



Priloga h Glasilu Sveta MO Velenje, št. 2

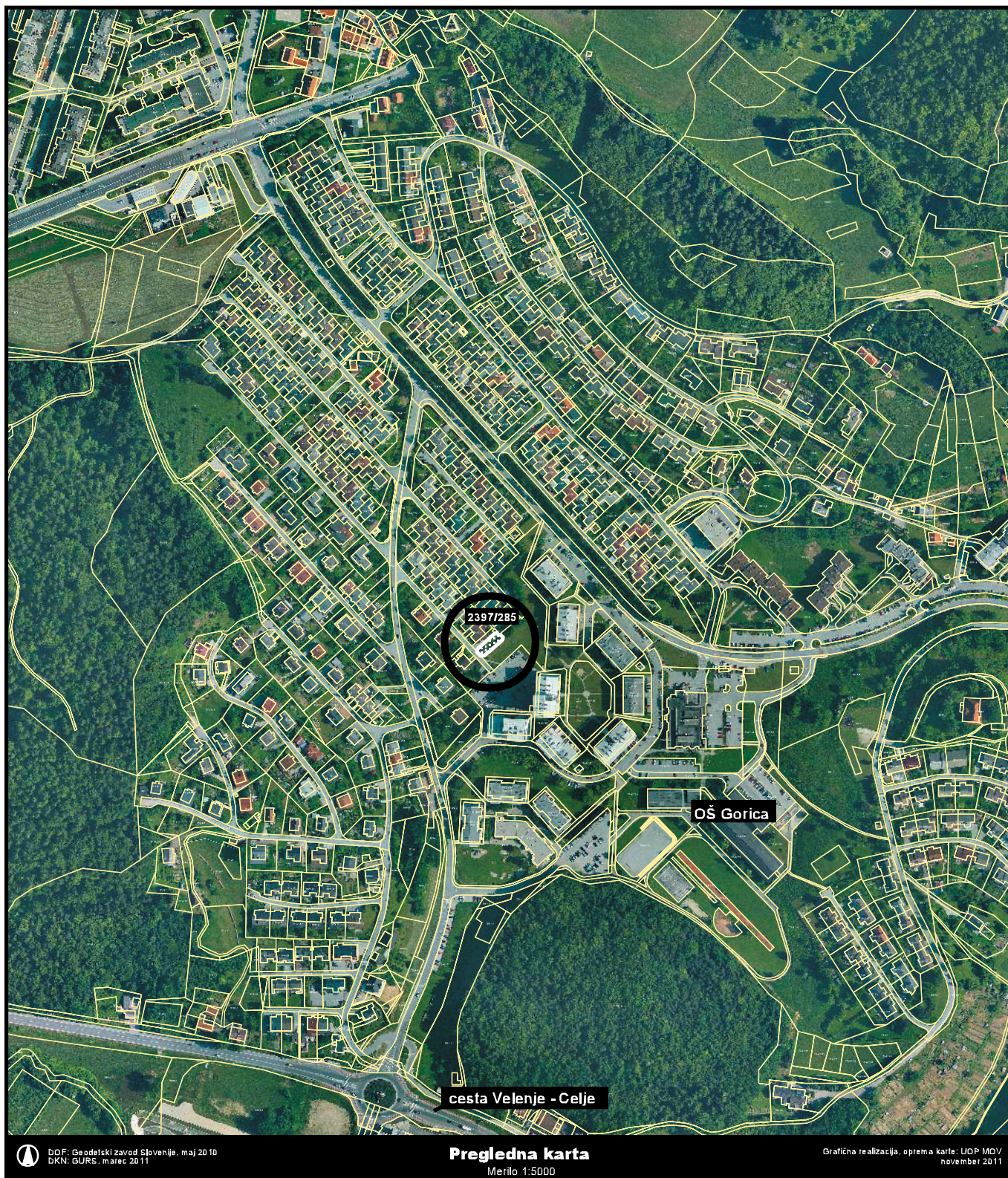
1. Grafične priloge k predlogu SKLEPA o spremembah in dopolnitvah Sklepa o načrtu pridobivanja in razpolaganja z nepremičnim premoženjem Mestne občine Velenje za leto 2012

KAZALO:

1. Grafične priloge k predlogu SKLEPA o spremembah in dopolnitvah Sklepa o načrtu pridobivanja in razpolaganja z nepremičnim premoženjem Mestne občine Velenje za leto 2012 4








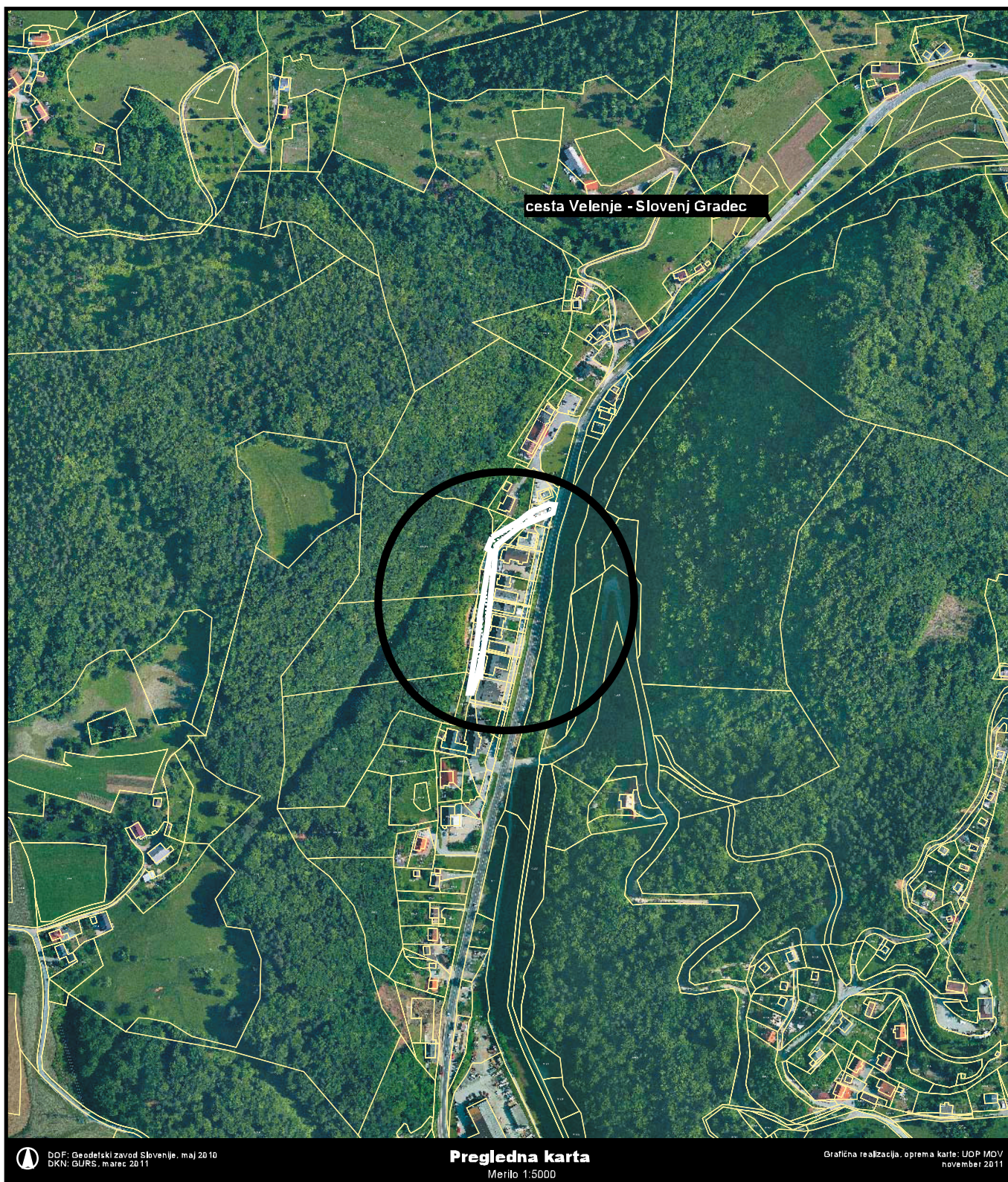
Grafična priloga k točki 5, priloga 1 - Načrt razpolaganja z nepremičnim premoženjem občine v letu 2012 - Zemljišča zaporedna št. 2





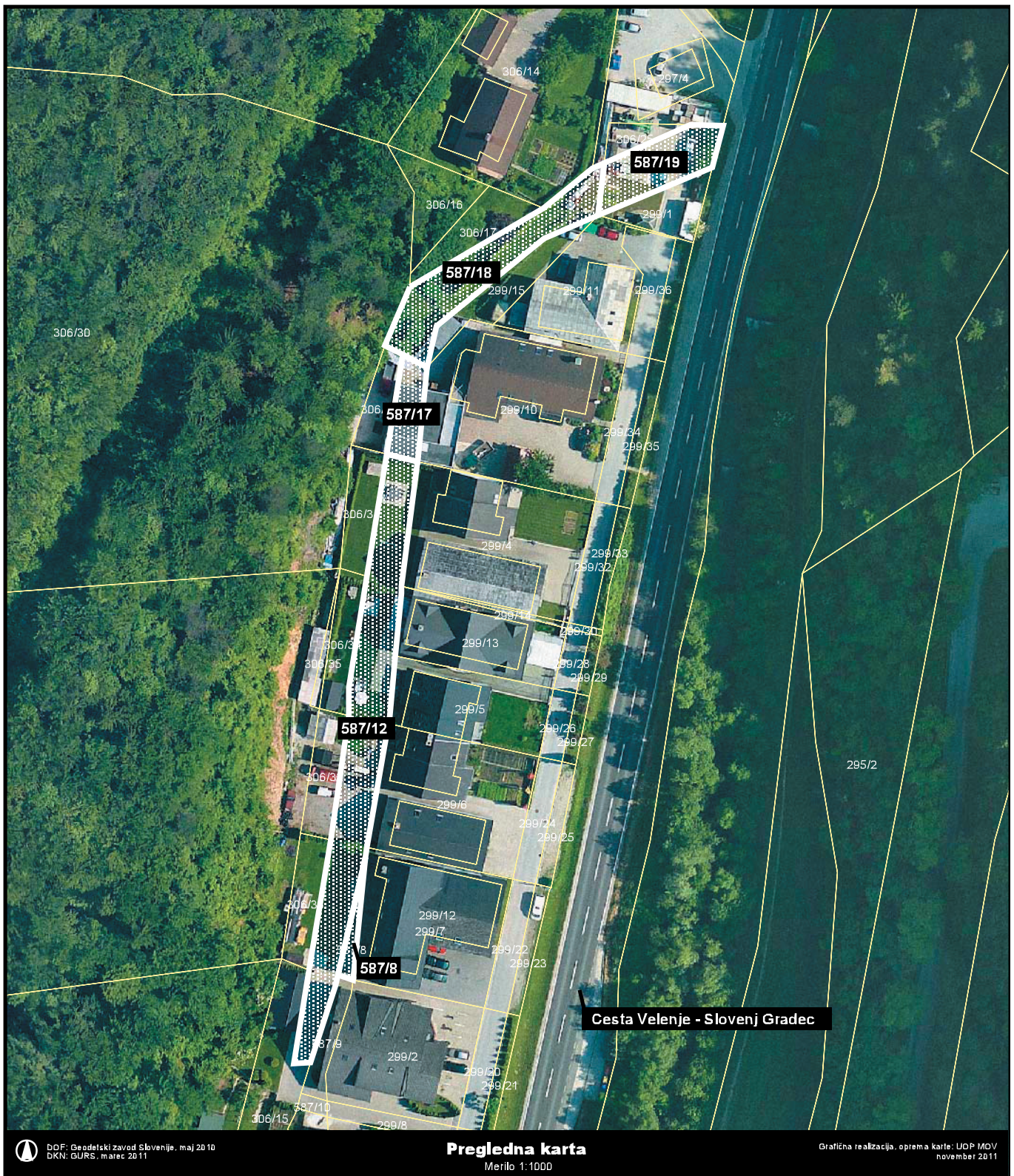
Grafična priloga k točki 5, priloga 1 - Načrt razpolaganja z nepremičnim premoženjem občine v letu 2012 - Zemljišča zaporedna št. 2





Grafična priloga k točki 5, priloga 1 - Načrt razpolaganja z nepremičnim premoženjem občine v letu 2012 - Zemljišča zaporedne št. 3, 4, 5, 6 in 7





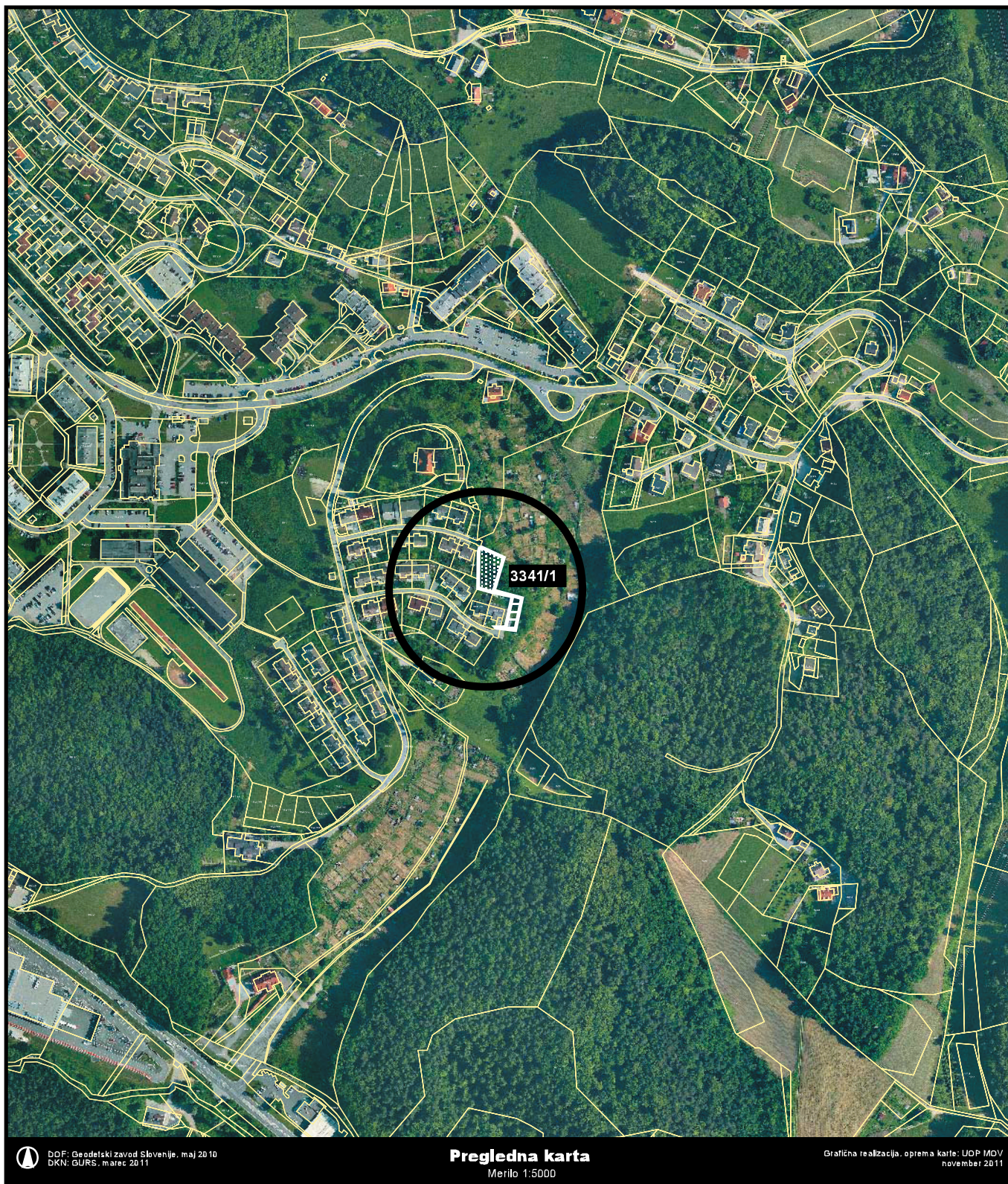
DOF: Geodetski zavod Slovenije, maj 2010
DKN: GURS, marec 2011

Pregledna karta
Merilo 1:1000

Grafična realizacija, oprema karte: UOP MDV
november 2011

Grafična priloga k točki 5, priloga 1 - Načrt razpolaganja z nepremičnim premoženjem občine v letu 2012 - Zemljišča zaporedne št. 3, 4, 5, 6 in 7





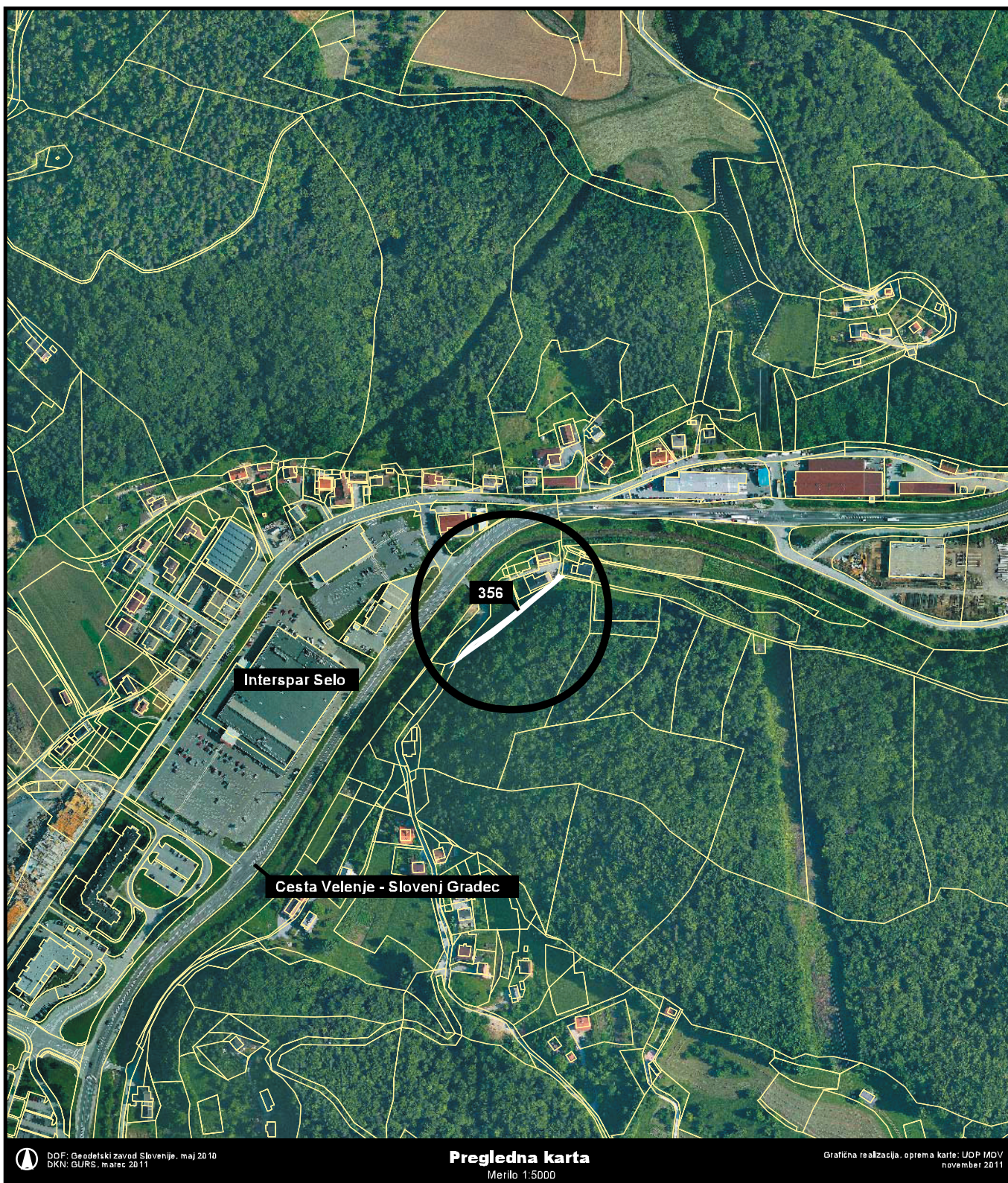
Grafična priloga k točki 5, priloga 1 - Načrt razpolaganja z nepremičnim premoženjem občine v letu 2012 - Zemljišča zaporedni št. 8 in 9






Grafična priloga k točki 5, priloga 1 - Načrt razpolaganja z nepremičnim premoženjem občine v letu 2012 - Zemljišča zaporedni št. 8 in 9





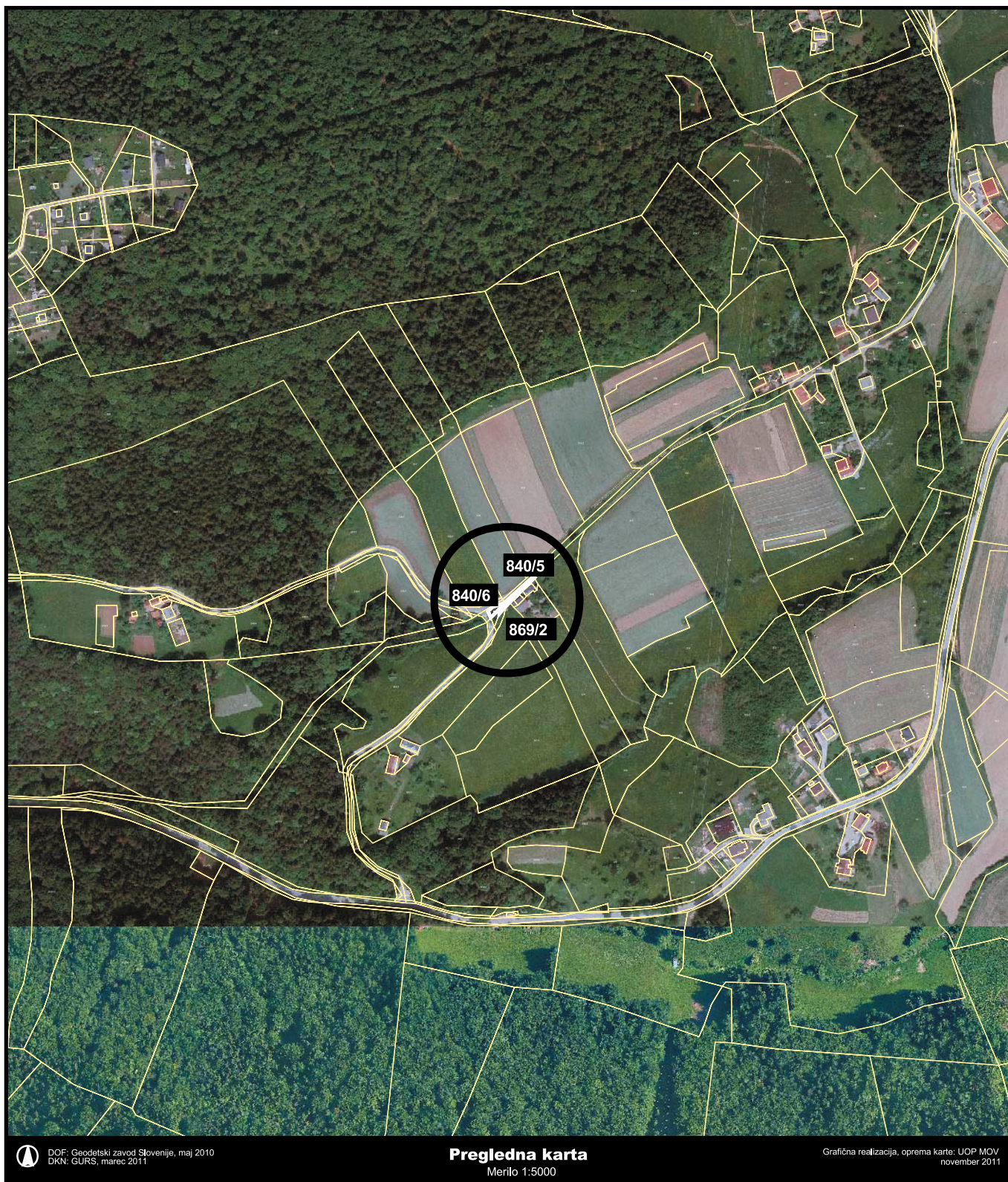
Grafična priloga k točki 5, priloga 1 - Načrt razpolaganja z nepremičnim premoženjem občine v letu 2012 - Zemljišča zaporedna št. 10






Grafična priloga k točki 5, priloga 1 - Načrt razpolaganja z nepremičnim premoženjem občine v letu 2012 - Zemljišča zaporedna št. 10





Grafična priloga k točki 5, priloga 1 - Načrt razpolaganja z nepremičnim premoženjem občine v letu 2012 - Zemljišča zaporedne št. 11, 12 in 13






Grafična priloga k točki 5, priloga 1 - Načrt razpolaganja z nepremičnim premoženjem občine v letu 2012 - Zemljišča zaporedne št. 11, 12 in 13





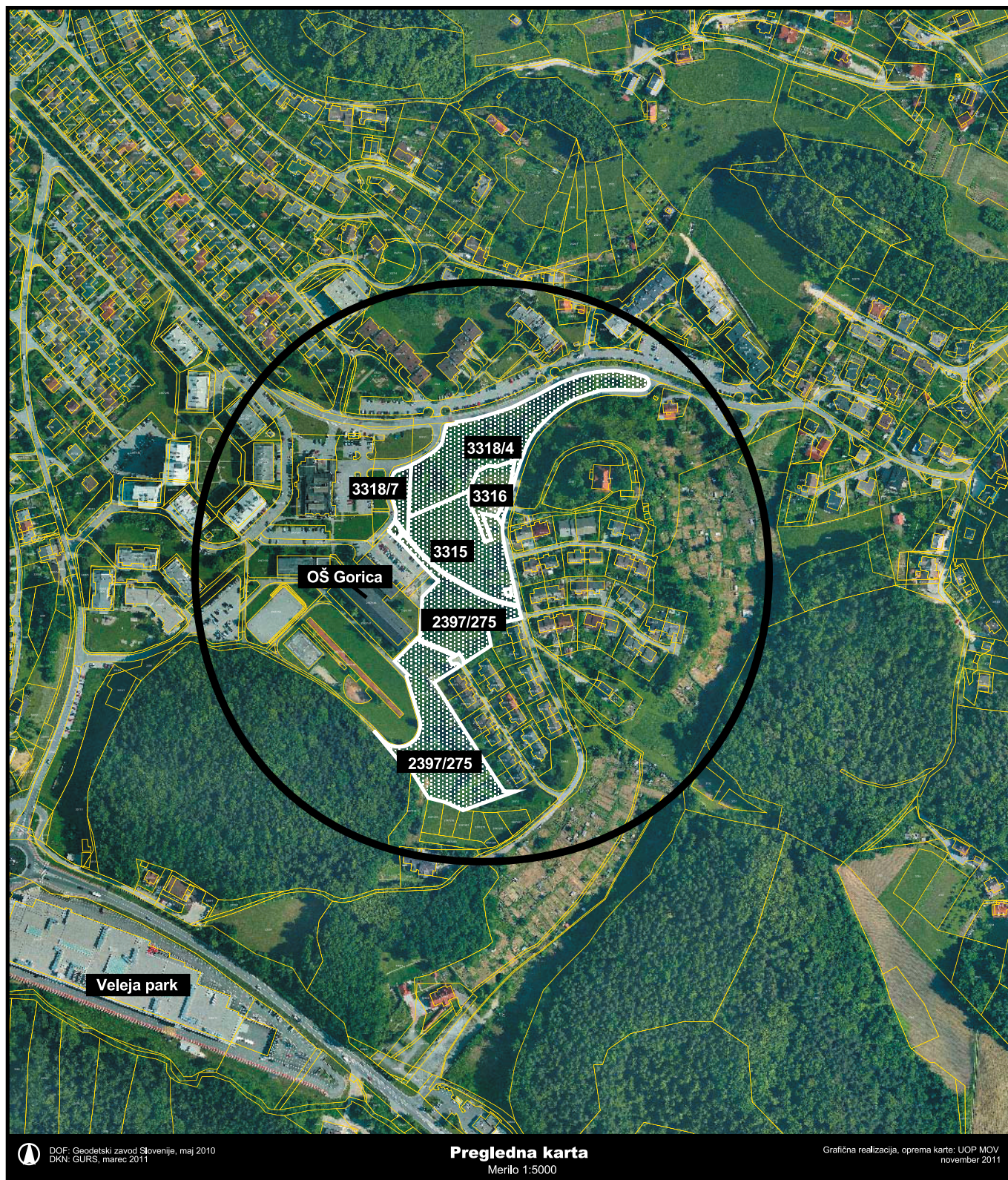
Grafična priloga k točki 5, priloga 1 - Načrt razpolaganja z nepremičnim premoženjem občine v letu 2012 - Zemljišča zaporedni št. 14 in 15





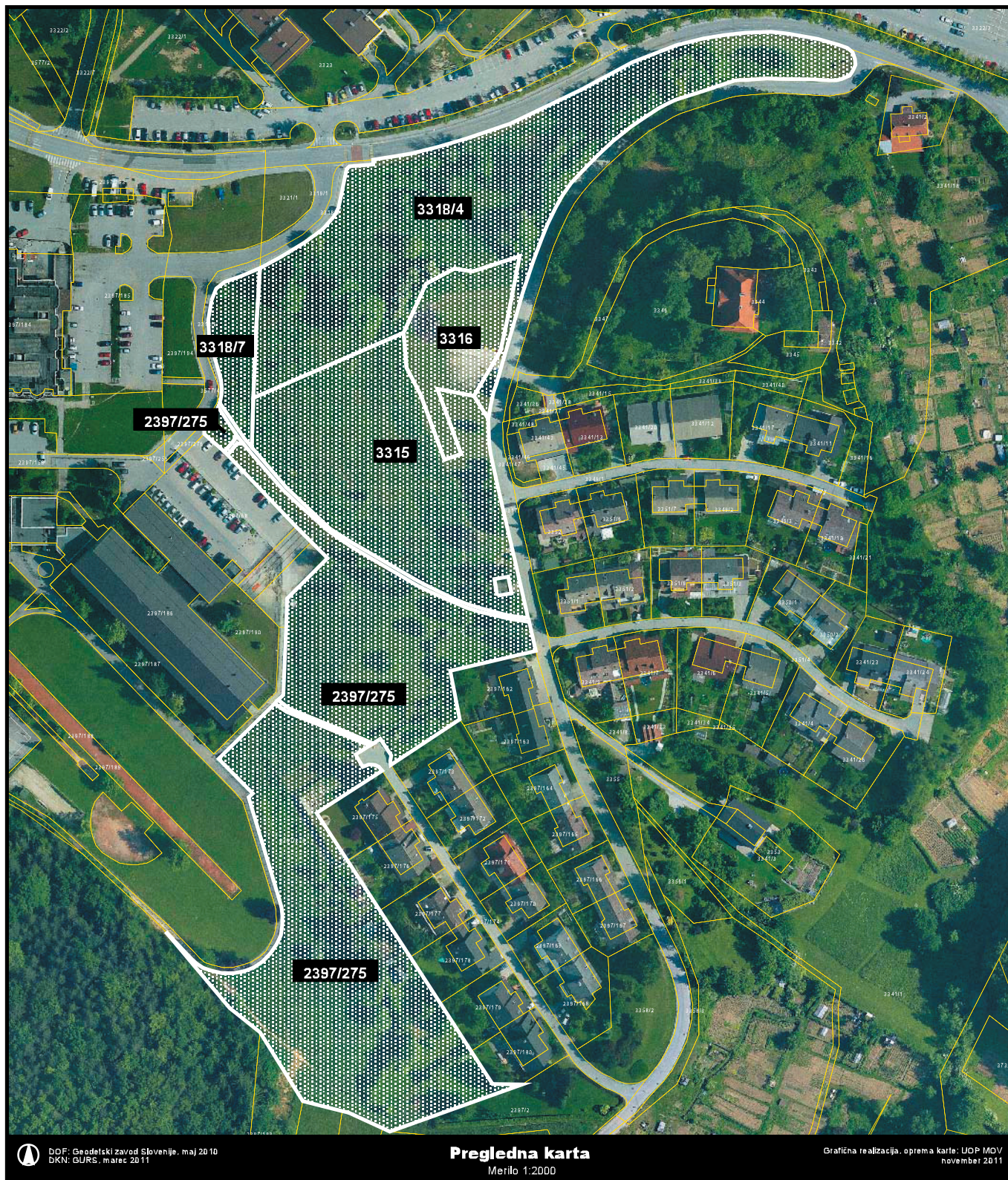
Grafična priloga k točki 5, priloga 1 - Načrt razpolaganja z nepremičnim premoženjem občine v letu 2012 - Zemljišča zaporedni št. 14 in 15





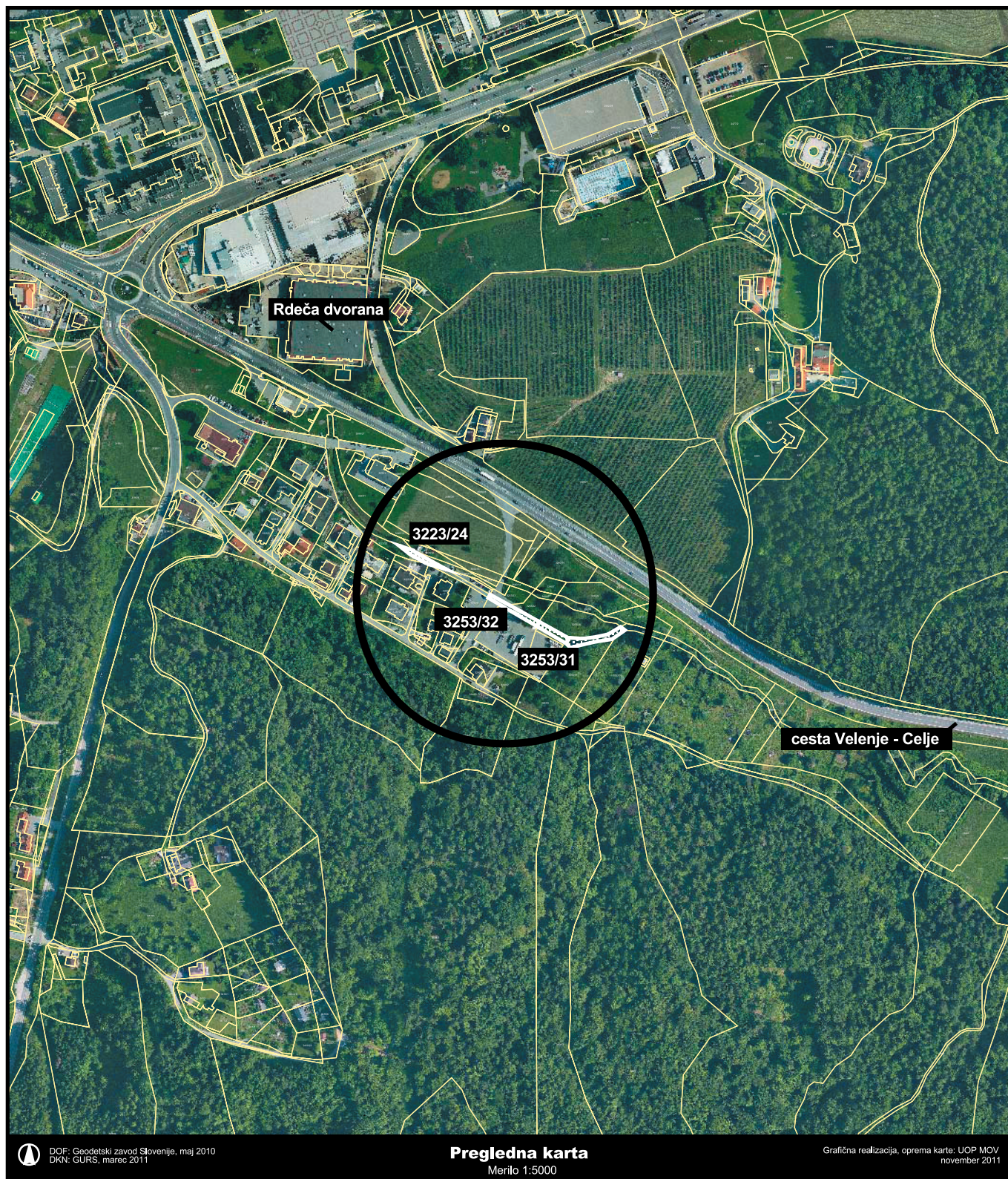
Grafična priloga k točki 5, priloga 1 - Načrt razpolaganja z nepremičnim premoženjem občine v letu 2012 - Zemljišča zaporedna št. 16






Grafična priloga k točki 5, priloga 1 - Načrt razpolaganja z nepremičnim premoženjem občine v letu 2012 - Zemljišča zaporedna št. 16





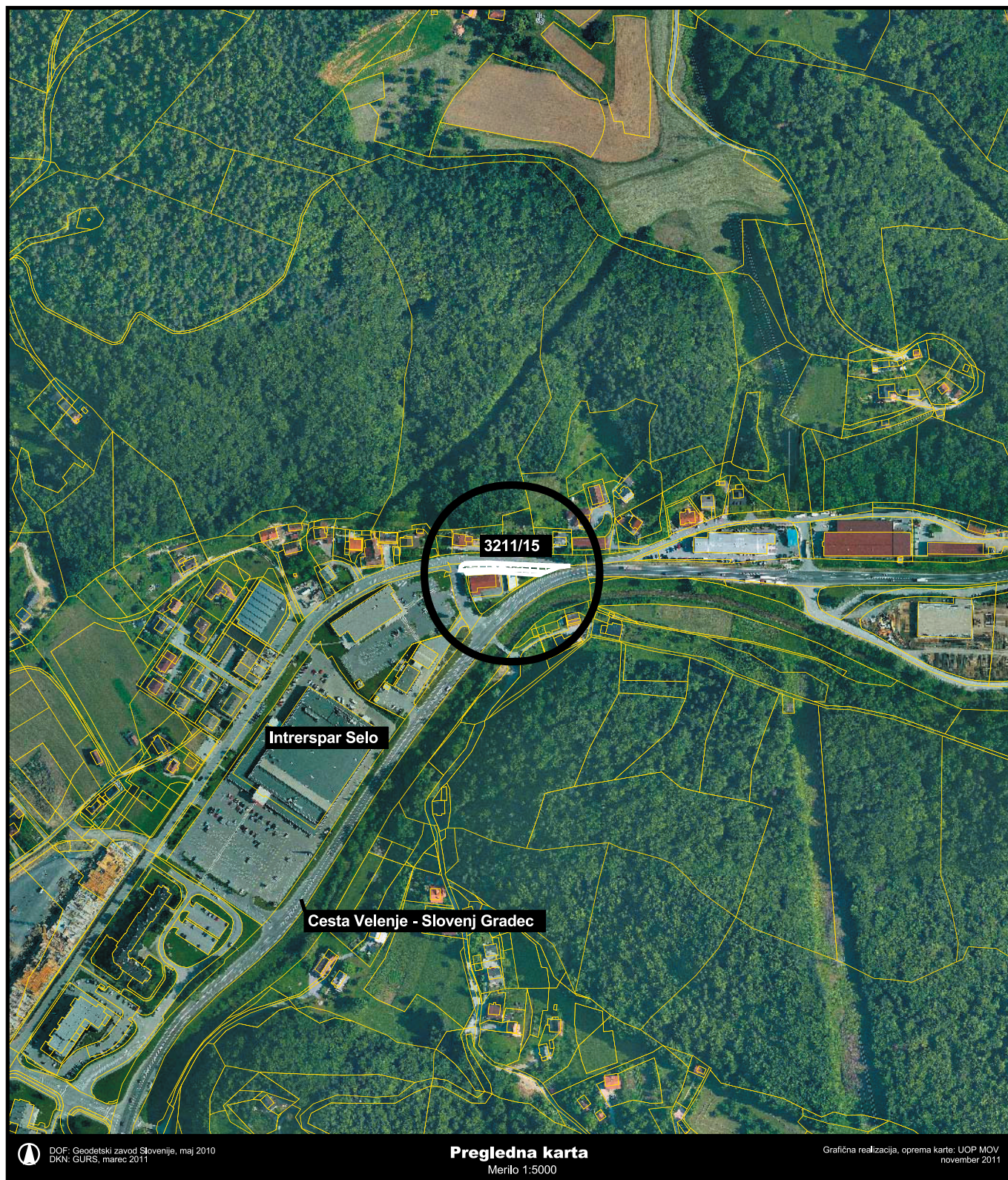
Grafična priloga k točki 5, priloga 1 - Načrt razpolaganja z nepremičnim premoženjem občine v letu 2012 - Zemljišča zaporedna št. 17






Grafična priloga k točki 5, priloga 1 - Načrt razpolaganja z nepremičnim premoženjem občine v letu 2012 - Zemljišča zaporedna št. 17





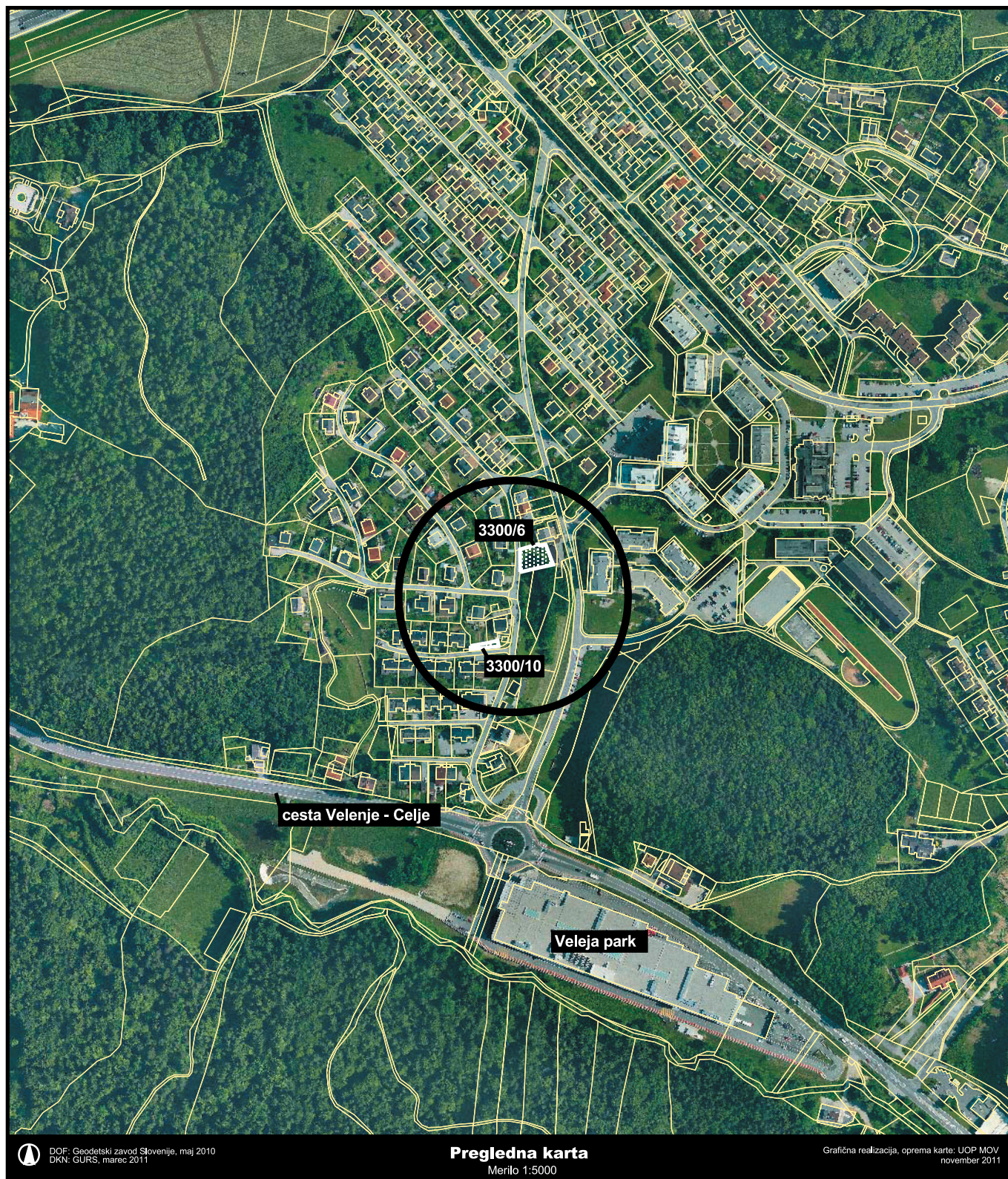
Grafična priloga k točki 5, priloga 1 - Načrt razpolaganja z nepremičnim premoženjem občine v letu 2012 - Zemljišča zaporedna št. 18





Grafična priloga k točki 5, priloga 1 - Načrt razpolaganja z nepremičnim premoženjem občine v letu 2012 - Zemljišča zaporedna št. 18





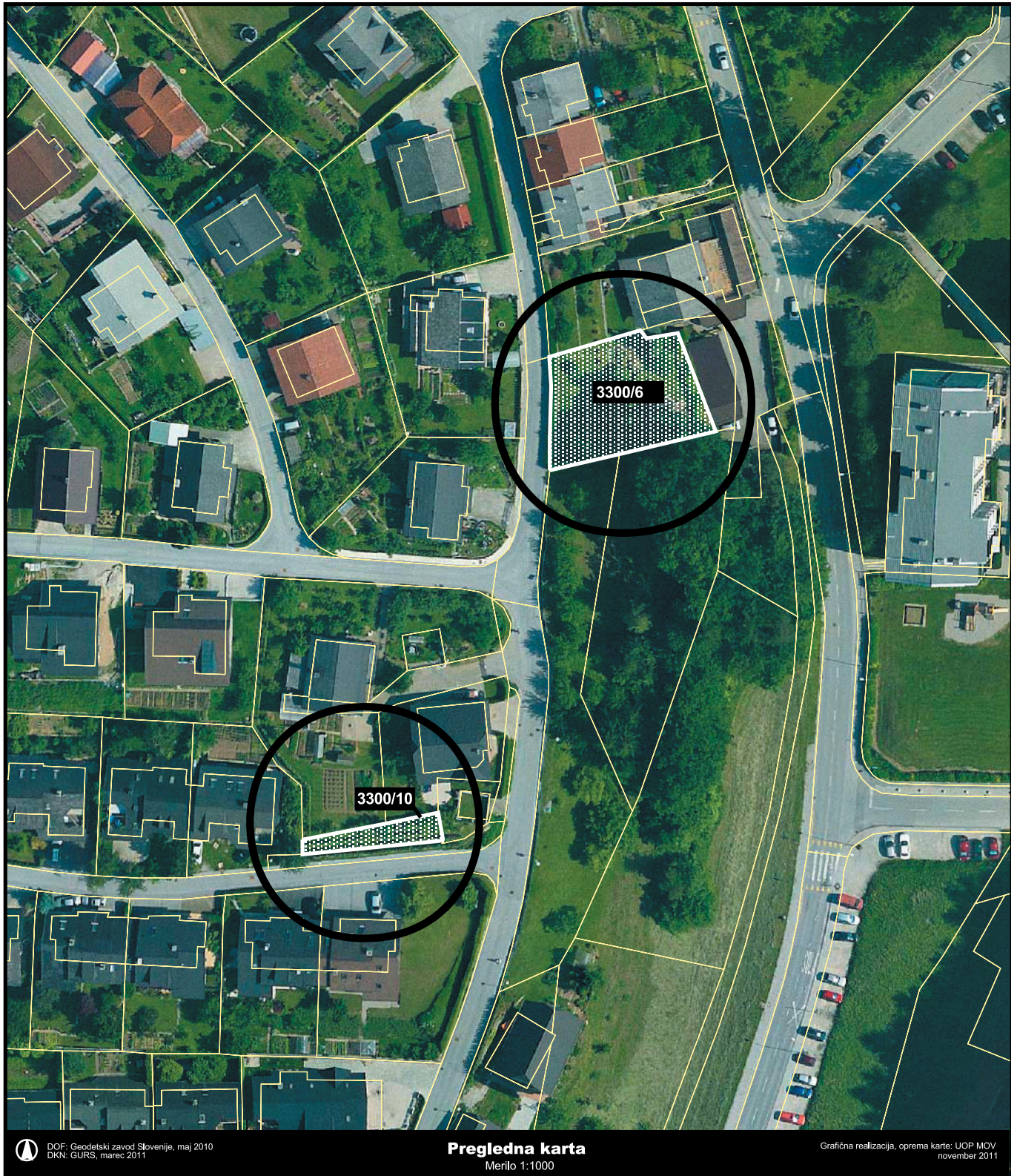
DOF: Geodetski zavod Slovenije, maj 2010
 DKN: GURS, marec 2011

Pregledna karta
 Merilo 1:5000

Grafična realizacija, oprema karte: UOP MOV
 november 2011

Grafična priloga k točki 5, priloga 1 - Načrt razpolaganja z nepremičnim premoženjem občine v letu 2012 - Zemljišča zaporedni št. 19 in 20





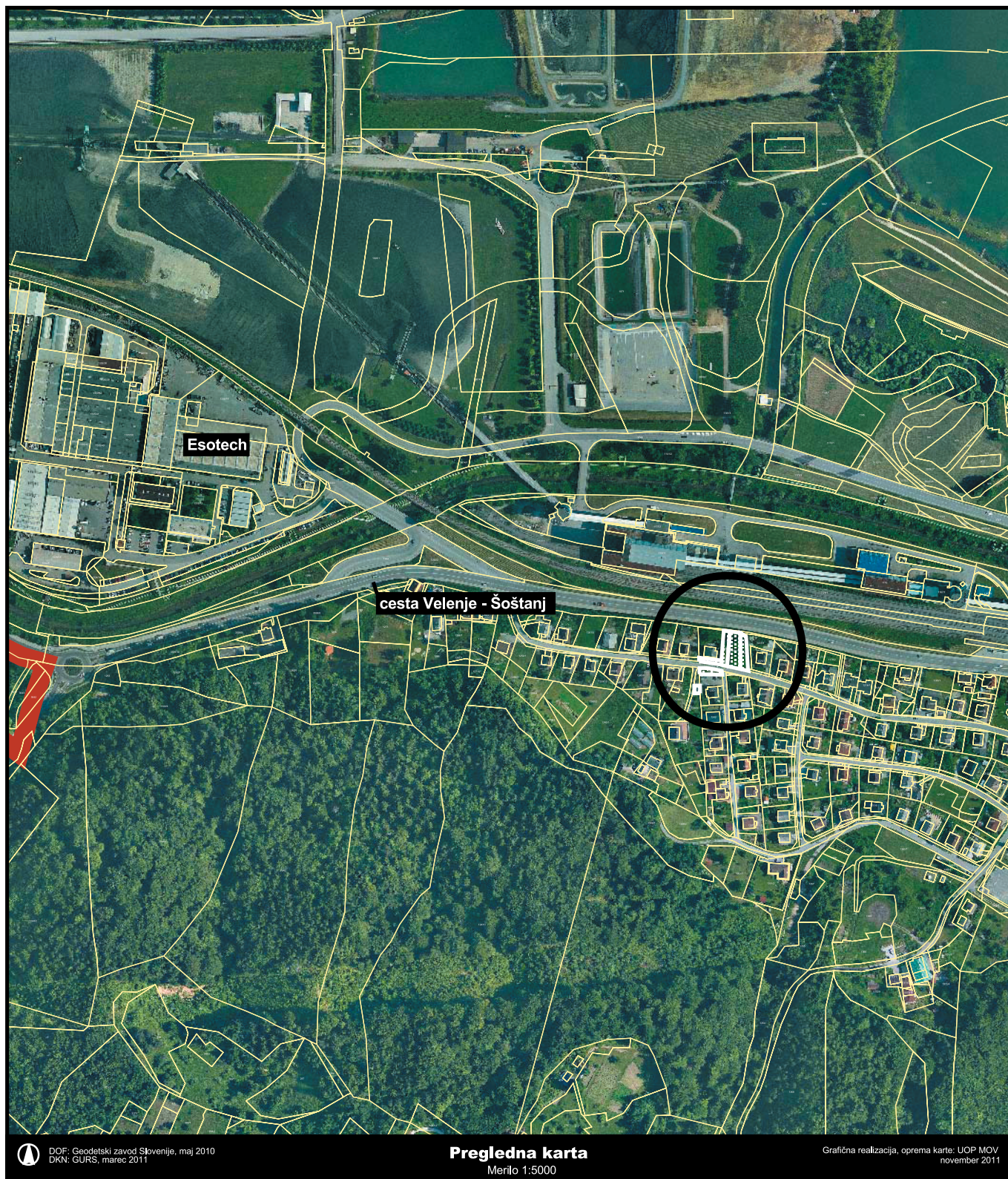
Grafična priloga k točki 5, priloga 1 - Načrt razpolaganja z nepremičnim premoženjem občine v letu 2012 - Zemljišča zaporedni št. 19 in 20






Grafična priloga k točki 5, priloga 1 - Načrt razpolaganja z nepremičnim premoženjem občine v letu 2012 - Zemljišča zaporedna št. 21





Grafična priloga k točki 5, priloga 1 - Načrt razpolaganja z nepremičnim premoženjem občine v letu 2012 - Zemljišča zaporedni št. 22 in 23






Grafična priloga k točki 5, priloga 1 - Načrt razpolaganja z nepremičnim premoženjem občine v letu 2012 - Zemljišča zaporedni št. 22 in 23





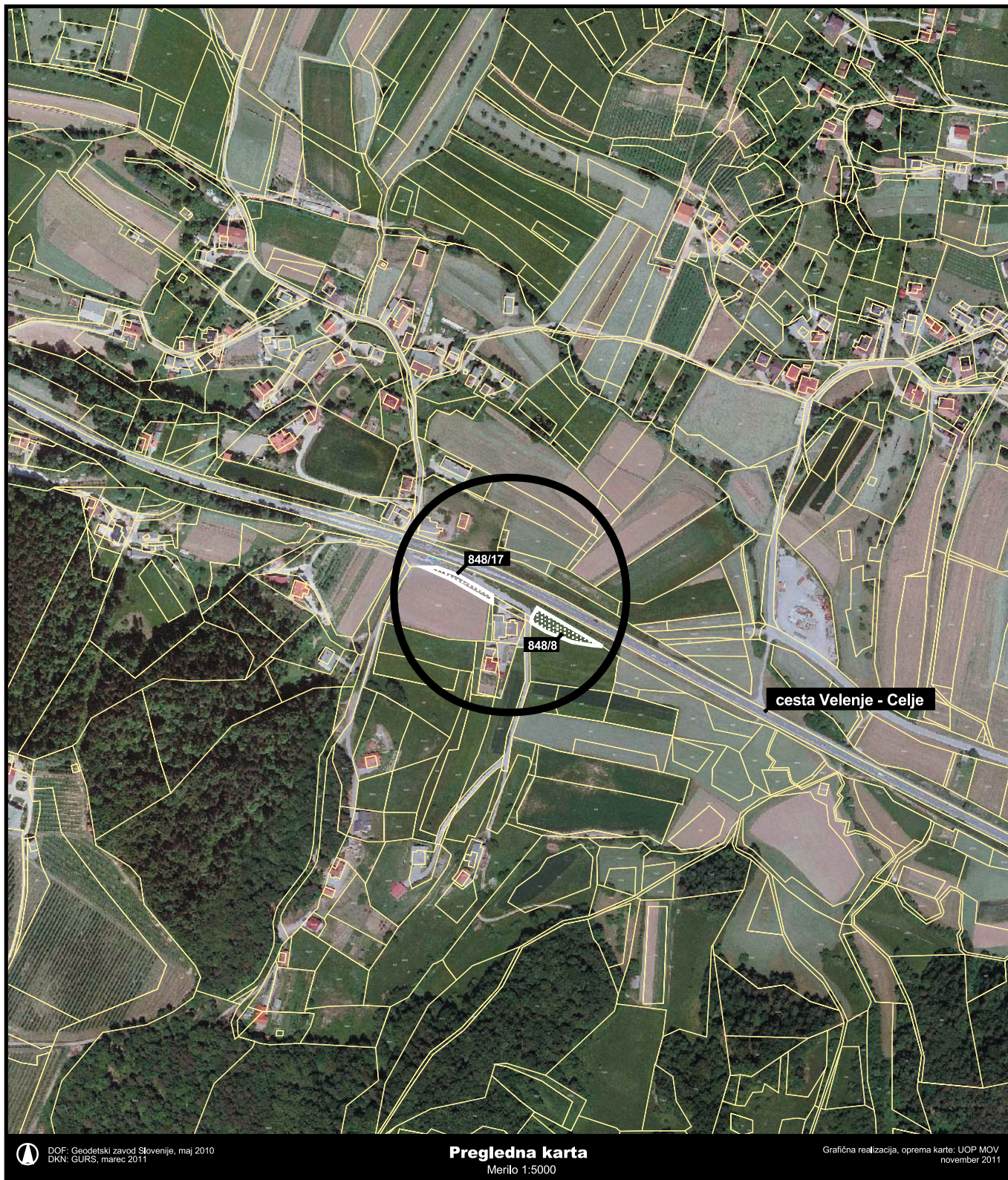
Grafična priloga k točki 5, priloga 1 - Načrt razpolaganja z nepremičnim premoženjem občine v letu 2012 - Zemljišča zaporedna št. 24






Grafična priloga k točki 5, priloga 1 - Načrt razpolaganja z nepremičnim premoženjem občine v letu 2012 - Zemljišča zaporedna št. 24





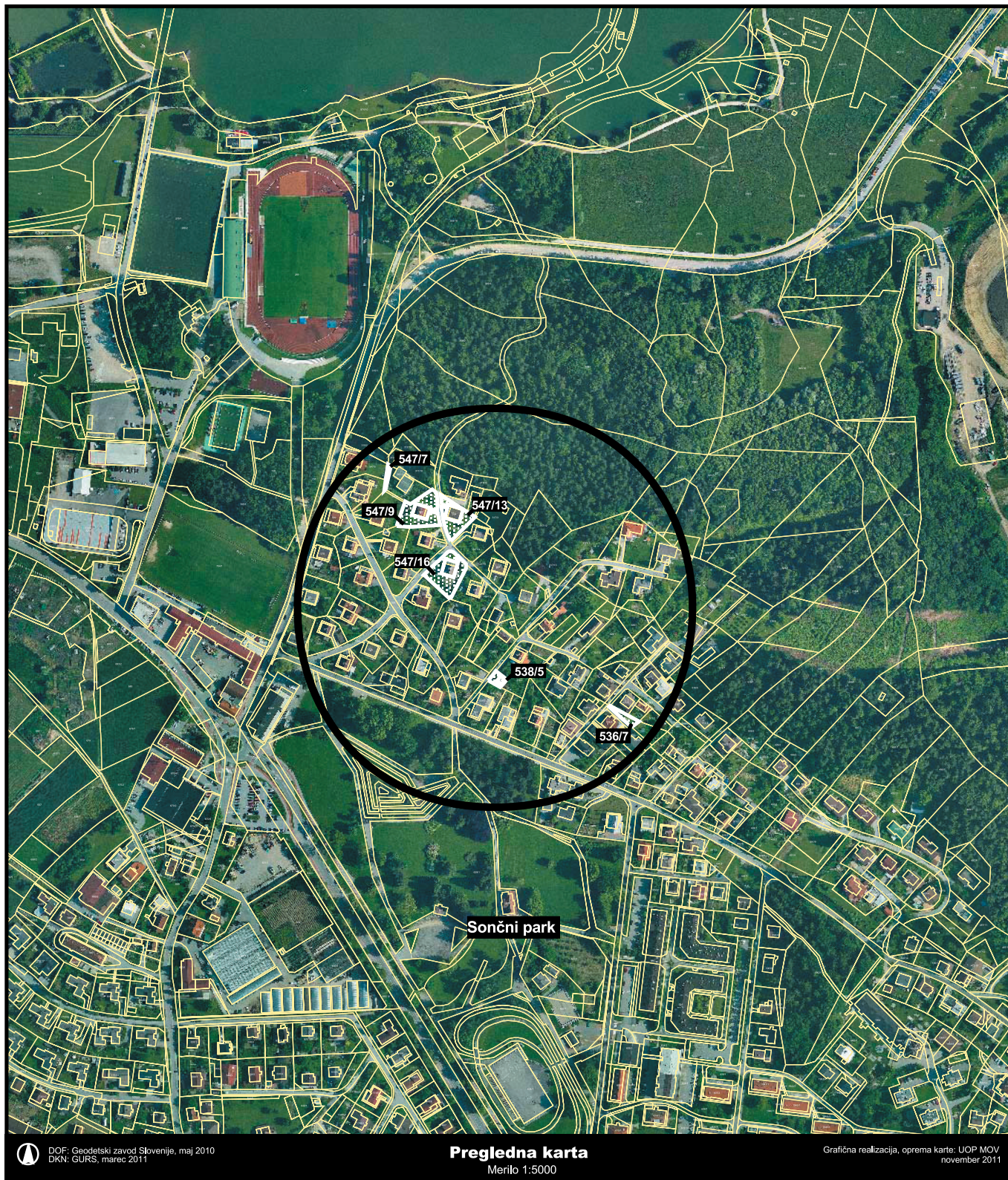
Grafična priloga k točki 5, priloga 1 - Načrt razpolaganja z nepremičnim premoženjem občine v letu 2012 - Zemljišča zaporedna št. 25





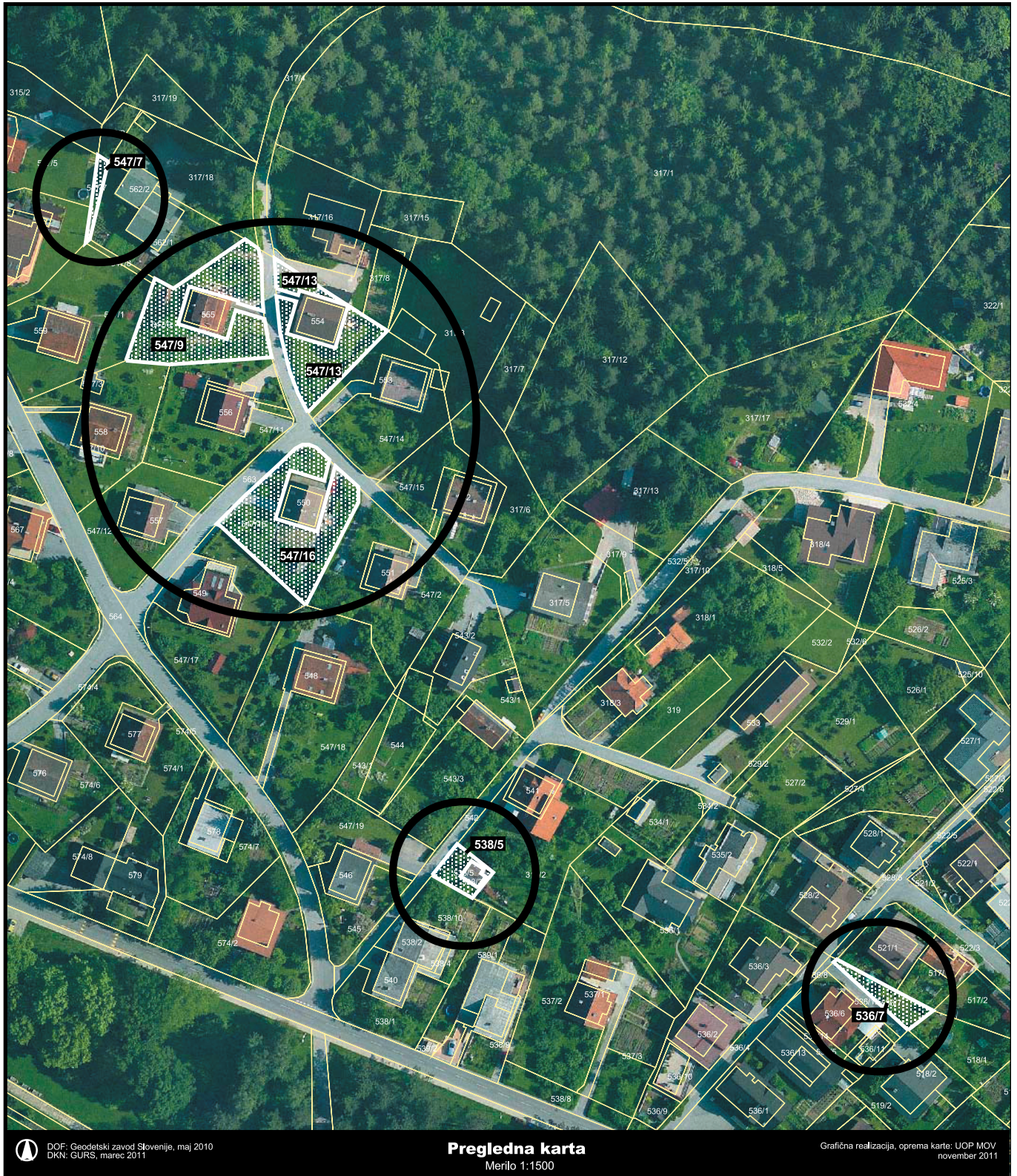
Grafična priloga k točki 5, priloga 1 - Načrt razpolaganja z nepremičnim premoženjem občine v letu 2012 - Zemljišča zaporedna št. 25





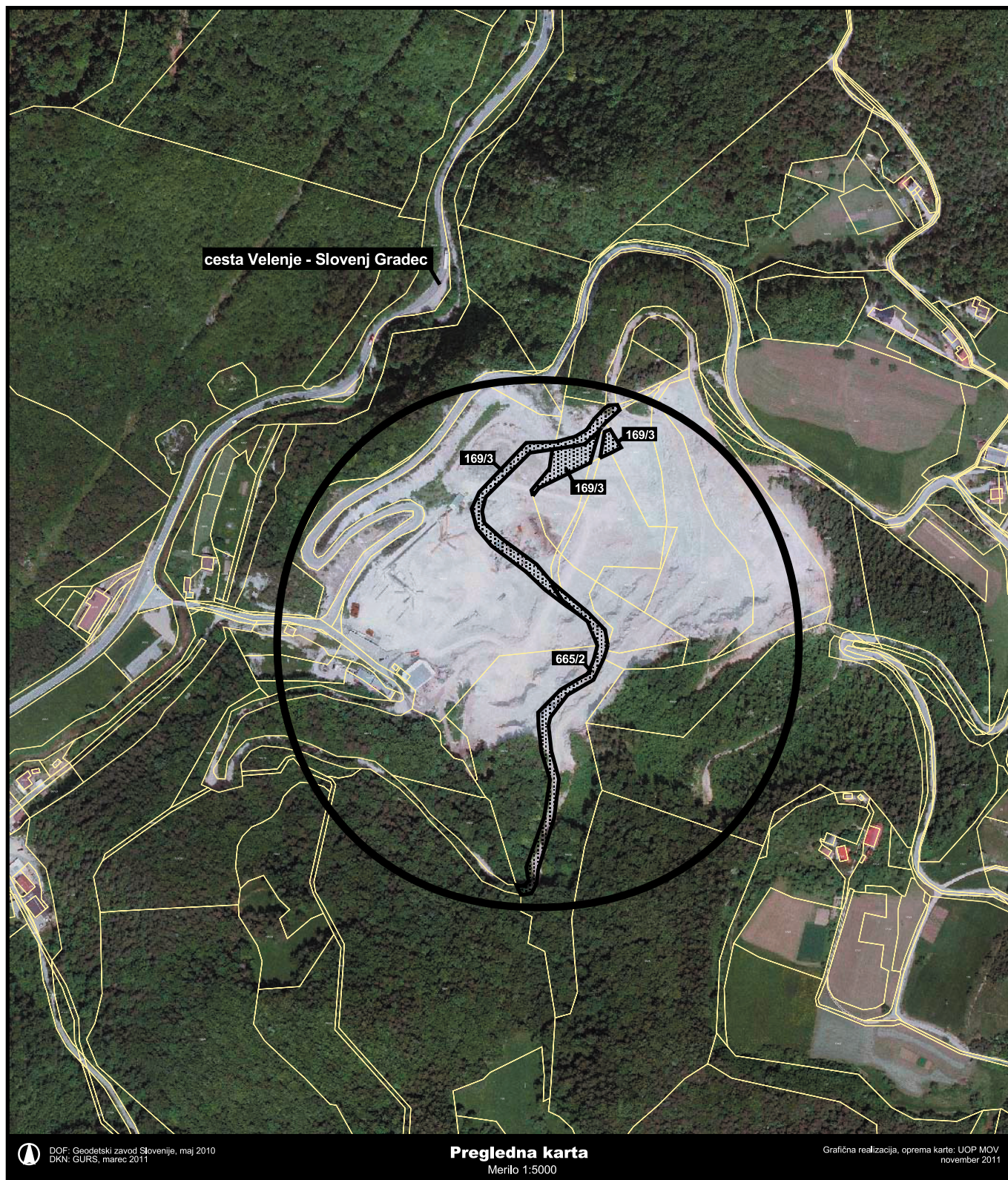
Grafična priloga k točki 5, priloga 1 - Načrt razpolaganja z nepremičnim premoženjem občine v letu 2012 - Zemljišča zaporedna št. 26





Grafična priloga k točki 5, priloga 1 - Načrt razpolaganja z nepremičnim premoženjem občine v letu 2012 - Zemljišča zaporedna št. 26





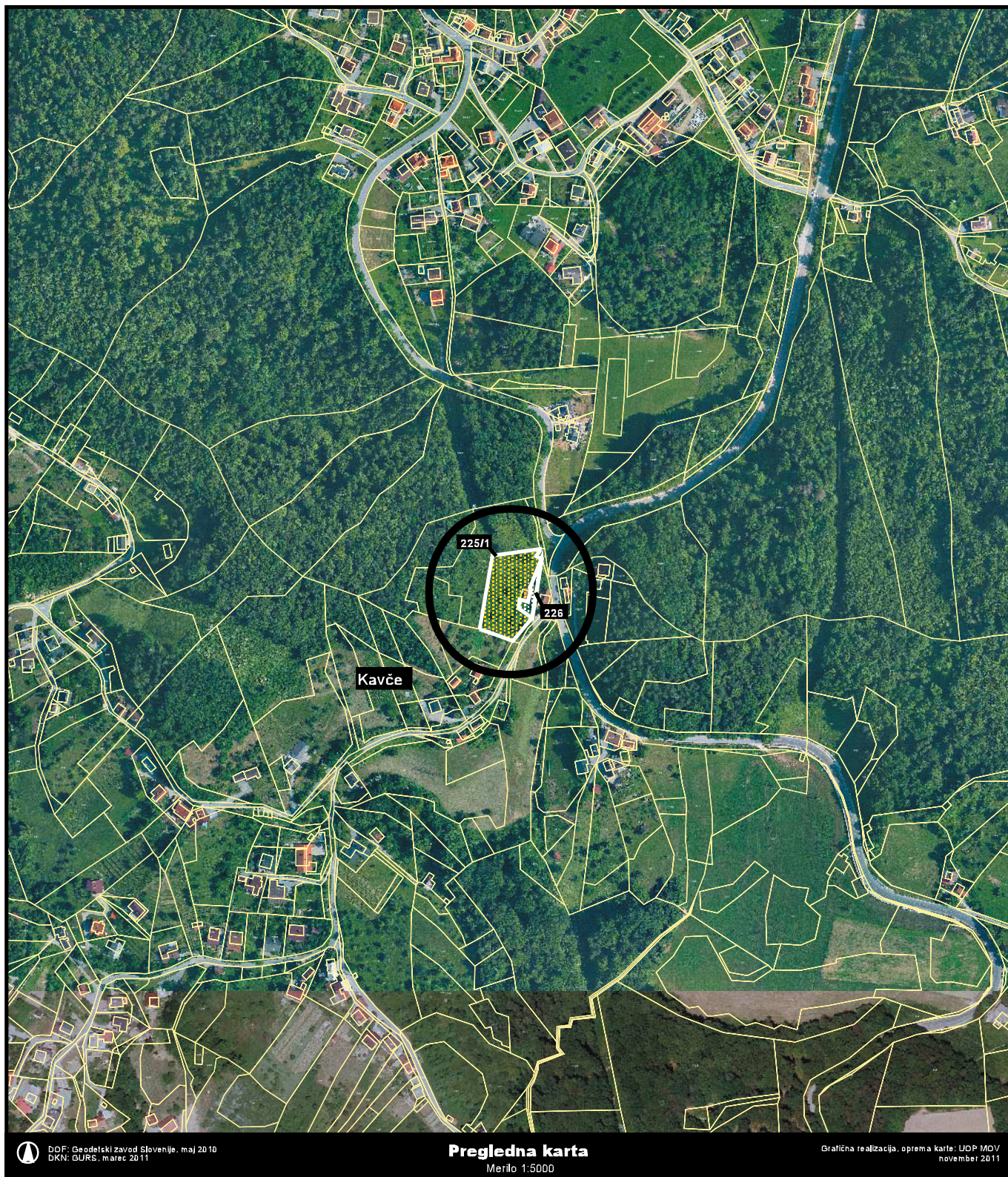
Grafična priloga k točki 5, priloga 1 - Načrt razpolaganja z nepremičnim premoženjem občine v letu 2012 - Zemljišča zaporedna št. 27





Grafična priloga k točki 5, priloga 1 - Načrt razpolaganja z nepremičnim premoženjem občine v letu 2012 - Zemljišča zaporedna št. 27





Grafična priloga k točki 5, priloga 1 - Načrt razpolaganja z nepremičnim premoženjem občine v letu 2012 - Zemljišča zaporedna št. 28






Grafična priloga k točki 5, priloga 1 - Načrt razpolaganja z nepremičnim premoženjem občine v letu 2012 - Zemljišča zaporedna št. 29






Grafična priloga k točki 5, priloga 1 - Načrt razpolaganja z nepremičnim premoženjem občine v letu 2012 - Zemljišča zaporedna št. 30






Grafična priloga k točki 5, priloga 1 - Načrt razpolaganja z nepremičnim premoženjem občine v letu 2012 - Zemljišča zaporedna št. 30






Grafična priloga k točki 5, priloga 1 - Načrt razpolaganja z nepremičnim premoženjem občine v letu 2012
- Stavbe in deli stavb
zaporedna št. 1






Grafična priloga k točki 5, priloga 1 - Načrt razpolaganja z nepremičnim premoženjem občine v letu 2012
- Stavbe in deli stavb
zaporedni št. 2 in 3






Grafična priloga k točki 5, priloga 1 - Načrt razpolaganja z nepremičnim premoženjem občine v letu 2012
- Stavbe in deli stavb
zaporedna št. 5





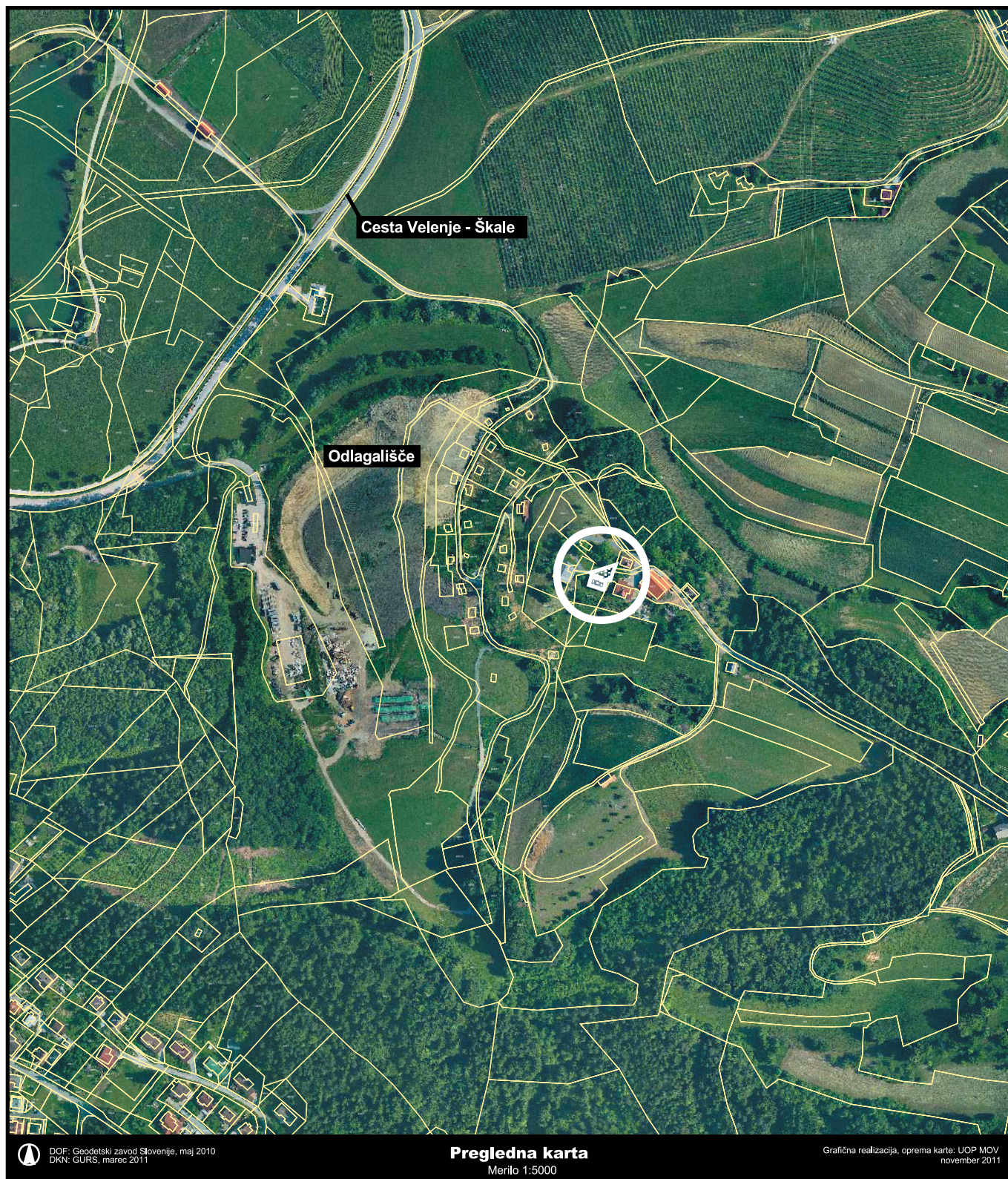
Grafična priloga k točki 5, priloga 1 - Načrt razpolaganja z nepremičnim premoženjem občine v letu 2012
- Stavbe in deli stavb
zaporedna št. 6





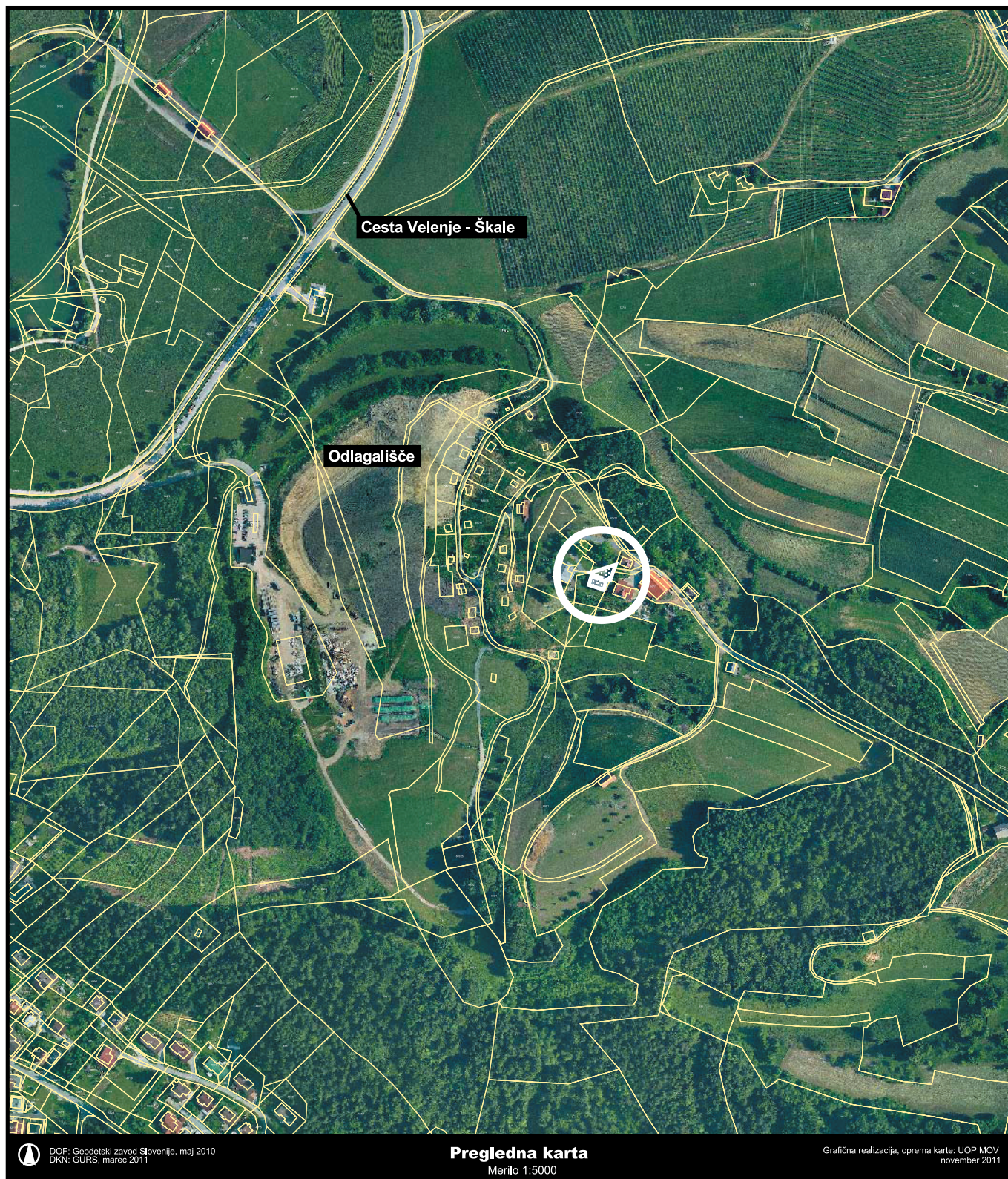
Grafična priloga k točki 5, priloga 1 - Načrt razpolaganja z nepremičnim premoženjem občine v letu 2012
- Stavbe in deli stavb
zaporedna št. 7





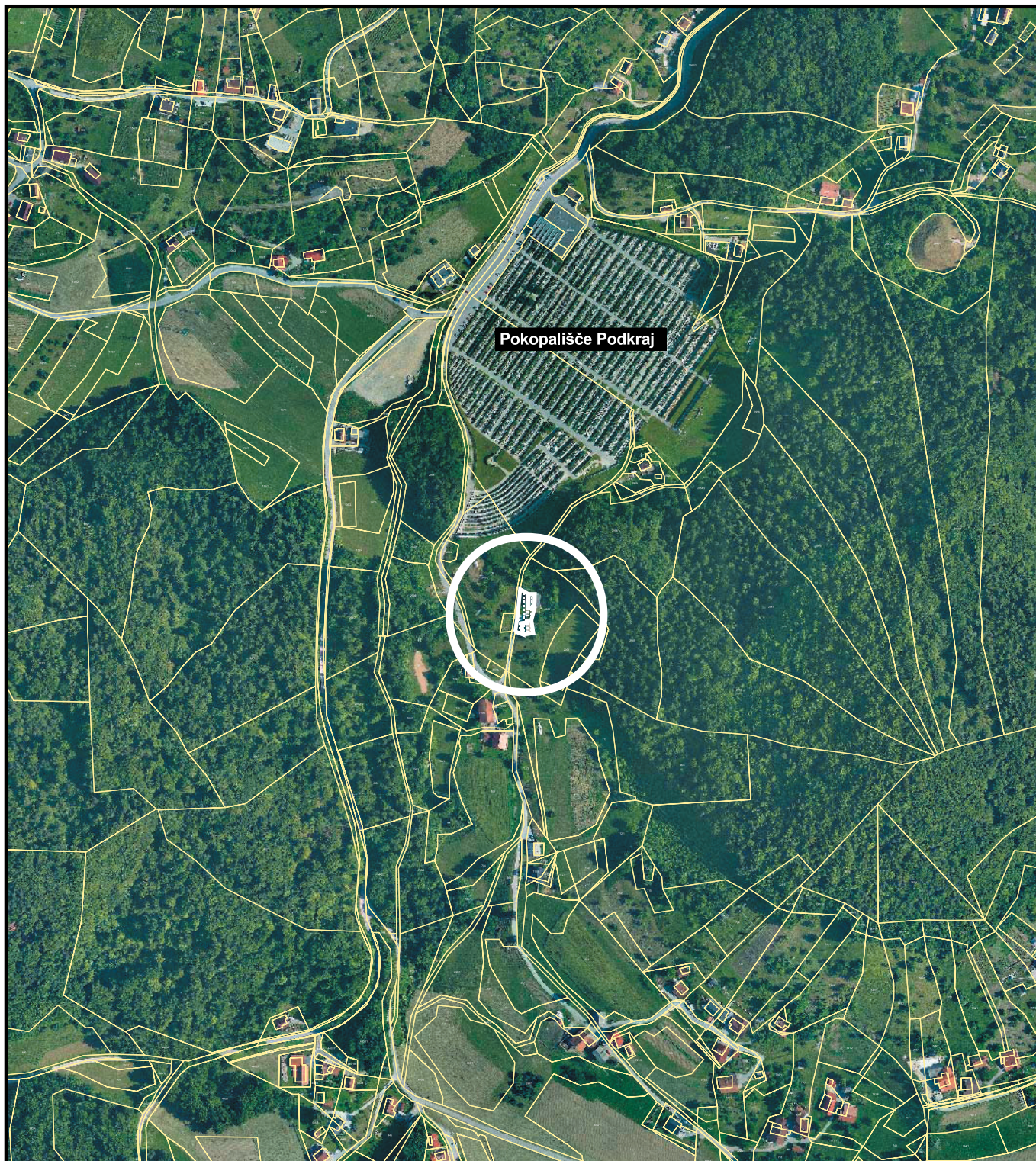
Grafična priloga k točki 5, priloga 1 - Načrt razpolaganja z nepremičnim premoženjem občine v letu 2012
- Zemljišča s stavbami
zaporedna št. 1





Grafična priloga k točki 5, priloga 1 - Načrt razpolaganja z nepremičnim premoženjem občine v letu 2012
- Zemljišča s stavbami
zaporedna št. 1





DOF: Geodetski zavod Slovenije, maj 2010
DKN: GURS, marec 2011


Pregledna karta

Merilo 1:5000

Grafična realizacija, oprema karte: UOP MOV
november 2011

Grafična priloga k točki 5, priloga 1 - Načrt razpolaganja z nepremičnim premoženjem občine v letu 2012
- Zemljišča s stavbami
zaporedna št. 2





Grafična priloga k točki 5, priloga 1 - Načrt razpolaganja z nepremičnim premoženjem občine v letu 2012
- Zemljišča s stavbami
zaporedna št. 2





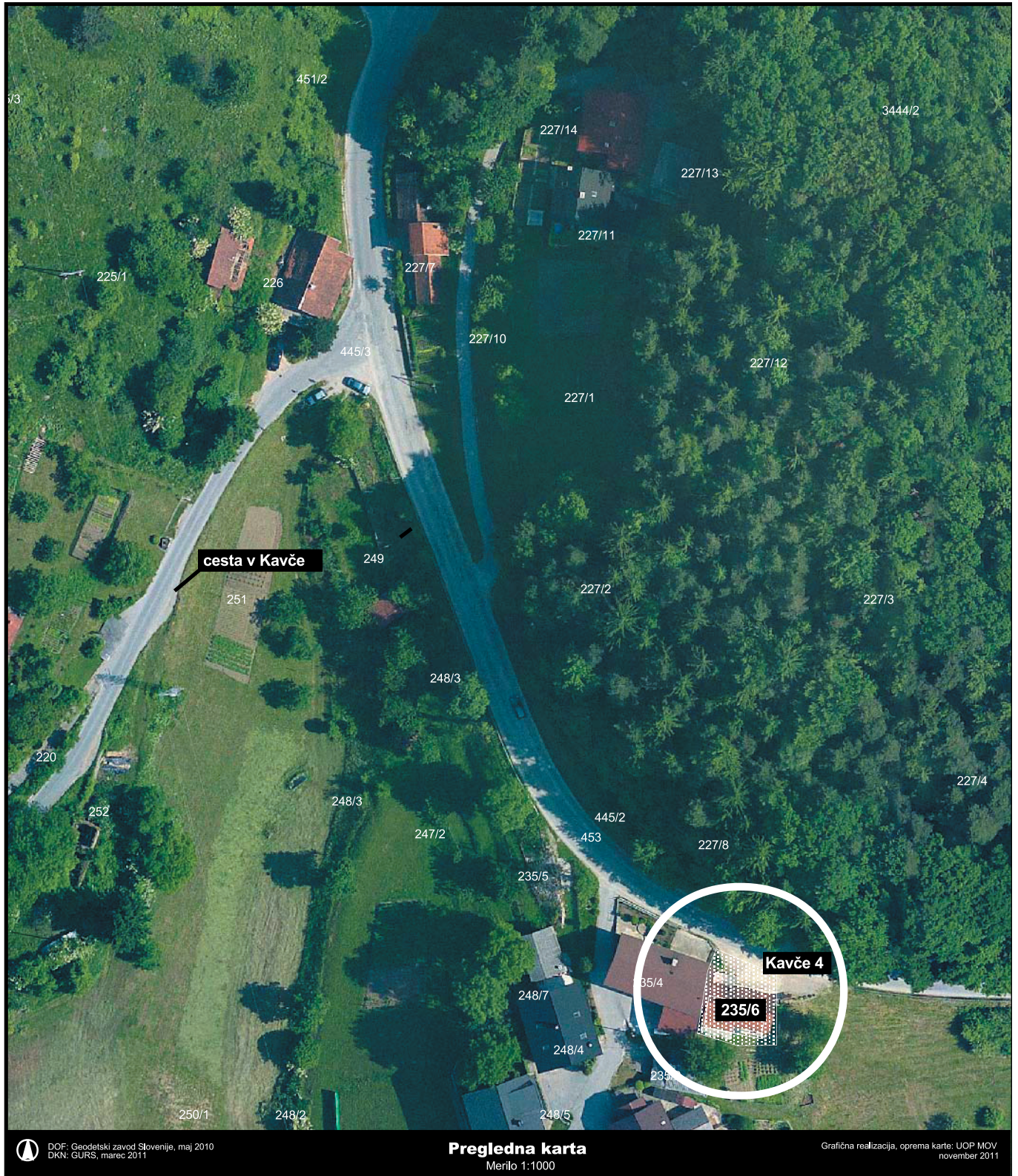
DOF: Geodetski zavod Slovenije, maj 2010
DKN: GURS, marec 2011

Pregledna karta
Merilo 1:5000

Grafična realizacija, oprema karte: UOP MOV
november 2011


Grafična priloga k točki 5, priloga 1 - Načrt razpolaganja z nepremičnim premoženjem občine v letu 2012
- Zemljišča s stavbami
zaporedna št. 3






Grafična priloga k točki 5, priloga 1 - Načrt razpolaganja z nepremičnim premoženjem občine v letu 2012
- Zemljišča s stavbami
zaporedna št. 3






Grafična priloga k točki 5, priloga 3 - Načrt oddaje nepremičnega premoženja občine v letu 2012 v najem zaporedna št. 1






Grafična priloga k točki 5, priloga 3 - Načrt oddaje nepremičnega premoženja občine v letu 2012 v najem
zaporedna št. 2






Grafična priloga k točki 5, priloga 3 - Načrt oddaje nepremičnega premoženja občine v letu 2012 v najem zaporedna št. 3





Grafična priloga k točki 5, priloga 3 - Načrt oddaje nepremičnega premoženja občine v letu 2012 v najem zaporedna št. 4





Grafična priloga k točki 5, priloga 3 - Načrt oddaje nepremičnega premoženja občine v letu 2012 v najem zaporedna št. 5

