



Mestna občina Velenje - ŽUPAN

ISSN 1318-1327

Na podlagi 37. člena Statuta Mestne občine Velenje
(UPB-1, Uradni vestnik Mestne občine Velenje, št. 15/06, 26/07 in 18/08)

OBJAVLJAM

- naslednje akte Mestne občine Velenje

1. UGOTOVITVENI SKLEP o prenehanju mandata članici v Svetu za preventivo in vzgojo v cestnem prometu
2. SKLEP o pridružitvi Mestne občine Velenje pobudi Evropske komisije: Konvencija županov za zmanjšanje emisij CO2 za 20 % na območju Mestne občine Velenje
3. PLAN razvoja in vzdrževanja občinskih cest za obdobje štirih let
4. PRAVILNIK o oddajanju parkirnih mest v garažah v najem
5. ODLOK o kategorizaciji občinskih cest v Mestni občini Velenje
6. ODLOK o ugotovitvi skladnosti prostorskih aktov Mestne občine Velenje z odlokom o prostorskih sestavinah družbenega plana Mestne občine Velenje
7. URADNO PREČIŠČENO BESEDILO Odloka o prostorskih ureditvenih pogojih za območje planske celote 01, Krajevna skupnost Vinska Gora (PUP 01)
8. URADNO PREČIŠČENO BESEDILO Odloka o prostorskih ureditvenih pogojih za območje urejanja S4/9a, za gradom v Velenju
9. ODLOK o spremembah in dopolnitvah Odloka o prostorskih ureditvenih pogojev za območje urejanja S4/1, Konovo v Velenju
10. ODLOK o programu opremljanja in merilih za odmero komunalnega prispevka za gradnjo vodovoda Hrastovec – vrh v KS Škale - Hrastovec v Mestni občini Velenje
11. SKLEP o spremembah in dopolnitvah Sklepa o načrtu pridobivanja in razpolaganja s stvarnim premoženjem Mestne občine Velenje za leto 2010
12. POPRAVEK Odloka o proračunu Občine Šmartno ob Paki za leto 2010



Svet Mestne občine Velenje je na podlagi 24. člena Statuta Mestne občine Velenje (UPB-1, Uradni vestnik MO Velenje, št. 15/06, 26/07 in 18/2008) na 29. seji, dne 9. 3. 2010 sprejel naslednji

UGOTOVITVENI SKLEP

o prenehanju mandata članici Sveta za preventivo in vzgojo v cestnem prometu

I.

Zaradi neudeležbe na sejah Sveta za preventivo in vzgojo v cestnem prometu preneha mandat članici sveta Vandi Zajc.

II.

Sklep začne veljati z dnem sprejema in se objavi v Uradnem vestniku Mestne občine Velenje.

Številka: 032-03-01/2006-284

Datum: 9. 3. 2010

Župan Mestne občine Velenje
Srečko MEH, s.r.

Svet Mestne občine Velenje je na podlagi 9., 10., 17. in 65. člena Energetskega zakona (Uradni list RS, št. 27/2007) ter 24. člena Statuta Mestne občine Velenje (UPB - 1 - Uradni vestnik MO Velenje, št. 15/2006, 26/2007 in 18/2008) na 29. seji, dne 9. 3. 2010 sprejel naslednji

SKLEP

o pridružitvi Mestne občine Velenje pobudi Evropske komisije: Konvencija županov za zmanjšanje emisij CO₂ za 20 % na območju Mestne občine Velenje

I.

Svet Mestne občine Velenje sprejme sklep o pridružitvi Mestne občine Velenje pobudi Evropske komisije: Konvencija županov za zmanjšanje emisij CO₂ za 20 % na območju Mestne občine Velenje.

II.

Sklep prične veljati z dnem sprejetja in se objavi v uradnem glasilu Mestne občine Velenje.

Številka: 353-04-003/2010

Datum: 9. 3. 2010

Župan Mestne občine Velenje
Srečko MEH, s.r.



Svet Mestne občine Velenje je na podlagi 24. člena Statuta Mestne občine Velenje (UPB-1, Uradni vestnik Mestne občine Velenje, št. 15/06, 26/07 18/08) in 12. člena Odloka o občinskih cestah (Ur. Vestnik MOV št. 3/00 in 26/06) na 29. seji dne 9. 3. 2010 sprejel

PLAN

razvoja in vzdrževanja občinskih cest za obdobje štirih let

SPLOŠNO
SEZNAM CEST
NADZOR NAD STANJEM CEST
Redni pregledi
Izredni pregledi
REDNO VZDRŽEVANJE JAVNIH CEST
Pregledniška služba
Redno vzdrževanje prometnih površin
Redno vzdrževanje bankin
Redno vzdrževanje odvodnjavanja
Redno vzdrževanje brežin
Redno vzdrževanje prometne signalizacije in opreme
Redno vzdrževanje cestnih naprav in ureditev
Redno vzdrževanje vegetacije
Zagotavljanje preglednosti
Čiščenje cest
Redno vzdrževanje cestnih objektov
Nadzor osnih obremenitev, skupnih mas in dimenzij vozil
Zimska služba
Odstranjevanje snega
Poledica
Mehanizacija in oprema
Posipni materiali
Dežurna služba
Delovna sila
TRAJANJE ZIMSKE SLUŽBE IN AKTIVNOSTI
Predhodne aktivnosti
Zimska služba
Kasnejše aktivnosti



V času, ko ni akcij, se opravljajo sledeča dela:	
OBVEŠČANJE	
Telefonske številke odgovornih delavcev PUP Velenje d.d.:	
Pomembnejše telefonske številke:	
RAZVRSTITEV CEST PO PREDNOSTNIH RAZREDIH	
CESTE III. PREDNOSTNEGA RAZREDA	
MATERIALI ZA POSIPANJE CEST	
Sol	
Drobljenec	
Slanica	
VZROKI IN MESTA ZA POSTAVITEV ZIMSKE CESTNO-PROMETNE SIGNALIZACIJE	
V ČASU ZIMSKE SLUŽBE	
SNEŽNI KOLI	
DEŽURSTVO, PRIPRAVLJENOST IN NALOGE UDELEŽENCEV V ZIMSKI SLUŽBI	
Naloge vodje zimske službe	
Naloge pomočnika vodje zimske službe	
Naloge dežurnega delovodje	
UKREPI V IZJEMNO SLABIH RAZMERAH	
Splošna poledica	
Podhladitev cest	
Žled	
Snežne plohe	
Preventivno posipanje	
Stroški rednega vzdrževanja javnih cest	
OBNOVA, SANACIJA, PREPLASTITEV IN ASFALTIRANJE LOKALNIH CEST IN JAVNIH	
POTI	
PLAN OBNOV, SANACIJ, PREPLASTITEV IN ASFALTIRANJ LOKALNIH CEST	
PLAN OBNOV, SANACIJ, PREPLASTITEV IN ASFALTIRANJ JAVNIH POTI	
Stroški sanacij, preplastitev in asfaltiranja cest	
GEODETSKA ODMERA CEST	
ODVOZ IN HRAMBA ZAPUŠČENIH VOZIL	
OBNOVA, SANACIJA, MESTNIH ZBIRNIH CEST, MESTNIH CEST IN JAVNIH POTI	
V MESTU	
Stroški obnov in sanacij mestnih zbirnih cest, mestnih cest in javnih poti v mestu	
CESTE, KI BODO ZGRAJENE, KATEGORIZIRANE IN PREVZETE	
Ceste zgrajene v sklopu zazidalnih načrtov ali prostorskih planov:	
Ceste, ki doslej še niso bile kategorizirane, ker niso izpolnjevale vseh pogojev za	
kategorizacijo, jih pa bodo morda izpolnile v prihodnje:	



SPLOŠNO

Vzdrževanje cest vodi in organizira za to dejavnost pristojna strokovna služba upravljavca cest (v nadaljnjem besedilu: strokovna služba). Ceste morajo biti vzdrževane tako, da je omogočen varen promet na njih, da se ohranijo ali izboljšajo njihove prometne, tehnične in varnostne lastnosti, da se ceste in okolje zaščitijo pred škodljivimi vplivi cestnega prometa (v nadaljnjem besedilu: prometa) ter ohranja urejen videz cest.

Vzdrževalna dela se morajo izvajati vestno in po pravilih stroke, z uporabo sodobnih tehnologij in mehanizacije ter s strokovno usposobljenimi izvajalci, ki izpolnjujejo predpisane pogoje za izvajanje teh del. Opravljati se morajo v skladu s predpisi o cestah, graditvi objektov, urejanju prostora, varnosti cestnega prometa, varstvu okolja, navodili za obratovanje in obveznostmi do sosedov ob cesti. Strokovno nadzorstvo nad izvajanjem vzdrževalnih del zagotavlja strokovna služba. Vzdrževanje ceste se začne takoj po predaji ceste ali njenega posameznega dela v promet. Vzdrževalna dela se praviloma opravljajo takrat, ko so za to najprimernejše vremenske, prometne in druge razmere za izvajanje del. Območje, kjer se izvajajo vzdrževalna dela, je izvajalec del dolžan označiti in zavarovati s predpisano prometno signalizacijo tako, da je zagotovljena varnost prometa in delavcev pri opravljanju del. Začasno prometno ureditev in signalizacijo je izvajalec del dolžan umakniti takoj, ko ni več potrebna.

Z letnim planom vzdrževanja določena vzdrževalna dela se izvajajo v skladu z izvedbenim programom vzdrževanja, ki ga izdela in sprejme strokovna služba. Del izvedbenega programa, ki se nanaša na redno vzdrževanje, pripravi izvajalec rednega vzdrževanja in ga predloži v sprejem strokovni službi. Z izvedbenim programom se določijo obdobja in razpored izvajanja posameznih del, obseg in tehnološki postopki izvajanja, roki izvedbe ter drugi pogoji za izvajanje del.

Za posamezne ceste, ki jih določi strokovna služba, ali za njihove posamezne sestavne dele se izdela dolgoročen načrt vzdrževanja, s katerim se določijo vrste in razpored vzdrževalnih del. Dolgoročen načrt vzdrževanja se upošteva pri pripravi izvedbenega programa vzdrževanja.

SEZNAM CEST**1. LOKALNE CESTE**

št. ceste ali odseka	Potek ceste	Dolžina ceste v občini v m1
261010	Megalec-Pik - Graška gora	2.177
408010	Stanovšek - Podgorje	2504
410120	S.obvoz . -Velunja - MO Velenje - S.Grad.	752
450010	Zg. Črnova - Sp. Črnova	3.082
450020	Vinska Gora - Prelska - Lokovina	2543
450030	Potočnik-Prelska	1532
450040	Dobrna – Janškovo selo - Vinska Gora	4681
450050	Paka - Lopatnik - Lipje	6807
450060	Gorica - Bevče	3082
450070	Sp.Lipje - Šalek	4666
450080	Paka - Loke - Vraček - Dobrna	5277
450090	Paka - Paški Kozjak - Gornji Dolič	6314
450100	Škale - Hrastovec - Škalske Cirkovce	4512
450110	Konovo - Šenbric - Šmartinske Cirkovce	4257
450120	Sopota - Plešivec	4362
450130	Konovska - Škalska cesta	2735
450140	Staro Velenje - Podkraj	3124
450150	Zg. Kavče - Sp. Kavče	2009
450160	Podkraj - Arnače	2425
450170	Zg. Črnova - Arnače	2267
450180	Zg. Laze - Sp. Laze	2617
450190	Klasirnica - Jezero	2891
490500	Andraž - Podkraj pri Velenju	2949
	SKUPAJ LOKALNE CESTE:	77.565



2. ZBIRNE MESTNE CESTE

št. ceste ali odseka	Potek ceste	Dolžina ceste v občini v m1
452010	Cesta Simona Blatnika	1251
452020	Koroška cesta	672
452030	Šmarška cesta	923
452040	Stanetova cesta	1086
452050	Rudarska - Prešernova cesta	626
452060	Jenkova cesta	575
452070	Tomšičeva cesta	833
452080	Ljubljanska cesta	845
452090	Cesta talcev	746
452100	Selo	693
452120	Kajuhova - Konovska cesta	1181
452130	Povezna cesta	756
	SKUPAJ ZBIRNE CESTE:	10.187

3. MESTNE CESTE

št. ceste ali odseka	Potek ceste	Dolžina ceste v občini v m1
451030	Cesta v naselje Lipa	632
451070	Odcep Goriška	318
451110	Odcep Goriška cesta 33	355
451120	Splitska cesta	609
451130	Povezna cesta Goriška	52
451140	Povezna cesta Splitska	69
451150	Cesta X	539
451160	Cesta IX	397
451190	Koželjskega ulica	637
451210	Koželjskega ulica-bloki	371
451260	Cesta V	353
451270	Sončni grič	226
451460	Cesta do Vile Herbenstien	266
451480	Cesta do Rdeče dvorane	78
451500	Cesta ob Rdeči dvorani	298
451510	Cesta ob Gasilskem domu	240
451520	Žarova cesta	334
451560	Cesta v Stari trg	368
451562	Stari trg-povezna cesta	57
451570	Cesta na grad	551
451580	Ljubljanska cesta-pod gradom	485
451590	Ljubljanska cesta-Pečečnik	287
451600	Ljubljanska cesta-igrišče	183
451650	Odcep Šalek 110	295
451660	Odcep Šalek 82	407
451670	Cesta v Stari Šalek	254
451680	Stari Šalek	132



451690	Cesta mimo NC-Kardeljev trg	278
451700	Cesta ob pošti-Kardeljev trg	132
451710	Odcep Stantetova cesta 19	292
451720	Odcep Kardeljev trg 10	115
451730	Odcep Stantetova cesta 16	120
451740	Odcep Stantetova cesta 2	214
451750	Cesta Bratov Mravljakov	298
451760	Povezava Efenkova cesta	150
451770	Vodnikova cesta	69
451780	Cesta ob parkirišču Zdrav.dom	142
451800	Cesta ob Šaleški cesti	379
451810	Odcep Prešernova cesta 8	152
451820	Odcep Prešernova cesta 1 a	168
451830	Cesta B. Kraigherja	138
451840	Povezava Prešernova-Kraigherjeva	205
451850	Prešernova cesta med bloki	238
451860	Cesta na parkirišče Standard	79
451880	Štrbenkova cesta	183
451890	Srebotnikova cesta	130
451900	Cesta talcev ob železniški postaji	279
451910	Cesta pod parkom	448
451940	Odcep Ceste pod parkom	115
451960	Cesta Simona Blatnika	147
453010	Kersnikova cesta - spodnja	256
453030	Šercerjeva cesta - povezna	146
453040	Šercerjeva cesta - petorčki	95
453050	Jurčičeva cesta	211
453060	Bračičeva cesta	188
453070	Zidanškova cesta	240
453100	Aškerčeva cesta	391
453110	Kersnikova cesta - zgornja	349
453120	Vojkova cesta	229
453130	Stritarjeva cesta	131
453140	Šlandrova cesta	395
453150	Povezna cesta - vrtec	207
453160	Kajuhova cesta	222
453170	Čufarjeva cesta	136
453180	Povezna Kajuhova-Stanetova	131
453190	Cesta za stadion	300
453290	Gubčeva cesta	389
453300	Tavčarjeva cesta	287
453320	Efenkova cesta	497
453330	Gregorčičeva cesta	402
453340	Odcep Gregorčičeve ceste	247
453360	Cesta XIV. divizije	302
453380	Graškogorska cesta	429



453410	Linhartova ulica	334
453420	Župančičeva ulica	283
453440	Trubarjeva ulica	379
453450	Bevkova ulica	240
453480	Meškova ulica	103
453500	Malgajeva ulica	427
453520	Ulica Dušana Kvedra	350
453540	Kosovelova ulica	312
453560	Cesta na Selo - Skaza	367
453680	Podgorska cesta	324
453690	Ulica Janka Ulriha	621
453700	Uriskova ulica	469
453790	Cesta v industrijsko cono	210
453800	Špeglova ulica	511
453810	Ulica 3. julija	209
453820	Lilijška cesta	236
453830	Šolnova ulica	141
453840	Ulica Lovra Kuharja	156
453890	Odcep Dom učencev	104
	SKUPAJ MESTNE CESTE:	25.220

4. JAVNE POTI V MESTU VELENJE

št. ceste ali odseka	Potek ceste	Dolžina ceste v občini v m1
952010	Sončna pot	299
952020	Cesta v Bevče 44	456
952040	Odcep Lipa 17	125
952050	Odcep Lipa 43	148
952080	Cesta v Bevče 15	66
952090	Odcep Grobelnik	73
952100	Odcep Goriška cesta 1	152
952170	Odcep Ceste X 33	100
952180	Odcep Cesta X/39	87
952220	Cesta OŠ Gorica	142
952230	Cesta do vrtca Gorica	104
952280	Odcep Sončni grič 4	59
952290	Odcep Sončni grič 12	88
952300	Odcep Sončni grič 24	119
952310	Cesta VIII	99
952320	Cesta VII	224
952330	Cesta VI	140
952340	Cesta IV	239
952350	Cesta III	234
952360	Cesta II	172
952362	Odcep Cesta II 29	125
952363	Odcep Cesta I 36	145
952410	Odcep Bevče	100



952430	Odcep Cesta I 1	143
952432	Odcep Cesta II 1	59
952433	Odcep Cesta I 8	80
952440	Odcep Cesta III	107
952450	Odcep Cesta IV	41
952470	Kopališka cesta	245
952520	Odcep Muršič	76
952522	Odcep Zbičajnik	50
952610	Odcep Ljubljanska cesta 21	249
952620	Odcep Ljubljanska cesta 49 a	113
952630	Odcep Ljubljanska - Meža	252
952870	Odcep Vrtec Vrtljak	192
952920	Odcep Ceste pod parkom 38	152
952930	Odcep Ceste pod parkom 21	88
952950	Odcep Ceste pod parkom 13c	174
952970	Subotiška cesta	260
952980	Gorenjska cesta	139
952990	Odcep Koroške ceste	105
953010	Odcep Kersnikova 7	95
953020	Odcep Šerčerjeva cesta 11	62
953200	Čopova cesta	243
953202	Odcep Čopova	71
953210	Levstikova cesta	245
953220	Erjavčeva cesta	257
953230	Odcep Jerihova cesta 34	166
953232	Odcep Jerihova 26	57
953240	Odcep Jerihova cesta 22	95
953250	Odcep Jerihova cesta 9	212
953252	Odcep Jerihova-Hojan	68
953260	Odcep Aškerčeva	91
953280	Cesta na griču	249
953310	Finžgarjeva cesta	185
953350	Prisojna cesta	190
953360	Odcep Prisojne ceste	135
953370	Vzporedna Efenkova cesta	260
953390	Odcep Dom krajanov Konovo	216
953400	Vodovodna ulica	197
953402	Odcep Vodovodna-Lekič	47
953430	Odcep Župančičeve ulice	103
953440	Odcep Balažic	71
953460	Cesta na Deberco	602
953470	Odcep Šenbriška cesta 23	110
953490	Odcep Karničnik (zbiralnica mleka)	55
953530	Odcep Ulice Dušana Kvedra	108
953550	Cesta na Selo	90
953570	Odcep Jan	214
953660	Odcep Jevšenak	398
953670	Cesta do rezervoarja	289
953710	Odcep Uriskova 54	118
953720	Odcep Janka Ulriha 44	110
953730	Odcep Pohorskega bataljona 21	103



953740	Toledova cesta	126
953750	Ulica Pohorskega bataljona	181
953752	Odcep Vrtec Pesje	114
953760	Odcep Janka Ulriha 11	104
953770	Odcep Janka Ulriha 7	100
953780	Ulica Janka Vrabiča	334
953850	Odcep Sešel	60
953870	Odcep Šmarška 20	72
953880	Odcep Šmarška 35	96
	SKUPAJ MESTNE JAVNE POTI:	12720

5. JAVNE POTI V NASELJIH IN MED NASELJI

št. ceste ali odseka	Potek ceste	Dolžina ceste v občini v m1
950010	Škalske Cirkovce-Sedovnik	1629
950020	Škalske Cirkovce-Golob-Zaljuberšek	4696
950022	Odcep Škalske Cirkovce 26	197
950030	Plešivec-Potočnik	1705
950032	Odcep Žlajfar-Bajdl	887
950033	Odcep Lipnikar	719
950040	Transformator-Vodušek	661
950050	Odcep Hlep	375
950060	Odcep Tone-Pusti Potok	1650
950070	Juvan-Juvanov vrh	2754
950080	Miklavžin-Grebinšek	573
950090	Špeh-Virbnik	1066
950092	Odcep Pšeničnik	110
950100	Gasilski dom-Lazišče	653
950102	Odcep Glinšek	176
950110	Sv. Jožef-Tašler	1080
950112	Naselje pri pokopališču Škale	195
950120	Smrečnik-Poduršen	280
950130	Jevšnik-Breznik	389
950132	Odcep vrtec Škale	77
950133	Naselje Škale	326
950140	Fori-Martinc	1026
950142	Tajnšek-Donik	1022
950150	Odcep Kovač	325
950160	Odcep Krničnik	466
950170	Hojan-Lubela	1475
950180	Odcep Rahne	455
950182	Odcep Matozel	405
950190	Odcep Kodre	557
950200	Odcep Povh	1276
950210	Odcep Drož	731
950220	Odcep črpališče Šenbric I.	289



950230	Odcep Ževart	336
950240	Odcep naselje Paka	225
950250	Povh-Hribaršek	880
950260	Grabnar-Bošnjak	2690
950262	Odcep Pušnik	434
950263	Odcep Grobelnik	599
950270	Avberšek-Zg.Peklenek	1597
950272	Vivod-Požerinek	490
950280	Acman-Povh	1048
950290	Odcep Trbul	920
950292	Odcep Dvoršak	271
950300	Odcep Zabukovnik	435
950310	Odcep Safar	159
950320	Povezava Lah	1370
950322	Odcep cerkev Sv. Miklavž	306
950323	Lipje – Bevče	226
950330	Dom krajanov-Škrlin	712
950340	Odcep Trebelčnik	281
950350	Nanojca-Zg.Lipje	1658
950352	Odcep Nanojca	538
950353	Povezava Krajnc	812
950360	Odcep Simončič	358
950362	Naselje Črnova 52a-45	158
950363	Naselje Črnova 58-59	147
950370	Petruh-Žlebjek	910
950372	Odcep Pirešica 14	251
950380	Podvine-Pirešica	384
950390	Štajner-Usar	944
950400	Blažek-Cvikl	798
950410	Povezava Prelska	743
950420	Vas-Golak	821
950422	Brčan-Prelska	551
950430	Prelska-Meje	544
950440	Odcep Žohar	1005
950450	Odcep Zajc-Vodošek	487
950460	Odcep križišče Košir-Vrhovšek	715
950470	Odcep Vinska Gora 20 b	131
950472	Odcep Vinska Gora 46	100
950473	Odcep Vinska Gora 59	93
950480	Odcep Strahovnik	434
950482	Pirešica-Zg. Črnova	833
950490	Odcep Juvan-Klančnik	982
950492	Odcep Lesnjak	137
950500	Povezava Sp. Laze	850
950510	Odcep Gradič	573
950520	Odcep Trnovšek	715



950530	Odcep Uršner	278
950540	Arnače-Silova	988
950550	Silova-Bunderla	418
950560	Gorica-Petrač	2.247
950562	Silova-Andraž	539
950570	Solak-Klančnik	869
950580	Pačnik-Vranjek	1693
950582	Rovlen-Koniški vrh	1024
950590	Jemše-Blažič	766
950592	Pirnat-Sp. Arnače	813
950600	Borečan-Polič	273
950610	Odcep Arnače	177
950620	Pritoka-Zg.Arnače	1140
950630	Laze-Arnače	1438
950640	Anžer-Srajček	560
950650	Povezava Sp. Laze	804
950660	Odcep Povš	217
950670	Odcep Laze	96
950680	Odcep Podkoželj	186
950690	Podkraj-Kavče	859
950692	Povezava Podkraj	406
950700	Odcep Mezner	168
950702	Odcep Kovač	166
950710	Odcep Sv.Jakob	593
950730	Odcep Korošec	365
950740	Odcep Krajnček	267
950750	Pokopališče-Jemej	902
950752	Odcep Lampret	140
950770	Rdečnik-Špeh	1034
950772	Odcep Mlačnik-Postrpinjek	488
950773	Odcep Jerič	299
950774	Odcep Lilijski grič	383
950780	Povezava Tajnškov hrib	776
950790	Povezava Šiman	874
950792	Odcep Pusovnik	290
950800	Sotler-Jevšek	1637
950810	Povezava Sp.Kavče-Zg.Kavče	691
950812	Odcep Šuster	443
950820	Odcep Honorjev breg	598
950830	Odcep Pečnik	150
950840	Smonkar-Navršnik-Pronk	178
950850	Odcep Vas - Hotonšek	615
950870	Odcep Felicijan	96
	SKUPAJ JAVNE POTI:	84.820



Št.	Kategorija cest	Dolžina m
1.	Mestne ceste	25.220
2.	Zbirne mestne ceste	10.187
3.	Lokalne ceste	77.565
4.	Javne poti v mestu	12.720
5.	Javne poti	84.820

NADZOR NAD STANJEM CEST

Nadzor nad stanjem cest zagotavljata strokovna služba z rednimi in izrednimi pregledi cest ter izvajalec rednega vzdrževanja s pregledniško službo. Posebej se pregled ceste lahko opravi tudi na podlagi opozorila ali zahteve inšpekcije za ceste ali policije. Strokovna služba zbira podatke s pregledov cest ter na predpisani način vodi evidenco o stanju cest. Ugotovitve s pregledov cest so osnova za določanje potrebnih vzdrževalnih ukrepov.

Redni pregledi

Redni pregledi cest se izvajajo periodično v skladu z razporedom, določenim z izvedbenim programom vzdrževanja. Rezultat rednega pregleda je poročilo o stanju pregledanega dela ceste in predlog o potrebnih vzdrževalnih ukrepih. Na zahtevo strokovne službe je pri rednih pregledih dolžan sodelovati tudi predstavnik izvajalca rednega vzdrževanja. Vrste rednih pregledov so:

- sezonski pregledi cest,
- letni pregledi cestnih objektov,
- glavni pregledi cestnih objektov.

Letni in glavni pregledi cestnih objektov se nanašajo na objekte svetlih razpetin 5 m in več.

Sezonski pregledi cest se opravljajo dvakrat letno, in sicer po koncu zimskega obdobja (marec–maj) in jeseni (september–november). Preverita se stanje cest in obseg poškodb, pri čemer se za ugotavljanje obsega poškodb izvajajo tudi meritve.

Jekleni in leseni premostitveni objekti se pregledajo najmanj enkrat letno, drugi cestni objekti pa najmanj enkrat na dve leti. Pregledajo se vsi dostopni deli objekta, pri čemer se glede na ugotovitve pregleda ali pa na predhodno zahtevo inšpekcije za ceste ali strokovne službe izvedejo tudi meritve in preizkusi.

Glavni pregledi cestnih objektov se opravljajo najmanj enkrat na šest let. Podrobno se pregledajo vsi deli objekta in izvedejo meritve in preizkusi. Izvajalec pregleda je dolžan odpraviti poškodbe zaradi preizkusov.

Izredni pregledi

Izredni pregledi cest se opravljajo:

- ob ali takoj po dogodkih, kot so naravne nesreče, težje prometne nesreče, požar, eksplozije, posedanje ali drsenje terena, izredni prevozi ter drugi izredni dogodki, ki vplivajo na cesto,
- ob pojavu nenadnih večjih poškodb posameznih elementov ceste,
- pri ugotavljanju sposobnosti ceste za prevzemanja dodatnih ali izrednih obremenitev,
- pred pretekom garancijske dobe za cesto.
- Strokovna služba določi vsebino in obseg izrednega pregleda ter imenuje komisijo za opravljanje pregleda. Komisija o svojih ugotovitvah sestavi poročilo s predlogom o potrebnih ukrepih.

REDNO VZDRŽEVANJE JAVNIH CEST

Redno vzdrževanje se izvaja v skladu z izvedbenim programom vzdrževanja. Izvajalec rednega vzdrževanja je dolžan o svojem delu voditi evidenco, iz katere mora biti razvidno, kdaj in katera dela so bila opravljena, obseg in trajanje teh del, potrošnja materialov, uporabljena delovna sila in mehanizacija ter drugi pomembni podatki o opravljenih delih. Redna vzdrževalna dela se praviloma opravljajo v času manjšega prometa in po možnosti brez omejitev prometa.

Dela rednega vzdrževanja so:

1. pregledniška služba,
2. redno vzdrževanje prometnih površin,
3. redno vzdrževanje bankin,
4. redno vzdrževanje odvodnjavanja,
5. redno vzdrževanje brežin,
6. redno vzdrževanje prometne signalizacije in opreme,



7. redno vzdrževanje cestnih naprav in ureditev,
8. redno vzdrževanje vegetacije,
9. zagotavljanje preglednosti,
10. čiščenje cest,
11. redno vzdrževanje cestnih objektov,
12. nadzor osnih obremenitev, skupnih mas in dimenzij vozil,
13. intervencijski ukrepi,
14. zimska služba.

Pregledniška služba

Pregledniška služba je dolžna nadzirati vsa dogajanja, ki lahko vplivajo na cesto in promet na njej, ter preverjati (vizualni pregled) stanje vseh sestavnih delov ceste. Pregledniška služba opravlja tudi manjša vzdrževalna ali zavarovalna dela na cesti, ki jih je možno opraviti s predpisano pregledniško opremo in sredstvi. Podatke o ugotovitvah s pregledov in opravljenih delih je dolžna zapisovati in hraniti na predpisani način ter jih posredovati strokovni službi.

O posegih ali uporabi ceste in varovalnega pasu, ki so v nasprotju z določili predpisov o cestah in varnosti cestnega prometa, je pregledniška služba dolžna opozoriti povzročitelja in obvestiti strokovno službo, pri večjih kršitvah pa tudi policijo ali inšpekcijo za ceste. Pregledniška služba opravlja preglede cest v Mestni občini Velenje najmanj:

- dvakrat tedensko na lokalnih cestah (LC) in zbirnih mestnih cestah (LZ),
- enkrat tedensko na mestnih cestah (LK) in javnih poteh (JP).

Na cestah nižjih kategorij in cestah, ki so prometno obremenjene le v omejenih časovnih obdobjih (na primer: kolesarske poti, turistične ceste, ceste, ki so v zimskem obdobju zaprte), pogostost pregledov določi strokovna služba glede na pomen ceste, prometne obremenitve, geografsko-klimatske razmere ter druge posebne razmere.

V obdobjih neugodnih vremenskih razmer in v drugih primerih, ki lahko ogrožajo cesto ali promet na njej, je treba pogostost in obseg pregledov prilagoditi razmeram. Pregled se opravi takoj, ko to omogočajo vremenske razmere ali ko preneha nevarnost, zaradi katere je lahko ogrožena varnost preglednika.

Pregledniška služba je dolžna najmanj enkrat mesečno pregledati cestne objekte, pri čemer je treba preveriti zlasti elemente, ki so bistvenega pomena za stabilnost, funkcionalnost in trajnost objekta ter varnost prometa.

Redno vzdrževanje prometnih površin

Redno vzdrževanje prometnih površin, ki so sestavni del javne ceste obsega čiščenje teh površin ter popravila lokalnih poškodb, kot so krpanje udarnih jam in mrežastih razpok oziroma polaganje asfaltne prevleke, kjer je to racionalnejše, zalivanje posameznih razpok, stikov in reg, rezkanje zglijenih asfaltnih površin ali posipanje s peskom ter popravila drugih podobnih poškodb.

Prometne površine morajo biti vzdrževane tako, da je omogočen varen in neoviran promet. Poškodbe prometnih površin se praviloma popravljajo z enakim materialom, iz katerega je obstoječa konstrukcija. Izjemoma, kadar zaradi neugodnih vremenskih ali drugih okoliščin to ni možno, se lahko poškodbe začasno popravijo tudi z drugim primernim materialom.

Redno vzdrževanje prometnih površin se izvaja tako, da:

- Ne sme priti do izmeta, oz. izmeti niso dovoljeni
- Splošne neravnosti, v kolikor predstavljajo nevarnost za promet, niso dovoljene
- Provizorične krpe niso dovoljene
- Krpanje asfaltne obloge (sistem lopata) pri sanaciji lokalnih poškodb ni dovoljeno

Poškodovani del cestišča je potrebno zarezati, izvesti izkop obstoječe voziščne konstrukcije in vgraditi novo, v ustrezni debelini in kvaliteti glede nosilnosti podlage kot zmrzljinske odpornosti.

Redno vzdrževanje bankin

Kota bankine ne sme biti višja od kote roba vozišča, niti ne nižja več kot 3 cm. Prečni naklon bankine mora omogočati odtok vode z vozišča in ne sme biti manjši kot 4% in ne večji kot 10%. Bankina mora biti poravnana in utrjena. Vidne in dostopne morajo biti prometna signalizacija in oprema ter cestne naprave in ureditve na bankinah.

Redno vzdrževanje odvodnjavanja

Z območja ceste mora biti omogočen odtok površinskih in talnih voda. Preprečeno mora biti pritekanje vode in nanašanje naplavin z brežin in cestnih priključkov na vozišče. Naprave za odvodnjavanje je treba vzdrževati in čistiti tako, da ne puščajo, da na njih ali v njih voda ne zastaja in da je z vseh sestavnih delov ceste zagotovljeno regulirano odvajanje vode.



Redno vzdrževanje brežin

Brežine usekov, zasekov in nasipov morajo biti vzdrževane tako, da sta zagotovljena določen nagib in oblika, da se na njih stalno utrjuje ali odstranjuje nestabilni material ter da so tehnične in biološke zaščitne ureditve (zaščitna vegetacija, zaščitne mreže ter druge naprave in ureditve za zadrževanje nestabilnega materiala) v takšnem stanju, da je zagotovljeno učinkovito zavarovanje brežin in ceste.

Redno vzdrževanje prometne signalizacije in opreme

Redno vzdrževanje prometne signalizacije in opreme obsega čiščenje ter dopolnitve, nadomestitve ali popravila dotrajane, poškodovane, pomanjkljive ali izginule prometne signalizacije in opreme ter njihovih nosilnih konstrukcij. Prometna signalizacija in oprema na cestah morata biti redno vzdrževani tako, da je zagotovljeno njuno brezhibno delovanje in vidnost ter da izpolnjujeta zahteve zakona o varnosti cestnega prometa (Uradni list RS, št. 30/98) in predpisa o prometni signalizaciji in opremi cest.

Talna signalizacija se izvaja najmanj enkrat letno. Talne označbe grbin za umirjanje prometa ter označbe v okolici šol in vrtcev pa dvakrat letno.

Redno vzdrževanje cestnih naprav in ureditev

Cestne naprave in ureditve morajo biti vzdrževane tako, da je zagotovljeno njihovo brezhibno delovanje in omogočena normalna uporaba. Vzroke, ki to preprečujejo, je treba nemudoma odpraviti, če to ni mogoče, pa izvesti ustrezne začasne rešitve in ustrezne zavarovalne ukrepe. Posebne naprave in kontrolni sistemi, ki so vgrajeni v cesto in so namenjeni urejanju in nadzoru prometa, nadzoru nad stanjem ceste, meritvam, obveščanju, pobiranju cestnine, telekomunikacijske naprave, energetske kabli, prezračevalne, zaščitne in varnostne naprave ter ureditve in naprave na počivališčih, morajo biti vzdrževani v skladu z navodili in predpisi za delovanje teh naprav.

Redno vzdrževanje vegetacije

Na površinah, ki so sestavni del ceste, se vegetacijo kosi, obrezuje in seka najmanj v takem obsegu, da sta zagotovljena prost profil ceste in predpisana preglednost, da sta omogočena pregled in dostop do cestnih objektov, da so vidne in dostopne prometna signalizacija, prometna oprema ter cestne naprave in ureditve. Vzdrževati je treba tudi cesti bližnja drevesa, ki lahko ogrožajo cesto in promet na njej. Na cestnih površinah izven območja cestišča se kosi najmanj enkrat letno, ob lokalnih cestah (LC) pa najmanj dvakrat letno. Vegetacijo se mora vzdrževati v skladu s pravili stroke. Okolju neprijaznih sredstev za zatiranje rasti vegetacije ni dovoljeno uporabljati.

Zagotavljanje preglednosti

Polja preglednosti, določena s preglednim trikotnikom in pregledno bermo, morajo biti vzdrževana tako, da je zagotovljena s predpisom določena preglednost, izjemoma, če to ni mogoče, pa tako, da je glede na terenske razmere zagotovljena največja možna preglednost.

Čiščenje cest

Vsi sestavni deli ceste se čistijo tako, da se odstrani vse, kar lahko negativno vpliva na varnost prometa, funkcionalnost in urejen videz ceste ter varovanje okolja. Čiščenje občinskih javnih cest in drugih prometnih površin mora obsegati tudi odstranjevanje kadavrov in ravnanje z njimi skladno s predpisi.

Redno vzdrževanje cestnih objektov

Cestni objekti se redno vzdržujejo tako, da se na objektu in prostoru okoli objekta pravočasno ugotovijo in odpravijo vzroki, ki lahko negativno vplivajo na stabilnost, funkcionalnost in trajnost objekta ter varnost prometa.

Med dela rednega vzdrževanja cestnih objektov sodi zlasti čiščenje:

- prometnih površin in prometne opreme na objektu,
- prostora neposredno okoli objekta,
- ležišč, dilatacij, členkov in drugih dostopnih delov objekta,
- naprav za odvodnjavanje,
- naplavin, nanosov in drugega materiala, ki lahko ogroža objekt ali promet, in manjša popravila:
 - poškodb prometnih površin (krpanje udarnih jam, zalivanje razpok, rezkanje neravnin),
 - posameznih manjših poškodb na konstrukcijskih delih objekta (krpanje odkruškov, zapolnjevanje fug, popravila zaščitne plasti armature itd.),
 - protikorozijske zaščite,
 - hidroizolacije in odvodnjavanja,
 - izpodjedenih delov stebrov, opornih in podpornih konstrukcij.



Nadzor osnih obremenitev, skupnih mas in dimenzij vozil

Največje dovoljene osne obremenitve ter skupne mase in dimenzije vozil se nadzirajo na lokacijah in v terminih, določenih z izvedbenim programom. Nadzor opravlja izvajalec rednega vzdrževanja s sodelovanjem policije.

Največje dovoljene osne obremenitve ter skupne mase in dimenzije vozil se nadzirajo na lokacijah in v terminih, določenih z izvedbenim programom. Nadzor opravlja izvajalec rednega vzdrževanja s sodelovanjem policije.

Izvajalec rednega vzdrževanja je dolžan organizirati dežurno službo in delovne skupine za izvajanje intervencijskih ukrepov zaradi izrednih dogodkov na cesti. O izvajanju intervencijskega ukrepa in vzrokih zanj je dolžan takoj obvestiti strokovno službo, kadar je ogrožen ali oviran promet, pa tudi policijo.

Pri naravnih nesrečah, kot so neurje, poplava, plaz, potres, žled in podobno, pri težjih prometnih nesrečah in drugih izrednih dogodkih ali pa na zahtevo policije, je izvajalec rednega vzdrževanja dolžan nemudoma odpraviti vzroke (poškodbe ceste, ovire na cesti), zaradi katerih je oviran ali ogrožen promet ali zaradi katerih lahko pride do hujših poškodb ceste in večje materialne škode.

Če to ni mogoče, je dolžan:

- označiti ovire in zavarovati promet s predpisano prometno signalizacijo,
- izvesti nujne ukrepe za zavarovanje ceste,
- vzpostaviti prevoznost ceste, če je to možno.

Zimska služba

Zimska služba obsega sklop dejavnosti in opravil, potrebnih za omogočanje prevoznosti cest in varnosti cestnega prometa v zimskih razmerah. Te nastopijo takrat, ko je zaradi zimskih pojavov (sneg, poledica, žled, ...) lahko normalno odvijanje prometa ogroženo.

Nepravilno in nepravočasno ukrepanje pooblaščenih oseb bi v zimskem času povzročilo veliko gospodarsko škodo, zato je skladno z določili Zakona o javnih cestah (Ur. list RS 29/97) in Pravilnika o vrstah vzdrževalnih del na javnih cestah in nivoju rednega vzdrževanja javnih cest (Ur. list RS 62/98) nujno organizirati kakovostno službo za zimsko vzdrževanje cest.

Za nemoteno izvajanje zimske službe, brez večjih zastojev prometa, je potrebno pred nastopom zimskih razmer pripraviti sledeče:

- pripraviti operativni načrt zimske službe
- pripraviti in opremiti ceste z ustrezno zimsko signalizacijo
- postaviti snežne kole
- pripraviti bazo zimske službe
- usposobiti udeležence v zimski službi in jih seznaniti z dolžnostmi
- zagotoviti zadostno količino posipnih sredstev in materialov
- usposobiti vso potrebno mehanizacijo, opremo in specialne zimske stroje za opravljanje del v zimski službi
- organizirati ustrezen način obveščanja udeležencev v zimski službi in uporabnikov cest
- organizirati mesta za odlaganje snega v primeru odvoza

Vzdrževanje mestnih cest (LK), zbirnih mestnih cest (LZ), lokalnih cest (LC) in javnih poti v mestu in javnih poti (JP) v MO Velenje, je na območju urejeno s Koncesijsko pogodbo za opravljanje rednega vzdrževanja in obnavljanja občinskih javnih cest ter drugih prometnih površin v Mestni občini Velenje, št. 7252/09.

Izvedbeni program zimske službe je izdelan v skladu z določili Zakona o javnih cestah (Ur. list RS 29/97), ter Pravilnikom o vrstah vzdrževalnih del na javnih cestah in nivoju rednega vzdrževanja javnih cest (Ur. list RS 62/98).

Zimska služba, oz. zimsko vzdrževanje cest je samo en segment v sklopu rednega vzdrževanja cest zaradi izjemnih pogojev, ki nastajajo na cestah, predvsem ob poledici, snegu, sodri, žledu in drugih pogojih; je najtežja in tudi najbolj zahtevna. Prav zaradi tega se moramo nanjo tudi posebej in zelo dobro pripraviti.

Vse ukrepe v zvezi z zimsko službo je potrebno opraviti pravočasno, v skladu s Pravilnikom o vrstah vzdrževalnih del na javnih cestah in nivoju rednega vzdrževanja javnih cest.

Enako kot posipanju in odstranjevanju snega z vozišč, je potrebno pristopiti tudi k preventivnemu posipanju vozišč. Po končanem zimskem obdobju pa čiščenju cest z odstranjevanjem dopolnilne signalizacije, opreme in cestnih naprav za zimsko službo in ureditvi okolice cestišča.

Nivo zimske službe je potrebno imeti na taki višini, da se tako gospodarska kot materialna škoda, ki sicer v vsakem primeru nastane, zmanjša do optimalne meje.



Odstranjevanje snega

Odstranjevanje snega z vozniških površin se prične takrat, ko višina snega na cestah I. in II. prednostnega razreda še ne presega 10 cm, na drugih cestah pa 15 cm, promet pa je možen z uporabo zimske opreme vozil.

Ceste se štejejo za prevozne tudi tedaj, ko je promet oviran zaradi ostanka snega na vozišču, vključno z delno snežno desko.

Poledica

Poledica nastane zaradi podhladitve cestišča, nenadne vlage pri nizkih temperaturah, slane, snežne plohe ali ledenega dežja (žled) in predstavlja največji strošek zimske službe.

Število akcij posipanja ni sorazmerno s številom dni s snežnimi padavinami. Največja pogostost poledice nastopi ob pogojih, ko je podnevi toplo (tudi sneg se topi), ponoči pa zmrzuje. Zato morajo dežurne ekipe stalno opravljati nadzor nad stanjem vozišč, posebej kritičnih odsekov, ki so jim znani iz izkušenj. To velja predvsem za ostre krivine, večje strmine, senčne odseke, (posebej v gozdovih in ob vodotokih), cestne prehode preko železnice, križišča in podobno.

Posipanje se prične izvajati takoj, ko se na cestišču zazna pojav poledice. Na cestnih odsekih, kjer se pogosto pojavlja poledica in je to glede na splošne značilnosti ceste posebno nevarno za promet, je potrebno postaviti dodatne prometne znake, kot opozorilo udeležencem v prometu. Na cestah, oziroma odsekih cest, kjer se poledica pojavlja pogosteje, se posipanje opravi že ob napovedi možnosti nastanka poledice. To velja za vse prednostne razrede.

Mehanizacija in oprema

Mehanizacija in oprema za zimsko službo morata biti ob pripravi programa zimske službe pripravljena in postavljeni na izhodiščna mesta.

Okvare, ki nastanejo na vozilih, strojih in opremi, se odpravljajo na terenu, kolikor je to možno, sicer pa v delavnici vzdrževalca oz. koncesionarja PUP Velenje d.d.. Vodja mehanizacije poskrbi, da se nastale okvare odpravijo v čim krajšem možnem času, tudi izven rednega delovnega časa. Vsa ta opravila se vršijo prioritarno. O izpadih vozil, strojev ali izostanka delavcev mora obvestiti vodjo zimske službe in dežurnega ZS, ter poskrbeti za ustrezno nadomestilo.

Posipni materiali

Posipni materiali so ob pripravi programa zimske službe delno že na zalogi, ostali manjkajoči pa bodo dostavljeni pravočasno in postopno. Dostava se bo uravnavala s porabo.

Dežurna služba

Dežurna služba je organizirana na sedežu Podjetja za urejanje prostora PUP Velenje d.d. po razporedu dežurnih, ki je sestavni del tega programa.

Delovna sila

Poleg delavcev, ki so s tem programom razporejeni v zimsko službo, ima v primeru izrednih razmer, vodja zimske službe pravico v zimsko službo razporediti vse zaposlene v PUP Velenje d.d., skladno z njihovimi sposobnostmi. Vodja zimske službe mora praviloma pred zimsko službo na skupnem sestanku poučiti vse razporejene delavce o njihovih obveznostih.

TRAJANJE ZIMSKE SLUŽBE IN AKTIVNOSTI**Predhodne aktivnosti**

Predhodne aktivnosti trajajo vsako leto od 1. oktobra do 15. novembra. To so pripravljalna dela, ki obsegajo:

- Izdelavo izvedbenega programa zimske službe,
- Postavitev zimske signalizacije,
- Postavitev snežnih kolov,
- Pripravo deponije za posipne materiale,
- Pripravo prostorov za dežurne
- Pripravo zimske mehanizacije

Zimska služba

Zimska služba poteka vsako leto od 15. novembra do 15. marca. To je določeno obdobje za izvajanje zimske službe. To je določeno obdobje za izvajanje zimske službe. V tem času se zimska služba izvaja po izvedbenem načrtu z določenimi usposobljenimi posadkami in določeno mehanizacijo, opremljeno za izvajanje zimske službe.



Kasnejše aktivnosti

Kasnejše aktivnosti se bodo izvajale po končani zimski službi, to je od 15. marca dalje. Te aktivnosti so predvsem:

- Odstranitev zimske signalizacije
- Odstranitev snežnih kolov
- Pospravljanje baze zimske službe
- Remont in konzerviranje zimske mehanizacije
- Odstranitev posipnega materiala s cestišč

V času, ko ni akcij, se opravljajo sledeča dela:

- Čiščenje odtočnih mrež, požiralnikov, muld in koritnic;
- Čiščenje propustov
- Krpanje udarnih jam s hladnim asfaltom
- Čiščenje zasneženih prometnih znakov
- Odstranjevanje, oziroma odvoz snega z mest, kjer bi bila zaradi večjih količin snega ogrožena varnost prometa ali premoženja;

OBVEŠČANJE

Vse aktivnosti v zimski službi na območju Mestne občine Velenje, ki ga pokriva koncesionar PUP Velenje d.d., se izvajajo iz baze na sedežu podjetja na Koroški 46.

Telefonske številke odgovornih delavcev PUP Velenje d.d.:

TELEFON DEŽURNEGA ZIMSKE SLUŽBE 041 670 847				
--	--	--	--	--

PRIIMEK IN IME	NAZIV	TELEFON	GSM	Elektronska pošta
Meža Vinko	Vodja zimske službe	8968 722	041 640 206	vinko.meza@pup.si
PUP Velenje d.d.	Centrala	8968 700		info@pup.si

Pomembnejše telefonske številke:

Mestna občina Velenje	03	896 16 00
Policija Velenje	03	898 61 00
OKC Celje	03	113
AMZS informacije	01	553 53 00
Vremenska napoved		090 939 822



RAZVRSTITEV CEST PO PREDNOSTNIH RAZREDIH

Na podlagi sprejetega Pravilnika o vrstah vzdrževalnih del na javnih cestah in nivoju rednega vzdrževanja javnih cest se ceste, oziroma prednost vzdrževanja posameznih cest deli v šest prednostnih razredov glede na kategorijo, gostoto in strukturo prometa, geografsko-klimatske razmere in krajevne potrebe.

Razred	Vrsta ceste	Prevoznost	Sneženje	Močno sneženje
I.	Avtoceste, Hitre ceste	24 ur	Zagotoviti prevoznost vozišč, pomembnejših križanj, dovozov k večjim parkiriščem in odstavnih pasov	Zagotoviti prevoznost vsaj enega voznega pasu in dovozov k večjim parkiriščem
II.	Ceste s PLDP nad 4000, glavne mestne ceste, pomembnejše regionalne ceste	Od 5. do 22. ure	Zagotoviti prevoznost, možni zastoji do 2 ur, predvsem med 20. in 5. uro	Zagotoviti prevoznost (pri večpasovnicah vsaj enega voznega pasu), možni zastoji do 2 ur med 22. in 5. uro
III.	Ostale regionalne ceste, pomembnejše lokalne ceste, zbirne mestne ceste	Od 5. do 20. ure	Zagotoviti prevoznost; možni zastoji do 2 ur, predvsem med 20. in 5. uro	Zagotoviti prevoznost (pri večpasovnicah vsaj enega voznega pasu), možni zastoji predvsem med 20. in 5. uro
IV.	Ostale lokalne ceste, mestne in krajevne ceste	Od 7. do 20. ure, upoštevati krajevne potrebe	Zagotoviti prevoznost; možni krajši zastoji	Zagotoviti prevoznost; možni zastoji do enega dne
V.	Javne poti, parkirišča, kolesarske povezave	Upoštevati krajevne potrebe	Zagotoviti prevoznost; možni zastoji do enega dne	Zagotoviti prevoznost; možni večdnevni zastoji
VI.	Ceste, ki se v zimskih razmerah zaprejo			

Opomba k tabeli:

V Mestni občini Velenje so v III. prednostni razred razvrščene vse lokalne ceste (LC), vse zbirne mestne ceste (LZ), ter javne poti v mestu, javne poti (JP) in mestne ceste (LK), ki so navedene v spodnjem seznamu. Šteje se, da je prevoznost zagotovljena, če višina snega na cestah III. prednostnega razreda ne presega 12 cm, na drugih cestah pa 15 cm, promet pa je možen z uporabo zimske opreme vozil. Po končanem sneženju je potrebno sneg iz vozišča odstraniti, če je višina snega 8 cm ali več. Po koncu zimskega obdobja je koncesionar dolžan ostanke posipnih materialov odstraniti tudi iz okolice cest, kjer je ta posipni material nanesen (njive, travniki, ipd.).

V obdobju močnega sneženja, ob močnih zametih in snežnih plazovih prevoznosti ni nujno zagotavljati. Podobno velja za poledico, če je zaradi dežja cesta gladka in poledice ni možno odpraviti z razpoložljivimi tehničnimi sredstvi.



CESTE III. PREDNOSTNEGA RAZREDA

št. ceste ali odseka	Potek ceste	Dolžina ceste v občini v m ¹
261010	Megalec-Pik - Graška gora	2.177
408010	Stanovšek - Podgorje	2504
410120	S.obvoz . -Velunja - MO Velenje - S.Grad.	752
450010	Zg. Črnova - Sp. Črnova	3.082
450020	Vinska Gora - Prelska - Lokovina	2543
450030	Potočnik-Prelska	1532
450040	Dobrna – Janškovo selo - Vinska Gora	4681
450050	Paka - Lopatnik - Lipje	6807
450060	Gorica - Bevče	3082
450070	Sp.Lipje - Šalek	4666
450080	Paka - Loke - Vraček - Dobrna	5277
450090	Paka - Paški Kozjak - Gornji Dolič	6314
450100	Škale - Hrastovec - Škalske Cirkovce	4512
450110	Konovo - Šenbric - Šmartinske Cirkovce	4257
450120	Sopota - Plešivec	4362
450130	Konovska - Škalska cesta	2735
450140	Staro Velenje - Podkraj	3124
450150	Zg. Kavče - Sp. Kavče	2009
450160	Podkraj - Arnače	2425
450170	Zg. Črnova - Arnače	2267
450180	Zg. Laze - Sp. Laze	2617
450190	Klasirnica - Jezero	2891
490500	Andraž - Podkraj pri Velenju	2949
	SKUPAJ LOKALNE CESTE:	77.565
452010	Cesta Simona Blatnika	1251
452020	Koroška cesta	672
452030	Šmarška cesta	923
452040	Stanetova cesta	1086
452050	Rudarska - Prešernova cesta	626
452060	Jenkova cesta	575
452070	Tomšičeva cesta	833
452080	Ljubljanska cesta	845
452090	Cesta talcev	746
452100	Selo	693
452120	Kajuhova - Konovska cesta	1181
452130	Povezna cesta	756
	SKUPAJ ZBIRNE CESTE:	10.187
950090	ŠPEH-VIRBNIK	1.066
950110	SV. JOŽEF-TAŠLER	1.080
950260	GRABNER-BOŠNJAK	2.690
950320	POVH-LAH	1.370
950350	NANOJCA-ZG. LIPJE	1.658
950400	BLAŽEK-TROGAR	798
950560	GORICA-PETRAČ	2.247
950580	PAČNIK-VRANJEK	1.693



950690	PODKRAJ-KAVČE	859
950770	RDEČNIK-ŠPEH	1.034
950790	POVEZAVA ŠIMAN	874
950810	SP. KAVČE-ZG. KAVČE	691
	SKUPAJ JAVNE POTI	16.058
451480	ODCEP DO RDEČE DVORANE	78
451510	CESTA OB GASILSKEM DOMU	240
451670	CESTA V STARI ŠALEK	254
451680	STARI ŠALEK	132
451770	VODNIKOVA CESTA	69
451780	CESTA OB PARKIRIŠČU ZDRAV. DOM	142
451900	CESTA TALCEV OB ŽELEZNIŠKI POST.	279
453010	KERSNIKOVA CESTA	256
453300	TAVČARJEVA CESTA	287
453690	ULICA JANKA ULRIHA	621
	SKUPAJ MESTNE CESTE	2.358

MATERIALI ZA POSIPANJE CEST

Sol

Za posipanje cest se uporablja morska ali kamena sol. Zadoščati mora vsem pogojem, ki jih predpisuje Tehnična specifikacija za javne ceste – TSC 04.931 – soli za zimsko vzdrževanje vozišč. Uporablja se granulacija soli 0-4 mm za posip s posipalci, sama ali kot mešanica soli in gramoza. Granulacija 0-2 mm se uporablja za posip z avtomatskimi posipalci sama ali kot mešanica soli NaCl in raztopine soli. Skladiščimo jo v pokritem skladišču v razsutem stanju.

Drobljenec

Za posipanje asfaltnih vozišč uporabljamo frakcijo 4-8 mm samo ali kot mešanico s soljo v določenem razmerju. Količine drobljenca za posipanje asfaltnih vozišč v mestu postopno zmanjšujemo.

Za posip makadamskih vozišč uporabljamo frakcijo 8-16 mm. Za drobljenec, frakcije 4-8 mm imamo urejeno pokrito skladišče, frakcija 8-16 mm pa se nabavlja sproti.

Slanica

Za posipanje asfaltnih vozišč se uporablja 20 % raztopina NaCl sama ali v kombinaciji s suho soljo v različnih razmerjih, glede na dane vremenske pogoje. Raztopina se pripravlja sproti v posebni mešalni napravi in skladišči v cisterni.

VZROKI IN MESTA ZA POSTAVITEV ZIMSKE CESTNO-PROMETNE SIGNALIZACIJE V ČASU ZIMSKE SLUŽBE

Št.	Cesta	Lokacija	šifra
1	450110	Šenbriška s Konovske	I-32 »poledica«
2	450110	Šenbriška – konec asfalta	II-39 »snežne verige«
3	450110	Šenbriška – v Cirkovcah	II-39 »snežne verige«
4	450140	Podkraj iz Ljubljanske	I-32 »poledica«
5	450140	Podkraj iz smeri pokopališča	I-32 »poledica«
6	450150	Kavče iz Ljubljanske	I-32 »poledica«
7	450150	Kavče iz Ložnice	I-32 »poledica«
8	950690	Kavče – Podkraj iz Kavč	II-39 »snežne verige«
9	950690	Kavče – Podkraj iz Podkrajja	II-39 »snežne verige«
10	950710	Jakec – iz Podkrajja	II-39 »snežne verige«
11	450070	Cesta na Vrtače iz Splitske	I-32 »poledica«
12	450070	Cesta na Vrtače od 950310	I-32 »poledica«
13	950290	Selo – Francelak iz R 4	II-39 »snežne verige«
14	950774	Podgorje od Lesenega Volka proti rezervoarju	II-39 »snežne verige«
15	953780	Janka Vrabiča	II-39 »snežne verige«
16	952570	Cesta na grad	II-39 »snežne verige«



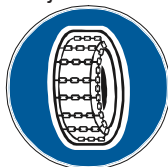
17	452030	Šmarska od Graškogorske proti cerkvi	II-39 »snežne verige«
18	450030	Potočnik - Prelska	II-39 »snežne verige«
19	450040	Dobrna – Janškovo selo – Vinska gora	II-39 »snežne verige«
20	450120	Sopota - Plešivec	II-39 »snežne verige«
21	450120	Sopota - Plešivec	II-39 »snežne verige«
22	450100	Hrastovec - Pivnik	II-39 »snežne verige«
23	450050	Paka – Lopatnik - Lipje	II-39 »snežne verige«
24	450050	Paka – Lopatnik - Lipje	II-39 »snežne verige«
25	450080	Paka – Loke – Vraček - Dobrna	II-39 »snežne verige«
26	450090	Paka – Loke – Paški kozjak	II-39 »snežne verige«
27	450120	Sopota - Plešivec	I-32 »poledica«
28	950020	Škalske cirkovce - Golob	II-39 »snežne verige«
29	950170	Hojan - Lubela	II-39 »snežne verige«
30	950500	Povezava Sp. Laze	II-39 »snežne verige«
31	950500	Povezava Sp. Laze	II-39 »snežne verige«
32	950510	Odcep Gradič	II-39 »snežne verige«
33	950520	Odcep Trnovšek	II-39 »snežne verige«
34	950530	Odcep Uršner	II-39 »snežne verige«
35	950540	Arnače - Silova	II-39 »snežne verige«
36	950550	Silova – Bunderla	II-39 »snežne verige«
37	950560	Gorica – Petrač	II-39 »snežne verige«
38	950582	Rovlen – Konjiški vrh	II-39 »snežne verige«
39	950590	Jemše – Blažič	II-39 »snežne verige«
40	950600	Borečan – Polič	II-39 »snežne verige«
41	950610	Odcep Arnače	II-39 »snežne verige«
42	950620	Pritoka – Zg. Arnače	II-39 »snežne verige«
43	950620	Pritoka – Zg. Arnače	II-39 »snežne verige«
44	950630	Laze – Arnače	II-39 »snežne verige«
45	950640	Anžer - Srajček	II-39 »snežne verige«
46	950650	Loka - Čreta	II-39 »snežne verige«
47	950650	Loka - Čreta	II-39 »snežne verige«
48	950660	Odcep Povš	II-39 »snežne verige«
49	950670	Odcep Laze	II-39 »snežne verige«
50	950800	Sotler – Jevšek	II-39 »snežne verige«
51	950323	Lipje – Bevče	II-39 »snežne verige«
52	950323	Lipje – Bevče	II-39 »snežne verige«
53	950352	Odcep Nanojca	II-39 »snežne verige«
54	950353	Povezava Krajnc	II-39 »snežne verige«
55	950360	Odcep Simončič	II-39 »snežne verige«
56	950363	Naselje Črnova	II-39 »snežne verige«
57	950370	Petruh – Žlebjek	II-39 »snežne verige«
58	950380	Podvine – Pirešica	II-39 »snežne verige«
59	950390	Smoječer - Usar	II-39 »snežne verige«
60	950450	Zajc - Vodošek	II-39 »snežne verige«
61	950482	Pirešica – Zg. Črnova	II-39 »snežne verige«
62	950490	Odcep Juvan – Klančnik	II-39 »snežne verige«
63	950040	Transformator – Vodušek	II-39 »snežne verige«
64	950040	Transformator – Vodušek	II-39 »snežne verige«
65	950050	Odcep Hleb	II-39 »snežne verige«
66	950080	Miklavžin – Grebinšek	II-39 »snežne verige«
67	950090	Špeh – Virbnik	II-39 »snežne verige«
68	950110	Sv. Jožef – Tašler	II-39 »snežne verige«
69	950110	Sv. Jožef – Tašler	II-39 »snežne verige«
70	950120	Friškovec – Smrečnik	II-39 »snežne verige«
71	950130	Jevšnik – Breznik	II-39 »snežne verige«
72	950132	Vrtec Škale	II-39 »snežne verige«
73	950140	Fori – Martinc	II-39 »snežne verige«
74	950142	Tanjšek – Donik	II-39 »snežne verige«
75	950150	Odcep Kovač	II-39 »snežne verige«
76	950160	Odcep Karničnik	II-39 »snežne verige«



77	950320	Odcep Lah	II-39 »snežne verige«
78	950320	Odcep Lah	II-39 »snežne verige«
79	950322	Odcep Sv. Miklavž	II-39 »snežne verige«
80	950250	Povh – Hriberšek	II-39 »snežne verige«
81	950270	Avberšek – Zg. Peklenek	II-39 »snežne verige«
82	950280	Acman – Povh	II-39 »snežne verige«
83	950280	Acman – Povh	II-39 »snežne verige«
84	950020	Sopota – Kima	II-39 »snežne verige«
85	950030	Plešivec – Potočnik	II-39 »snežne verige«
86	950060	Odcep Tone – Pusti potok	II-39 »snežne verige«



Prometni znaki PZ I-32 »poledica«, se postavijo na odsekih cest v večjem nagibu, ali v senčnih legah, kjer se lahko pojavi nenadna poledica, ali običajno tudi redno posipanje ne zagotavlja varne vožnje.



Prometni znaki PZ II – 39 »snežne verige« se postavijo na cestah, ali odsekih cest v večjem nagibu, na katerem morajo imeti motorna vozila, kadar je na vozišču sneg, na pogonskih kolesih snežne verige.

SNEŽNI KOLI

Št.	Kategorija cest	Število snežnih kolov
1	Zbirne mestne ceste	40
2	Lokalne ceste	1.558
3	Javne poti	1.238
4	Mestne ceste	40
SKUPAJ:		2.876

Normativ za postavitev snežnih kolov znaša 20 kolov / km lokalne ceste in 15 kolov / km za javne poti.

DEŽURSTVO, PRIPRAVLJENOST IN NALOGE UDELEŽENCEV V ZIMSKI SLUŽBI

Načeloma traja dežurstvo in pripravljenost v zimski službi vsako leto od 15. novembra do 15. marca. V primeru ustrezne vremenske napovedi, lahko nadzorni odredi, da se z dežurstvom prične tudi pred predvidenim datumom in konča po predvidenem datumu.

Dežurni delovodji opravljajo dežurstvo po predhodno določenem razporedu, ki je sestavni del tega načrta. Dežurstvo je predvideno kot dežurstvo na domu z občasnimi obhodi, glede na vremenske razmere in napoved.

Zimska služba koncesionarja za vzdrževanje cest v Mestni občini Velenje, PUP Velenje d.d., pokriva celotno območje Mestne občine Velenje. Na tem območju se opravlja zimska služba na lokalnih cestah, mestnih zbirnih cestah, mestnih cestah, javnih poteh v mestu in javnih poteh, na katerih PUP Velenje d.d. opravlja redno vzdrževanje tudi poleti. Opravljanje zimske službe na nekategoriziranih cestah organizirajo krajevne skupnosti ali mestne četrti same.

Od začetka zimske sezone se organizira dežurstvo in pripravljenost. Dežurstvo in pripravljenost se glede na vremenske razmere organizira različno:

I. faza :

V stalni pripravljenosti so vodja zimske službe in dežurni delovodja, ki opazuje vremenske razmere, zasleduje vremenske napovedi in občasno pregleda ceste.



II. faza:

Ob nastanku prve poledice, ali zapadlem prvem snegu, so v pripravljenosti vsi udeleženci v zimski službi iz prve faze in vsi ostali po posebnem seznamu, ki se objavlja tedensko. Vozniki plugov so v pripravljenosti do zaključka akcij pluženja.

III. faza:

Ko so končane vse aktivnosti v akcijah pluženja snega, ostanejo v pripravljenosti udeleženci iz prve faze, poleg njih pa ekipa posipalcev. Plužne enote po tem niso več v pripravljenosti in se intervencije opravljajo le v rednem delovnem času.

V pripravljenosti je celotna ekipa posipalcev, če so ceste mokre in vremenska napoved predvideva nizke temperature.

V kolikor vodja zimске službe na predlog dežurnega delovodje ugotovi, da je situacija obvladljiva z manjšim številom posipalcev, se odredi pripravljenost za manjše število posipalcev, ali pripravljenost za krajši čas celo prekine.

V primeru lepega, stabilnega vremena, je v pripravljenosti le dežurni delovodja, ostalim pa se pripravljenost lahko prekine.

Naloge vodje zimске službe

- Organizacija zimске službe
- Nadzira opravljanje zimске službe
- Priprava plana zimске službe
- Odreja pripravljenost in dežurstvo
- Spremlja vremenske napovedi
- Sprotno dogovarjanje z nadzornimi in predstavniki naročnikov
- V primeru izrednih razmer organizira štab zimске službe
- Je v stalni pripravljenosti

Naloge pomočnika vodje zimске službe

- Pripravi plan zimске službe skupaj z vodjo zimске službe
- Pripravi vse potrebne obrazce za vodenje evidenc
- Odreja pripravljenost in dežurstvo
- Skrbi za potrebno zalogo posipnih materialov
- Skrbi za pravočasno postavitve zimске signalizacije in snežnih kolov
- Nadzira in skrbi za tehnično brezhibnost zimске signalizacije
- Organizira in vodi akcijo pluženja na celotnem področju
- Koordinira delo na terenu
- Spremlja vremenske napovedi
- Vodi evidenco o posebnostih v času akcij
- Sprotno dogovarjanje z nadzornimi in predstavniki naročnikov
- Organizira odvoz snega po potrebi
- Je v stalni pripravljenosti

Naloge dežurnega delovodje

- Glede na razmere in vremensko napoved nadzira stanje cest
- Organizira in vodi akcije posipanja poledice
- Stalno obvešča vodjo zimске službe o razmerah na cestah
- Po lastni presoji izvaja pregledniško službo
- Preusmerja in nadomešča vozila v primeru okvar ali posebnih zahtev
- Organizira popravilo okvar na vozilih in zimski mehanizaciji
- Sodeluje s policijo in po potrebi organizira zapore cest ali druge prometne signalizacije
- Odreja dodatno pluženje ali posipanje
- Odloča o vrsti posipnega materiala
- Vodi evidenco o posameznih akcijah
- Izpolnjuje poročila o opažanjih na cestah in knjigo dežurnih
- Je v stalni pripravljenosti po razporedu

UKREPI V IZJEMNO SLABIH RAZMERAH

Ob nastopu izrednih razmer (izredne višine snega, okvare in izpad večjega števila plužnih sredstev), se aktivira štab zimске službe. Štab zimске službe odloča o ukrepih za zagotovitev prevoznosti v



izrednih razmerah, poišče pomoč pri sorodnih organizacijah in je v stiku z občinskim štabom za civilno zaščito.

Štab zimske službe pri koncesionarju PUP Velenje d.d. sestavljajo:

- Direktor PUP Velenje d.d.
- Vodja zimske službe
- Pomočnik vodje zimske službe
- Dežurni delovodja
- Delovodja mehanizacije

Po potrebi se lahko razširi s predstavniki Mestne občine Velenje (pooblaščen oseba za gospodarske javne službe, skrbnik koncesije,...), področnega OKC, prometne policije.

O dogovorih sestanka štaba se vodi zapisnik, poleg tega se dogovori vpišejo v knjigo dežurnih zimske službe.

Ob nastopu izrednih razmer je potrebno zagotoviti najnujnejšo prevoznost v skladu s potrjenimi prednostnimi razredi.

V ta namen se sestane štab zimske službe, ki določi manj pomembne odseke cest, plužna sredstva iz teh odsekov pa se preusmerijo na pomembnejše odseke cest, ki so v višjem prednostnem razredu.

V primeru izrednih razmer štab zimske službe odloči o potrebah angažiranja razpoložljivih kapacitet pri sorodnih organizacijah, ki so na razpolago. V ta namen je potrebno pri teh izvajalcih pred pričetkom zimske službe opraviti informativne razgovore o razpoložljivi opreми, ki bi eventualno lahko bila na razpolago v izrednih razmerah, ali ob večjih akcijah.

Odločitev o odvozu snega je v pristojnosti nadzornega, štab zimske službe pa poskrbi za realizacijo odvoza.

Splošna poledica

V izjemno neugodnih razmerah, ki povzročajo pojav splošne poledice, se v akcijo vključijo dodatne posipalne enote. Zaradi hitrejšega in bolj učinkovitega delovanja mokre mešanice, se delo izvaja predvsem s posipalci za mokro posipanje cest, pri ostalih posipalcih pa se uporabi mešanica soli in drobljenca. Po potrebi se v akcijo vključijo tudi dodatna vozila z vlečnimi posipalci. Pri tem se dosledno upošteva prioriteta posipanja.

Podhladitev cest

Pri nenadni podhladitvi cest je postopek enak, kot pri poledici, le da je učinek pri takojšnjem mokrem posipanju negativen – poledica se lahko še poveča. V takem primeru je potrebno za določen čas namestiti dodatno prometno signalizacijo in po možnosti v sodelovanju s policijo dodatno opozarjati voznike na previdno vožnjo. V skrajnem primeru je potrebno posebno nevarne odseke cest za določen čas zapreti za ves promet.

Žled

Pri pojavu ledenega dežja ali žledu prihaja najpogosteje do loma grmovja in drevja, oziroma posameznih vej ob ali na samem cestnem telesu. Na takih mestih je potrebno namestiti potrebno prometno signalizacijo oziroma delne ali popolne cestne zapore. Interventno je potrebno pristopiti k odstranjevanju ovir in preventivnemu poseku rastlinja, ki ogroža varnost prometa. V primeru pojava poledice se izvajajo tudi dela, predvidena za ukrepanje ob poledici.

Snežne plohe

V primeru močnega sneženja, ki nastopi ob sicer normalnih razmerah na cestah (kopno in suho vozišče), se ukrepa tako, kot v primeru prvega sneženja, sicer pa se smatra kot pričetek normalnega sneženja. V primeru napovedi daljšega sneženja se cesta posuje zaradi preprečevanja nastanka tako imenovane »snežne deske«, ob koncu sneženja, ali ob zadostni debelini snežne odeje pa se cesta spluži.

Preventivno posipanje

Preventivno posipanje se izvaja pred ali po večjih akcijah v času trajanja zimske službe tam, kjer želimo doseči, da se izognemo vsakodnevni lokalni posipanju osovinskih leg, klancev, mostov, sotesk ter cestnih odsekov. S tem prihranimo pri stroških, ki bi jih imeli z vsakodnevnimi posipi. Za preventivni posip se uporabi mokra sol, da ne pride do prevelikega izmeta posipnega materiala z vozišča.

Stroški rednega vzdrževanja javnih cest

Predvideni skupni rednega vzdrževanja javnih cest znašajo cca 770.000 € letno.



OBNOVA, SANACIJA, PREPLASTITEV IN ASFALTIRANJE LOKALNIH CEST IN JAVNIH POTI**TEHNIČNI NORMATIVI** (za asfaltiranje makadamskih vozišč in sanacije, preplastitve in obnove cest)

Zahtevani parametri	Lokalne ceste (LC)	Javne poti (JP)
Minimalna širina vozišča	4,0m	3,0m
Debelina asfaltnih slojev	5cm+3cm	5cm+3cm
Debelina tamponskega drobljenca	Min 40cm	Min 40cm
Nosilnost tampona ME2	Min 90 Mpa	Min 80 Mpa
Nosilnost planuma spodnjega ustroja ME2	Min 35 Mpa	Min 35 Mpa

V kolikor je obstoječa širina vozišča večja od minimalno predpisane, se ohrani obstoječa širina vozišča.

V kolikor se na posameznem odseku ne doseže minimalno predpisana širina vozišča, se izvede širitev vozišča. Premožensko pravne posle glede pridobitve zemljišč izvede Mo Velenje.

Program obnov ter prioriteto obnov glede na nujnost ukrepanja uskladiata koncesionar in Mestna občina Velenje. Prednost bodo imeli odseki cest, ki so že prekoračili mejo ukrepanja (stanje je zelo slabo), sledili bodo odseki, ki so v slabem stanju in tako dalje.

V skladu z razpisom za opravljanje obvezne lokalne gospodarske javne službe rednega vzdrževanja in obnavljanja občinskih javnih cest ter drugih prometnih površin v mestni občini Velenje za obdobje 15 let bo obnove, sanacije in preplastitve lokalnih cest in javnih poti v roku 3 let (2010 – 2012) opravil koncesionar.

PLAN OBNOV, SANACIJ, PREPLASTITEV IN ASFALTIRANJ LOKALNIH CEST

cesta	OPIS	DOLZODS	KS	2010	2011	2012	OPOMBA
261010	Megalec-Pik-Graška gora	2136	PAKA, CIRKOVCE	izvzeta iz koncesije - obnova v skladu z dogovorom med občino Mislinja in MOV			
408010	Stanovšek-Podgorje	2512	PESJE		x		
410120	S.obvoz-Velunja-Velenje	750	PLEŠIVEC			x	
450010	Zg.Črnova-Sp.Črnova	3097	VINSKA GORA		x		
450020	Vinska Gora-Lokovina	2542	VINSKA GORA	x			
450030	Potočnik-Prelska	1532	VINSKA GORA		x		
450040	Dobrna-Vinska Gora	4687	VINSKA GORA			x	
450050	Paka-Lopatnik	6774	PAKA, VINSKA GORA	x			
450060	Gorica-Bevče	3077	GORICA, BEVČE		x		
450070	Sp.Lipje-Šalek	4678	GORICA, ŠALEK, BEVČE, VINSKA GORA		x		
450080	Paka-Dobrna	5235	PAKA	x			
450090	Paka-P.Kozjak-G.Dolič	6275	PAKA			x	
450100	Hrastovec-Pivnik	4521	ŠKALE, CIRKOVCE	asfaltiranje makadamskega odseka		obnova asfaltnega odseka	v sklopu izgradnje vodovoda
450110	Konovo-Šm.Cirkovce	4211	KONOVO, CIRKOVCE	x			



450120	Sopota-Plešivec	4340	ŠKALE, PLEŠIVEC	x			
450130	Konovska-Škalska cesta	2741	KONOVO, ŠKALE	x			
450140	Staro Velenje-Podkraj	3140	STARO VELENJE, PODKRAJ		x		
450150	Zg.Kavče-Sp.Kavče	2021	KAVČE			x	zaradi predvidene rekonstrukcije odseka
450160	Podkraj-Arnače	2436	ŠENTILJ		x		
450170	Zg.Črnova-Arnače	2283	ŠENTILJ	x			
450180	Zg.Laze-Sp.Laze	2629	ŠENTILJ			x	
450190	Klasirnica-Jezero	2877	STARA VAS		x		
490500	Andraž-Podkraj	2955	PODKRAJ	x			

* plan se lahko še spremeni

V skladu z razpisno dokumentacijo letne izvedbene programe obnovitvenih del in asfaltiranj skupaj uskladiata koncesionar in MOV in se še lahko spremeni.

PLAN OBNOV, SANACIJ, PREPLASTITEV IN ASFALTIRANJ JAVNIH POTI

cesta	OPIS	DOLZODS	KS	2010	2011	2012	OPOMBA
950010	Šk.Cirkovce-Sedovnik	1629	CIRKOVCE	x		x	v sklopu izgradnje vodovoda
950020	Šk.Cir.-Golob-Zaljubers	4696	CIRKOVCE, PLEŠIVEC		x		
950020	Odcep Šk.Cirkovce26	197	CIRKOVCE			x	
950030	Plešivec-Potočnik	1705	PLEŠIVEC			x	
950032	Odcep Žlajfar-Bajdl	887	PLEŠIVEC	x			
950033	Odcep Lipnikar	719	PLEŠIVEC			x	
950040	Transformator-Vodušek	661	ŠKALE-HRASTOVEC	x			
950050	Odcep Hleb	375	ŠKALE-HRASTOVEC			x	
950060	Odcep Tone-Pusti potok	1650	PLEŠIVEC			x	
950070	Juvan-Juvanov vrh	2754	PLEŠIVEC		x		
950080	Miklavžin-Grebinšek	573	ŠKALE-HRASTOVEC			x	
950090	Špeh-Virbnik	1066	ŠKALE-HRASTOVEC	x			
950100	Gasilski dom-Lazišče	110	ŠKALE-HRASTOVEC			x	
950102	Odcep Glinšek	653	ŠKALE-HRASTOVEC			x	
950110	Sv.Jožef-Tašler	176	ŠKALE-HRASTOVEC		x		



950110	Naselje Škale	1080	ŠKALE- HRASTOVEC			x	
950120	Smrečnik-Podrušen	195	ŠKALE- HRASTOVEC	x			
950130	Jevšnik-Breznik	280	ŠKALE- HRASTOVEC			x	
950132	Odcep Vrtec Škale	389	ŠKALE- HRASTOVEC			x	
950133	Naselje Škale	77	ŠKALE- HRASTOVEC			x	
950140	Fori-Martinc	326	ŠKALE- HRASTOVEC			x	
950140	Tajnshek-Donik	1026	ŠKALE- HRASTOVEC	x			
950150	Odcep Kovač	1022	ŠKALE- HRASTOVEC		x		
950160	Odcep Krničnik	325	ŠKALE- HRASTOVEC			x	v sklopu izgradnje vodovoda
950170	Hojan-Lubela	466	CIRKOVCE- ŠKALE	x			
950180	Odcep Rahne	1475	KONOVO			x	
950182	Odcep Matozel	455	KONOVO			x	
950190	Odcep Kodre	405	KONOVO			x	
950200	Odcep Povh	557	KONOVO	x			
950210	Odcep Drož	1276	KONOVO			x	
950220	Odcep črpališče Šenbric	731	KONOVO			x	
950230	Odcep Ževart	289	PAKA		x		
950240	Odcep naselje Paka	336	PAKA			x	
950250	Povh-Hribaršek	225	PAKA	x			
950260	Grabnar-Bošnjak	880	PAKA		x		v sklopu izgradnje vodovoda
950262	Odcep Pušnik	2690	PAKA		x		
950263	Odcep Grobelnik	434	PAKA		x		
950270	Avberšek-Zg.Peklenek	599	PAKA		x		
950272	Vivod-Požerinsek	1597	PAKA		x		
950280	Acman-Povh	490	PAKA	x			
950290	Odcep Trbul	1048	ŠALEK, KONOVO			x	
950292	Odcep Dvoršak	920	ŠALEK, KONOVO		x		
950300	Odcep Zabukovnik	271	BEVČE	x			
950310	Odcep Safar	435	ŠALEK			x	
950320	Povezava Lah	159	BEVČE, VINSKA GORA			x	v sklopu izgradnje kanalizacije
950322	Odcep cerkev Sv.Miklavž	1370	BEVČE	x			
950323	Lipje-Bevče	306	BEVČE, VINSKA GORA			x	



950330	Dom krajanov-Škrilin	226	BEVČE, VINSKA GORA		x		
950340	Odcep Trebelčnik	712	PAKA	x			
950350	Nanojca-Zg.Lipje	281	VINSKA GORA		x		
950352	Odcep Nanojca	1658	VINSKA GORA		x		
950353	Povezava Krajnc	538	VINSKA GORA	x			v sklopu izgradnje kanalizacije
950360	Odcep Simončič	812	VINSKA GORA	x			v sklopu izgradnje kanalizacije
950362	Naselje Črnova 52a-45	358	VINSKA GORA	x			v sklopu izgradnje kanalizacije
950363	Naselje Črnova 58-59	158	VINSKA GORA	x			v sklopu izgradnje kanalizacije
950370	Petruh-Žlebjek	147	VINSKA GORA	x			
950372	Odcep Pirešica	910	VINSKA GORA			x	
950380	Podvine-Pirešica	251	VINSKA GORA			x	
950390	Smoječek-Usar	384	VINSKA GORA	x			
950400	Blažek-Ogar	944	VINSKA GORA				OBNOVLJEN
950410	Povezava Prelska	798	VINSKA GORA			x	
950420	Vas-Golak	743	VINSKA GORA	x			
950420	Brčan-Prelska	821	VINSKA GORA			x	
950430	Prelska-Meje	551	VINSKA GORA		x		
950440	Odcep Žohar	544	VINSKA GORA		x		
950450	Zajc-Vodošek	1005	VINSKA GORA		x		
950460	Odcep križišče Košir-Vr	487	VINSKA GORA		x		
950470	Odcep naselje	715	VINSKA GORA		x		
950472	Odcep naselje	131	VINSKA GORA		x		
950473	Odcep naselje	100	VINSKA GORA		x		
950480	Odcep Strahovnik	93	VINSKA GORA			x	
950482	Pirešica-Zg.Črnova	434	VINSKA GORA			x	
950490	Odcep Juvan-Klančnik	833	VINSKA GORA			x	
950492	Odcep Lesnjak	982	VINSKA GORA			x	
950500	Povezava Sp. Laze	137	ŠENTILJ	x			
950510	Odcep Gradič	850	ŠENTILJ		x		
950520	Odcep Trnovšek	573	ŠENTILJ	x			
950530	Odcep Uršner	715	ŠENTILJ	x			
950540	Arnače-Silova	278	ŠENTILJ		x		
950550	Silova-Bunderla	988	ŠENTILJ			x	
950560	Gorica-Petrač	418	ŠENTILJ		x		



950570	Solak-Klančnik	2.247	ŠENTILJ			x	
950580	Pačnik-Vranjek	539	ŠENTILJ	x			
950582	Rovlen-Koniški vrh	869	ŠENTILJ			x	
950590	Jemše-Blažič	1693	ŠENTILJ			x	
950592	Pirnat-Sp.Arnače	1024	ŠENTILJ		x		
950600	Borečan-Polič	766	ŠENTILJ			x	
950610	Odcep Arnače	813	ŠENTILJ			x	IZGRADNJA KOMUNALNE OPREME ŠENTILJ
950620	Pritoka-Zg.Arnače	273	ŠENTILJ		x		
950630	Laze-Arnače	177	ŠENTILJ		x		
950640	Anžer-Srajček	1140	ŠENTILJ		x		
950650	Povezava Sp. Laze	1438	ŠENTILJ			x	
950660	Odcep Povš	560	ŠENTILJ			x	
950670	Odcep Laze	804	ŠENTILJ			x	
950680	Odcep Podkoželj	217	ŠENTILJ		x		
950692	Podkraj-Kavče	96	KAVČE	x			
950693	Povezava Podkraj	186	PODKRAJ		x		
950700	Odcep Mezner	859	PODKRAJ			x	
950702	Odcep Kovač	406	PODKRAJ			x	
950710	Odcep Sv. Jakob	168	PODKRAJ		x		
950720	Odcep Bedenik	166	PODKRAJ			x	
950730	Odcep Korošec	593	PODKRAJ	x			
950740	Odcep Krajnček	365	PODKRAJ	x			
950750	Pokopališče-Jemej	267	PODKRAJ, PESJE		x		PREDVIDENA SANACIJA PLAZU
950752	Odcep Lampret	902	PODKRAJ		x		
950770	Rdečnik-Špeh	140	PESJE	x			
950772	Odcep Mlačnik- Postrpinek	1034	PESJE			x	POČAKATI NA SANACIJO PLAZU
950773	Odcep Jerič	488	PESJE		x		
950774	Odcep Lilijski grič	299	PESJE		x		
950780	Povezava Tajnškov hrib	383	PODKRAJ		x		
950790	Povezava Šiman	776	PODKRAJ		x		
950792	Odcep Pusovnik	874	PODKRAJ		x		
950800	Sotler-Jevšek	290	ŠENTILJ	x			
950810	Povezava Sp.- Zg.Kavče	1637	KAVČE		x		
950812	Odcep Šuster	691	KAVČE			x	
950820	Odcep Honorjev breg	443	KAVČE			x	
950830	Odcep Pečnik	598	KAVČE			x	

* plan se lahko še spremeni

V skladu z razpisno dokumentacije letne izvedbene programe obnovitvenih del in asfaltiranj skupaj uskladita koncesionar in MOV in se še lahko spremeni. V kolikor lastniki ne bodo dovolili odmeriti posamezne ceste in zemljišča brezplačno predati občini obstaja možnost, da se obnova ali asfaltiranje ne izvrši.

Obnove mestnih zbirnih cest in mestnih cest (kategoriziranih po odloku iz leta 1998/99) NISO zajete v tej koncesiji!

Stroški sanacij, preplastitev in asfaltiranj cest

Predvideni skupni stroški sanacij, preplastitev in asfaltiranj cest (javnih poti in lokalnih cest) znašajo cca 7.000.000 €.



GEODETSKA ODMERA CEST

V skladu z razpisom za opravljanje obvezne lokalne gospodarske javne službe rednega vzdrževanja in obnavljanja občinskih javnih cest ter drugih prometnih površin v mestni občini Velenje za obdobje 15 let bo geodetsko odmero cest izvedel koncesionar v roku 3 let.

Predvideni skupni stroški geodetske odmere cest znašajo 532.500 €.

ODVOZ IN HRAMBA ZAPUŠČENIH VOZIL

V skladu z razpisom za opravljanje obvezne lokalne gospodarske javne službe rednega vzdrževanja in obnavljanja občinskih javnih cest ter drugih prometnih površin v mestni občini Velenje za obdobje 15 let bo koncesionar opravljal tudi dejavnost odvoza in hrambe zapuščenih vozil.

Predvideni stroški dejavnost odvoza in hrambe zapuščenih vozil znašajo cca 12.000 € letno.

* Sredstva za vzdrževanje cest, geodetsko odmero, hrambo zapuščenih vozil ter obnovo, sanacijo in asfaltiranje lokalnih cest in javnih poti so planirana v sklopu nove koncesije za ceste



OBNOVA, SANACIJA, MESTNIH ZBIRNIH CEST, MESTNIH CEST IN JAVNIH POTI V MESTU

Obnove mestnih zbirnih cest in mestnih cest (kategoriziranih po odloku iz leta 1998/99) niso zajete v novi koncesiji. Zato se bo obnavljanje izvajalo v skladu z načrtom razvojnih programov in letnimi proračuni Mestne občine Velenje.

ZBIRNE MESTNE CESTE

CESTA	OPIS	DOLŽINA	KSIMČ	2010	2011	2012	2013	2014	2015	2016	2017	2018	OPOMBA
452010	Cesta Simona Blatnika	1251	STARA VAS					X					
452020	Koroška cesta	672	STARA VAS						X				
452030	Šmarška cesta	923	ŠMARTNO		X								spominski park
452040	Stanetova cesta	1086	ŠMARTNO STARA VAS										
452050	Rudarska - Prešernova cesta	626	LB-Z STARO VELENJE				X						
452060	Jenkova cesta	575	LB-Z, DB		X								
452070	Tomšičeva cesta	833	DB								X		
452080	Ljubljanska cesta	845	STARO VELENJE			X							
452090	Cesta talcev	746	DB, STARA VAS STARO VELENJE			X		X		X			Gorjanov klanec 2011 most-Koldvorska 2014 Fotlova-most 2016
452100	Selo	693	KONOVO										
452120	Kajuhova - Konovska cesta	1181	DB, ŠMARTNO		X		X		X				projekt (pločnik) 2011, obnova Smartno 2013 obnova Konovo 2015
452130	Povezna cesta	756	ŠALEK									X	

** plan se lahko še spremeni



MESTNE CESTE													
CESTA	OPIS	DOLŽINA	KSMČ	2010	2011	2012	2013	2014	2015	2016	2017	2018	OPOMBA
451030	Cesta v naselje Lipa	632	GORICA				X						
451070	Odcep Goriška	318	GORICA										
451110	Odcep Goriška cesta 33	355	GORICA										
451120	Splitska cesta	609	GORICA		X								
451130	Povezna cesta Goriška	52	GORICA										
451140	Povezna cesta Splitska	69	GORICA										
451150	Cesta X	539	GORICA						X	X			
451160	Cesta IX	397	GORICA							X			
451190	Koželjskega ulica	637	GORICA										
451210	Koželjskega ulica-bloki	371	GORICA										
451260	Cesta V	353	GORICA										
451270	Sončni grič	226	GORICA										
451460	Cesta do Vile Herbenstien	266	LB-Z, GORICA										
451480	Cesta do Rdeče dvorane	78	LB-Z										
451500	Cesta ob Rdeči dvorani	298	LB-Z										
451510	Cesta ob Gasilskem domu	240	STARO VELENJE										
451520	Žarova cesta	334	STARO VELENJE										
451560	Cesta v Stari trg	368	STARO VELENJE										
451562	Stari trg-povezna cesta	57	STARO VELENJE				X						
451570	Cesta na grad	551	STARO VELENJE										
451580	Ljubljanska cesta-pod gradom	485	STARO VELENJE		X								
451590	Ljubljanska cesta-Pečecnik	287	STARO VELENJE										
451600	Ljubljanska cesta-igrišče	183	STARO VELENJE										
451650	Odcep Šalek 110	295	KONOVO										
451660	Odcep Šalek 82	407	ŠALEK							X			
451670	Cesta v Stari Šalek	254	ŠALEK										
451680	Stari Šalek	132	ŠALEK										



453060	Bračičeva cesta	188	DB																projekt s pločnikom 2011, obnova 2013
453070	Zidarska cesta	240	DB					X											projekt s pločnikom in parkirišči 2011, obnova 2013
453100	Aškerčeva cesta	391	DB																
453110	Kersnikova cesta - zgornja	349	DB																
453120	Vojkova cesta	229	DB															X	pločnik+cesta
453130	Stritarjeva cesta	131	DB					X											projekt s pločnikom 2011, obnova 2013
453140	Šlandrova cesta	395	DB					X	X										projekt s pločnikom 2011, obnova 2012-
453150	Povezna cesta - vrtec	207	DB					X	X										projekt s pločnikom 2011, obnova 2012
453160	Kajuhova cesta	222	DB															X	
453170	Čufarjeva cesta	136	DB																X
453180	Povezna Kajuhova-Stanetova	131	DB																
453190	Cesta za stadion	300	STARA VAS																
453290	Gubčeva cesta	389	ŠMARTNO																
453300	Tavčarjeva cesta	287	ŠMARTNO																
453320	Efenkova cesta	497	ŠMARTNO					X											
453330	Gregorčičeva cesta	402	ŠMARTNO					X	X										
453340	Odcep Gregorčičeve ceste	247	ŠMARTNO					X	X										
453360	Cesta XIV. divizije	302	ŠMARTNO															X	
453380	Graškogorska cesta	429	ŠMARTNO																
453410	Linhartova ulica	334	KONOVO															X	
453420	Županičeva ulica	283	KONOVO															X	
453440	Trubarjeva ulica	379	KONOVO															X	
453450	Bevkova ulica	240	KONOVO															X	
453480	Meškova ulica	103	KONOVO																
453500	Malgajeva ulica	427	KONOVO					X	X										
453520	Ulica Dušana Kvedra	350	KONOVO																X



JAVNE POTI V MESTU

CESTA	OPIS	DOLŽINA	KS/IMČ	2010	2011	2012	2013	2014	2015	2016	2017	2018	OPOMBA
952010	Sončna pot	299	GORICA										
952020	Cesta v Bevče 44	456	GORICA										
952040	Odcep Lipa 17	125	GORICA										
952050	Odcep Lipa 43	148	GORICA										
952080	Cesta v Bevče 15	66	GORICA										
952090	Odcep Grobelnik	73	GORICA										
952100	Odcep Goriška cesta 1	152	GORICA										
952170	Odcep Ceste X 33	100	GORICA										
952180	Odcep Cesta X/39	87	GORICA										
952220	Cesta OŠ Gorica	142	GORICA										
952230	Cesta do vrta Gorica	104	GORICA										
952280	Odcep Sončni grič 4	59	GORICA										
952290	Odcep Sončni grič 12	88	GORICA										
952300	Odcep Sončni grič 24	119	GORICA										
952310	Cesta VIII	99	GORICA										
952320	Cesta VII	224	GORICA										
952330	Cesta VI	140	GORICA										
952340	Cesta IV	239	GORICA										
952350	Cesta III	234	GORICA		X		X						projekt (pločnik) 2011, obnova 2013
952360	Cesta II	172	GORICA			X							
952362	Odcep Cesta II 29	125	GORICA			X							
952363	Odcep Cesta I 36	145	GORICA			X							
952410	Odcep Bevče	100	GORICA										
952430	Odcep Cesta I 1	143	GORICA										
952432	Odcep Cesta II 1	59	GORICA										
952433	Odcep Cesta I 8	80	GORICA										
952440	Odcep Cesta III	107	GORICA		X		X						projekt (pločnik) 2011, obnova 2013



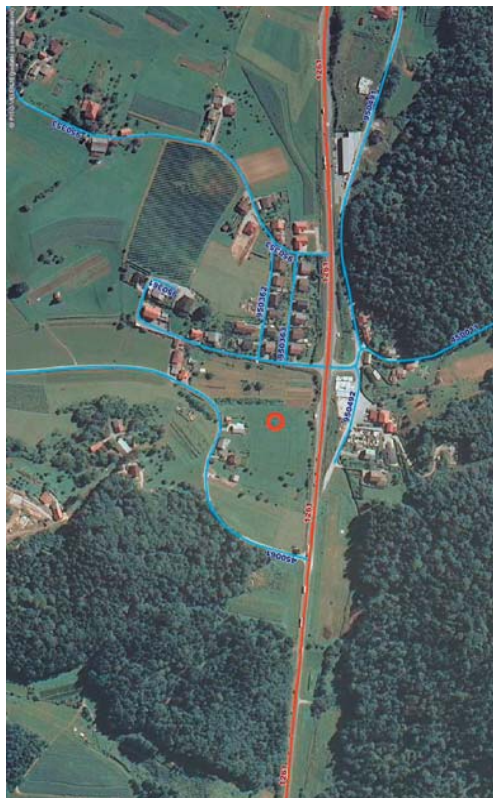
CESTE, KI BODO ZGRAJENE, KATEGORIZIRANE IN PREVZETE

Občinske javne ceste, ki bodo zgrajene ali kategorizirane in prevzete kot občinske javne ceste je Mestna občina Velenje dolžna predati koncesionarju v vzdrževanje z dnem tehničnega prevzema ali pričetka obratovanja posameznega odseka občinske javne ceste oziroma z dnem uradne kategorizacije ceste, koncesionar pa jih je s tem dnem dolžan prevzeti.

Ceste zgrajene v sklopu zazidalnih načrtov ali prostorskih planov:

V prihodnjem štiriletnem obdobju načrtujemo, da bomo v upravljanje in vzdrževanje prevzeli:

ZN obrtna/servisna cona Stara vas - cesta pri salonu Mazda, MINS in Sanles PUP 03 ureditveno območje K3/13 – Črnova - ceste pri novozgrajenih objektih večstanovanjske gradnje MINS (pogodba o medsebojnih obveznostih v zvezi s priključevanjem stanovanjske soseske Bevče na komunalno infrastrukturo



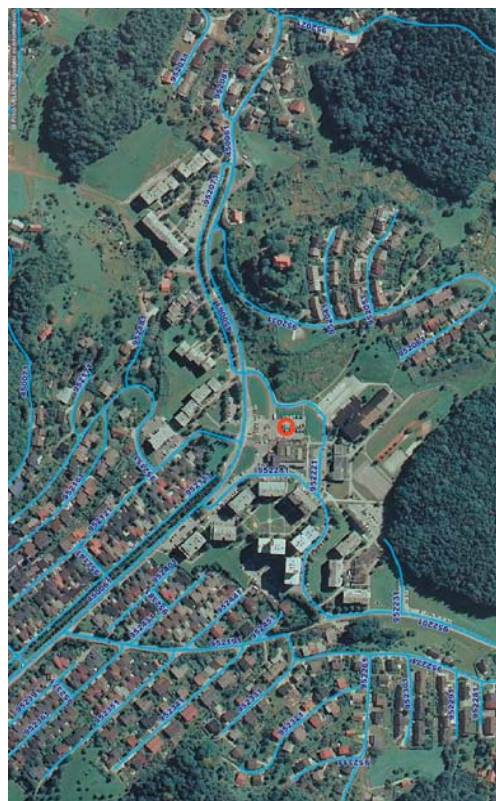
PUP 04 za dele mesta Velenje – cesta mimo Lidla in Supermolve



ZN Selo – ceste pri novozgrajenih objektih blokovne gradnje



PUP Gorica in ZN Lipa zahod - Gorica – cesta (e) do novega poslovno-stanovanjski objekt, povezna cesta (pokriti vklop)



PUP 02 – Škale - Lazišče – cesta(e) pri novozgrajenih objektih stanovanjske gradnje



PUP 06 - ZN Šentlji – Arnače, cesta(e) pri novozgrajenih objektih stanovanjske gradnje - območje nad cerkvijo



LN Vinska Gora II - cestate) pri novozgrajenih objektih stanovanjske gradnje.



PUP in PUP 04 – Bevče, Zg. Šalek, cesta(e) pri novozgrajenih objektih stanovanjske gradnje



Ceste, ki doslej še niso bile kategorizirane, ker niso izpolnjevale vseh pogojev za kategorizacijo, jih pa bodo morda izpolnile v prihodnje:

- KS Kavče

ZAČETEK CESTE ALI ODSEKA	POTEK, IME CESTE	KONEC CESTE ALI ODSEKA	DOLŽINA CESTE/m
LC 450 150	odcep Kolenc	Kr.Kavče 32, Kavče 32 a	295



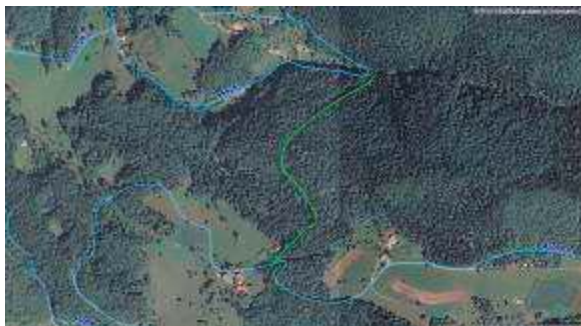
- KS Stara vas – Koroška

ZAČETEK CESTE ALI ODSEKA	POTEK, IME CESTE	KONEC CESTE ALI ODSEKA	DOLŽINA CESTE/m
LZ 452 020	odcep Koroška 37 c	Koroška 37 c	98



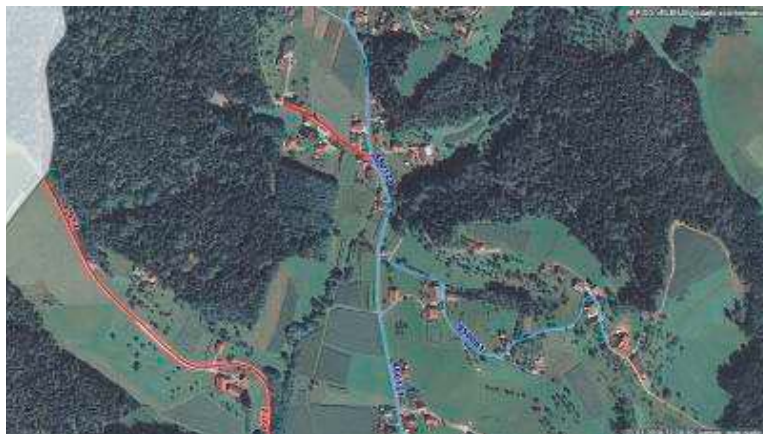
- KS Paka pri Velenju

ZAČETEK CESTE ALI ODSEKA	POTEK, IME CESTE	KONEC CESTE ALI ODSEKA	DOLŽINA CESTE/m
LC 450 080	Povezna cesta med LC 450 080 in JP 950 260	JP 950 260	550
LC 450 090	odcep Zobec	Paški Kozjak 58 E	250



- KS Škale – Hrastovec:

ZAČETEK CESTE ALI ODSEKA	POTEK, IME CESTE	KONEC CESTE ALI ODSEKA	DOLŽINA CESTE/m
LC 450 120	Odcep Glinšek	Škale 35	175



- KS Vinska Gora:

ZAČETEK CESTE ALI ODSEKA	POTEK, IME CESTE	KONEC CESTE ALI ODSEKA	DOLŽINA CESTE/m
LC 450 040	podaljšanje JP 950 390 (odcep Smoječek-Uisar) do LC 450 040	LC 450 040	300 (+944)



- KS Šentilj:

ZAČETEK CESTE ALI ODSEKA	POTEK, IME CESTE	KONEC CESTE ALI ODSEKA	DOLŽINA CESTE/m
JP 950 800	Odcep Barber	Ložnica 20 b	350



Za vse predane in prevzete občinske javne ceste se za bodo vzdrževanje uporabljala določila koncesijske pogodbe, obnavljanje pa se bo izvajalo v skladu z načrtom razvojnih programov in letnimi proračuni Mestne občine Velenje.

Številka: 344-06-010/2010

Datum: 9. 3. 2010

Župan Mestne občine Velenje
Srečko MEH, s.r.

Na podlagi Zakona o poslovnih stavbah in poslovnih prostorih (Uradni list SRS, št. 18/74 in 34/88, Uradni list RS, št. 32/00 in 102/02), Zakona o stvarnem premoženju države, pokrajin in občin (Uradni list RS, št. 14/07), Uredbe o stvarnem premoženju države, pokrajin in občin (Uradni list RS, št. 84/07, 94/09, 55/09 in 100/09), Pravilnika o merilih za ugotavljanje vrednost stanovanj in stanovanjskih stavb (Ur. l. RS, št. 127/04 in 60/05) in na podlagi 24. člena Statuta Mestne občine Velenje (UPB1-Uradni vestnik MO Velenje, št. 15/06, 26/07 in 18/08) je Svet Mestne občine Velenje na 29. seji, dne 9. 3. 2010 sprejel

PRAVILNIK

o oddajanju parkirnih mest v garažah v najem

1. SPLOŠNE DOLOČBE

1. člen

S tem pravilnikom o oddajanju parkirnih mest v garažah v najem (v nadaljevanju: pravilnik) se določajo način, pogoji in postopek oddajanja parkirnih mest v garažah (v nadaljevanju: parkirna mesta), ki so v lasti Mestne občine Velenje, v najem.

2. člen

Uporabljeni pojmi v tem pravilniku imajo enak pomen kot je to določeno v Zakonu o poslovnih stavbnih in poslovnih prostorih (Uradni list SRS, št. 18/74 in 34/88, Uradni list RS, št. 32/00 in 102/02; v nadaljevanju ZPSP) , ki ureja najem poslovnih prostorov in Zakonu o stvarnem premoženju države, pokrajin in občin (Uradni list RS, št. 14/07; v nadaljevanju: ZSPDPO) ter Uredbi o stvarnem premoženju države, pokrajin in občin (Uradni list RS, št. 84/07, 94/09, 55/09 in 100/09; v nadaljevanju USPDP), ki urejata ravnanje s stvarnim premoženjem občin.

Ožji družinski člani lastnika ali najemnika stanovanja po tem pravilniku so: zakonec, zunajzakonski partner, partner v istospolni registrirani skupnosti, otroci in posvojenci ter starši in osebe, ki jih je lastnik ali najemnik po zakonu dolžan preživljati.

3. člen

Gospodarjenje in upravljanje z garažami je v pristojnosti Urada za stanovanjsko gospodarstvo Mestne občine Velenje (v nadaljevanju: pristojni urad).

4. člen

Pristojni urad vodi register parkirnih mest v garažah, ki so v lasti Mestne občine Velenje in register sklenjenih najemnih pogodb za parkirna mesta v garažah.

5. člen

Za vodenje postopkov pri oddaji parkirnih mest v garažah v najem je pooblaščen komisija za izvedbo postopka ravnanja

s stvarnim premoženjem Mestne občine Velenje, ki jo imenuje župan Mestne občine Velenje (v nadaljevanju: komisija). Strokovna, administrativna in tehnična opravila za komisijo opravlja pristojni urad.

2. NAČIN ODDAJE GARAŽ V NAJEM

6. člen

Parkirna mesta v garažah se oddajo v najem na podlagi metode:

1. javnega zbiranja ponudb ali
2. neposredne pogodbe v primerih, določenih z USPDP in s tem pravilnikom.

3. POGOJI IN POSTOPEK

7. člen

Garaže se oddajajo v najem etažnim lastnikom oziroma njihovim ožjim družinskim članom ter najemnikom oziroma njihovim ožjim družinskim članom s sklenjeno najemno stanovanjsko pogodbo za nedoločen čas, na podlagi javnega zbiranja ponudb ob izpolnjevanju naslednji pogojev:

- da imajo prijavljeno stalno prebivališče ter dejansko živijo na območju neposredne bližine posameznih garaž, kjer se oddajajo v najem parkirna mesta;
- da imajo registrirano najmanj eno vozilo B kategorije.

Prednost pri izboru imajo ponudniki glede na čas stalnega prebivališča v krajevni skupnosti oziroma mestni četrti na območju katere se oddajajo garaže v najem. Če je več ponudnikov z istim datumom bivanja ima prednostno pravico invalid oziroma starejši.

8. člen

Javno zbiranje ponudb se izvede kot na nedoločen ali določljiv krog oseb naslovljeno vabilo k dajanju ponudb za najem parkirnih mest v garažah. Javno zbiranje ponudb mora biti objavljeno v Uradnem listu Republike Slovenije in na enotnem spletnem portalu.

V objavi javnega zbiranja ponudb mora biti navedeno:

- naziv in sedež najemodajalca,
- opis garaže, kjer se parkirna mesta oddajajo v najem (lokacija, številka, velikost),
- višina mesečne najemnine, veljavne v času objave,
- čas, za katerega se garaža odda v najem,
- rok za oddajo ponudbe,
- rok vezanosti ponudnikov na dano ponudbo,
- da lahko župan postopek oddaje posameznega parkirnega mesta v garaži v najem ustavi do sklenitve najemne pogodbe,
- ostali razpisni pogoji,
- kontaktno osebo najemodajalca,
- morebitni drugi pogoji, ki jih mora izpolnjevati uspešni ponudnik.

9. člen

Ponudbe z zahtevanimi listinami in dokazili se oddajo priporočeno po pošti na naslov, ki je naveden v objavi javnega zbiranja ponudb ali v sprejemni pisarni Mestne občine Velenje.

Ponudbe, ki so prispele po roku (nepravočasne ponudbe) ali pravočasne, vendar nepopolne ponudbe, komisija zavrže in o



tem obvesti ponudnike, katerih ponudbe so bile zavržene.

Ne glede na določbo prejšnjega odstavka, lahko ponudnik, ki je oddal ponudbo, ki vsebuje vse elemente ponudbe, ima pa pomanjkljivo dokumentacijo, tako ponudbo dopolni do odpiranja ponudb.

10. člen

Parkirna mesta v garažah se oddajajo prednostno v najem etažnim lastnikom stanovanj ter najemnikom s sklenjeno najemno stanovanjsko pogodbo za nedoločen čas oziroma njihovim ožjim družinskim članom, na podlagi neposredne pogodbe, če sta ob izpolnjevanju vseh pogojev iz 7. člena izpolnjena tudi naslednja pogoja :

- da so imeli sklenjene pogodbe ali dogovore o uporabi, najemu ali financiranju izgradnje parkirnih prostorov s Skupnostmi stanovalcev pred uveljavitvijo tega pravilnika in
- da so izpolnjeni pogoji za oddajo garaž v najem v skladu z 55. členom uredbe o stvarnem premoženju države, pokrajin in občin.

Parkirna mesta v garažah se lahko oddajo v najem na podlagi neposredne pogodbe tudi v primeru, če oddaja parkirnih mest v najem po metodi javnega zbiranja ponudb ni uspela. Neposredna pogodba mora biti sklenjena najkasneje v roku dveh mesecev po neuspelem javnem zbiranju ponudb.

4. ODLOČANJE O ODDAJI GARAŽ V NAJEM

11. člen

Pristojni urad na predlog komisije sestavi seznam upravičencev do sklenitve neposredne pogodbe ter seznam upravičencev izbranih na podlagi javnega zbiranja ponudb za najem parkirnih mest, ki ju objavi na enotnem spletnem portalu. Zoper seznam je dopustna pritožba najkasneje v roku 8 dni od objave seznama na enotnem spletnem portalu. O pritožbi odloči dokončno župan.

Najemne pogodbe z upravičenci sklene župan.

5. SKLENITEV IN PRENEHANJE NAJEMNEGA RAZMERJA

12. člen

Parkirna mesta v garažah se oddajo v najem za največ pet let. Najemna pogodba se lahko podaljša, če najemnik takrat še izpolnjuje razpisane pogoje.

13. člen

Ponudnik je dolžan podpisati najemno pogodbo in zapisniško prevzeti parkirno mesto najkasneje v roku 30 dni od vročitve najemne pogodbe v podpis, sicer izgubi pravico do najema. V kolikor upravičenec ne sklene najemne pogodbe v določenem roku, se parkirno mesto šteje za prosto in se odda v najem naslednjemu na seznamu upravičencev.

14. člen

Najemno razmerje nastane s sklenitvijo najemne pogodbe.

Najemna pogodba mora vsebovati:

- navedbo najemnika in najemodajalca,
- naslov garaže oziroma stavbe, v kateri je parkirno mesto opis in površino parkirnega mesta,

višino najemnine in način plačila, določilo o kritju obratovalnih stroškov, stroškov rednega vzdrževanja in uporabe stavbnega zemljišča ter stroškov zavarovanj in drugih stroškov, ki bremenijo najemnika, čas, za katerega se oddaja parkirno mesto, določbe o vzdrževanju in načinu uporabe garaž in parkirnega mesta, določbo o prepovedi oddaje v podnajem, odpovedni rok in odpovedne razloge, določila o pravici vstopa najemodajalca v garažo, zaradi nadzora o načinu uporabe garaž; ostale obveznosti najemnika, ki izhajajo iz uporabe poslovnega prostora ali garaže.

15. člen

Najemno razmerje preneha:

- s sporazumnim prenehanjem najemne pogodbe,
- z odpovedjo najemne pogodbe, in sicer s potekom odpovednega roka, določenega v najemni pogodbi, ki pa ne sme biti krajši od enega leta,
- s potekom časa, za katerega je bila najemna pogodba sklenjena in
- z odstopom od pogodbe.

Ob predaji izpraznjenega parkirnega mesta se sklene primopredajni zapisnik.

16. člen

Najemodajalec lahko odstopi od najemne pogodbe in zahteva izpraznitev parkirnega mesta ob vsakem času, ne glede na pogodbene ali zakonske določbe o trajanju najema:

- če najemnik tudi po pisnem opominu najemodajalca uporablja parkirno mesto in garažo v nasprotju s pogodbo ali jo uporablja brez potrebne skrbnosti, tako da se dela občutnejša škoda,
- če je najemnik v zamudi s plačilom najemnine dva meseca od dneva, ko ga je najemodajalec na to opomnil.

17. člen

V primeru adaptacije garaže se najemno razmerje začasno prekine za čas trajanja adaptacijskih del in najemnik nima iz tega naslova nikakršnih zahtevkov do najemodajalca. V času, ko najemnik zaradi adaptacije ne bo mogel uporabljati predmeta pogodbe, se najemnina ne obračunava.

6. DOLOČITEV NAJEMNINE

18. člen

Najemnina za parkirno mesto se določi na podlagi točkvalnega zapisnika v skladu s Pravilnikom o merilih za ugotavljanje vrednosti stanovanj in stanovanjskih stavb (Ur. l. RS, št. 127/04 in 60/05) v višini 4,68 % od vrednosti posameznega parkirnega mesta.

7. PREHODNE IN KONČNE DOLOČBE

19. člen

Pogodbe ali dogovori o uporabi, najemu ali financiranju izgradnje parkirnih prostorov sklenjene s Skupnostmi stanovalcev, prenehajo veljati z dnem uveljavitve tega pravilnika.

20. člen

Do vzpostavitve enotnega spletnega portala se razpisi javnih zbiranj ponudb in namere o sklenitvi neposrednih pogodb v



zvezi z oddajo parkirnih mest, objavljajo na spletnih straneh Mestne občine Velenje.

21. člen

Ta pravilnik začne veljati petnajsti dan po objavi v Uradnem vestniku Mestne občine Velenje.

Številka: 360-01-0011/2003-702

Datum: 9. 3. 2010

Župan Mestne občine Velenje
Srečko MEH, s.r.

Svet Mestne občine Velenje je na podlagi prvega odstavka 82. člena Zakona o javnih cestah (ZJC UPB1, Ur. l. RS, št. 33/2006, 33/2006 Odl.US: U-I-325/04-8, 45/2008, 42/2009) in 24. člena Statuta Mestne občine Velenje (UPB-1, Uradni vestnik Mestne občine Velenje, št. 15/06, 26/07 18/08) na 29. seji dne 2009 sprejel

ODLOK

o kategorizaciji občinskih cest v Mestni občini Velenje

1. člen

Ta odlok določa občinske javne ceste po njihovih kategorijah in namenu uporabe glede na vrsto cestnega prometa, ki ga prevzemajo.

2. člen

Občinske ceste se kategorizirajo na lokalne ceste (s skrajšano oznako LC) in javne poti (s skrajšano oznako JP).

Lokalne ceste v mestu Velenje se razvrstijo v naslednje podkategorije:

- na zbirne mestne ceste (s skrajšano oznako LZ);
- na mestne ceste (s skrajšano oznako LK).

3. člen

Lokalne ceste so:

- ceste med naselji v Mestni občini Velenje;
- ceste med naselji v Mestni občini Velenje in naselji v sosednjih občinah;
- ceste v mestu Velenje z uvedenim uličnim sistemom, razvrščene v podkategorije.

4. člen

Lokalne ceste (LC) med naselji v občini ter med naselji v občini in naselji v sosednjih občinah



SO:

Zap. št.	št.ceste ali odseka	Začetek ceste ali odseka	Potek ceste	Konec ceste ali odseka	Dolžina ceste v občini v m1	Namen uporabe	Preostala dolžina ceste v sosednji občini v m1
1	261010	CG I-4	Megalec - Pik - Graška gora	CRIII-696	2.177	MP	4.479
2	408010	C695	Stanovšek - Podgorje	CR II-425	2504	MP	4.974
3	410120	C410110	S.obvoz . - Velunja - MO Velenje - S.Grad.	C410100	752	MP	10.595
4	450010	G I-4	Zg. Črnova - Sp. Črnova	CGI-4	3.082	MP	1.950
5	450020	G I-4	Vinska Gora - Prelska - Lokovina	CR II-429	2543	MP	949
6	450030	CR II-429	Potočnik - Prelska	C450020	1532	MP	408
7	450040	CR II-429	Dobrna - Janškovo selo - Vinska Gora	C450020	4681	MP	2.437
8	450050	CG I-4	Paka - Lopatnik - Lipje	C450040	6807	MP	
9	450060	CG I-4	Gorica - Bevče	CG I-4	3082	MP	
10	450070	C450040	Sp.Lipje - Šalek	C450060	4666	MP	
11	450080	CG I-4	Paka - Loke - Vraček - Dobrna	CR II-429	5277	MP	5.479
12	450090	CG I-4	Paka - Paški Kozjak - Gornji Dolič	CR II-431	6314	MP	9.998
13	450100	CRIII-696	Škale - Hrastovec - Škalske Cirkovce	C261010	4512	MP	
14	450110	C450130	Konovo - Šenbric - Šmartinske Cirkovce	C450100	4257	MP	
15	450120	CRIII-696	Sopota - Plešivec	CRIII-696	4362	MP	
16	450130	CG I-4	Konovska - Škalska cesta	CRIII-696	2735	MP	
17	450140	CR II-425	Staro Velenje - Podkraj	C490500	3124	MP	
18	450150	CRIII-694	Zg. Kavče - Sp. Kavče	CRIII-694	2009	MP	
19	450160	CG I-4	Podkraj - Arnače	CRIII-694	2425	MP	3.728
20	450170	C450010	Zg. Črnova - Arnače	C450160	2267	MP	
21	450180	CRIII-694	Zg. Laze - Sp. Laze	C450170	2617	MP	
22	450190	CR II-425	Klasimica - Jezero	CRIII-696	2891	MP	
23	490500	C490330	Andraž - Podkraj pri Velenju	C408010	2949	MP	2.327
SKUPAJ LOKALNE CESTE:				m1	77.565		

5. člen

Lokalne ceste v mestu Velenje z uvedenim uličnim sistemom, razvrščene v podkategorije,

so:

- **zbirne mestne (LZ)**

Zap. št.	št.ceste ali odseka	Začetek ceste ali odseka	Potek ceste	Konec ceste ali odseka	Dolžina ceste v občini v m1	Namen uporabe	Preostala dolžina ceste v sosednji občini v m1
1	452010	C450190	Cesta Simona Blatnika	C452090	1251	MP	
2	452020	CRIII-696	Koroška cesta	C452090	672	MP	
3	452030	C452130	Šmarška cesta	C452120	923	MP	
4	452040	C452120	Stanetova cesta	CRIII-696	1086	MP	
5	452050	CG I-4	Rudarska - Prešernova cesta	C452090	626	MP	
6	452060	CRIII-696	Jenkova cesta	C452050	575	MP	
7	452070	C452090	Tomšičeva cesta	CRIII-696	833	MP	
8	452080	CRIII-694	Ljubljanska cesta	C450140	845	MP	
9	452090	CRIII-696	Cesta talcev	CR II-425	746	MP	
10	452100	CG I-4	Selo	C450130	693	MP	
11	452120	CRIII-696	Kajuhova - Konovska cesta	C450130	1181	MP	
12	452130	CG I-4	Povezna cesta	C450130	756	MP	
SKUPAJ ZBIRNE CESTE:				m1	10.187		



6. člen

- **mestne ceste (LK)**

Zap. št.	št.ceste ali odseka	Začetek ceste ali odseka	Potek ceste	Konec ceste ali odseka	Dolžina ceste v občini v m1	Namen uporabe	Preostala dolžina ceste v sosednji občini v m1
1	451030	C450060	Cesta v naselje Lipa	ZLipa 34	632	MP	
2	451070	C450060	Odcep Goriška	C450060	318	MP	
3	451110	C450070	Odcep Goriška cesta 33	ZGoriška 33	355	MP	
4	451120	C450060	Splitska cesta	ZSplitska 1	609	MP	
5	451130	C451110	Povezna cesta Goriška	C451120	52	MP	
6	451140	C450060	Povezna cesta Splitska	C451120	69	MP	
7	451150	C450070	Cesta X	C451120	539	MP	
8	451160	C450070	Cesta IX	C451150	397	MP	
9	451190	CGI-4	Koželjskega ulica	C450060	637	MP	
10	451210	C450060	Koželjskega ulica-bloki	C451190	371	MP	
11	451260	C451190	Cesta V	ZCesta V 15	353	MP	
12	451270	C451190	Sončni grič	C451260	226	MP	
13	451460	CGI-4	Cesta do Vile Herbenstien	ZVila	266	MP	
14	451480	CG I-4	Cesta do Rdeče dvorane	ZRdeča dvorana	78	MP	
15	451500	CGI-4	Cesta ob Rdeči dvorani	ZŠaleška 7	298	MP	
16	451510	CGI-4	Cesta ob Gasilskem domu	CRIII-694	240	MP	
17	451520	CRIII694	Žarova cesta	ZŽarova 25	334	MP	
18	451560	CRIII694	Cesta v Stari trg	C450140	368	MP	
19	451562	C450140	Stari trg-povezna cesta	C451560	57	MP	
20	451570	C450140	Cesta na grad	ZGrad	551	MP	
21	451580	CRIII-694	Ljubljanska cesta-pod gradom	C451570	485	MP	
22	451590	C452080	Ljubljanska cesta-Pečečnik	C451580	287	MP	
23	451600	C452080	Ljubljanska cesta-igrišče	C451580	183	MP	
24	451650	C450130	Odcep Šalek 110	ZŠalek 110	295	MP	
25	451660	C450130	Odcep Šalek 82	ZŠalek 82	407	MP	
26	451670	C452130	Cesta v Stari Šalek	ZŠalek 83	254	MP	
27	451680	C451670	Stari Šalek	ZŠalek 25	132	MP	
28	451690	CGI-4	Cesta mimo NC-Kardeljev trg	ZKardeljev trg 11	278	MP	
29	451700	CRIII696	Cesta ob pošti-Kardeljev trg	C451690	132	MP	
30	451710	C451690	Odcep Stantetova cesta 19	ZStantetova 19	292	MP	
31	451720	C451710	Odcep Kardeljev trg 10	ZKardeljev trg 10	115	MP	
32	451730	C452130	Odcep Stantetova cesta 16	ZStantetova 16	120	MP	
33	451740	C451730	Odcep Stantetova cesta 2	ZStantetova 2	214	MP	
34	451750	CRIII696	Cesta Bratov Mravljakov	ZBratov Mravljak 20	298	MP	
35	451760	C453320	Povezava Efenkova cesta	C453320	150	MP	
36	451770	CRIII696	Vodnikova cesta	ZKr.uvoz urgencia	69	MP	
37	451780	C452070	Cesta ob parkirišču Zdrav.dom	C452070	142	MP	
38	451800	C452050	Cesta ob Šaleški cesti	ZŠaleška 19a	379	MP	
39	451810	CRIII696	Odcep Prešernova cesta 8	ZPrešernova 8	152	MP	
40	451820	C452050	Odcep Prešernova cesta 1 a	ZPrešernova 1 a	168	MP	
41	451830	C452050	Cesta B. Kraigherja	ZKraigherj. 6a	138	MP	
42	451840	C452050	Povezava Prešernova - Kraigherjeva	C451830	205	MP	
43	451850	C452050	Prešernova cesta med bloki	C451840	238	MP	



44	451860	C452050	Cesta na parkirišče Standard	ZŠaleška 2c	79	MP	
45	451880	C452090	Štrbenkova cesta	ZŠtrbenkova 6	183	MP	
46	451890	C452090	Srebotnikova cesta	ZSrebotnikova 4	130	MP	
47	451900	C452090	Cesta talcev ob železniški postaji	ZKr.Gorenje IPC	279	MP	
48	451910	C452020	Cesta pod parkom	C452090	448	MP	
49	451940	C451910	Odcep Ceste pod parkom	C452020	115	MP	
50	451960	C452010	Cesta Simona Blatnika	C452020	147	MP	
51	453010	CRIII	Kersnikova cesta - spodnja	C452070	256	MP	
52	453030	C452060	Šercerjeva cesta - povezna	C453010	146	MP	
53	453040	C453060	Šercerjeva cesta - petorčki	C453050	95	MP	
54	453050	C453070	Jurčičeva cesta	CRIII696	211	MP	
55	453060	C452060	Bračičeva cesta	C453070	188	MP	
56	453070	C452070	Zidanškova cesta	C452070	240	MP	
57	453100	CRIII696	Aškerčeva cesta	C452040	391	MP	
58	453110	CRIII-696	Kersnikova cesta - zgornja	C452040	349	MP	
59	453120	C453130	Vojkova cesta	C453100	229	MP	
60	453130	CRIII-696	Stritarjeva cesta	C453140	131	MP	
61	453140	C453110	Šlandrova cesta	ZŠlandrova 2 c	395	MP	
62	453150	CRIII-696	Povezna cesta - vrtec	ZVrtec	207	MP	
63	453160	C452120	Kajuhova cesta	C453130	222	MP	
64	453170	C453150	Čufarjeva cesta	C453180	136	MP	
65	453180	C452040	Povezna Kajuhova-Stanetova	C452120	131	MP	
66	453190	C450190	Cesta za stadion	ZKr.pri MIC	300	MP	
67	453290	C452120	Gubčeva cesta	C452040	389	MP	
68	453300	C452120	Tavčarjeva cesta	C453320	287	MP	
69	453320	CRIII-696	Efenkova cesta	ZEfenkova 43	497	MP	
70	453330	C452120	Gregorčičeva cesta	C452030	402	MP	
71	453340	C453330	Odcep Gregorčičeve ceste	C453320	247	MP	
72	453360	C452130	Cesta XIV. divizije	C452030	302	MP	
73	453380	C452030	Graškogorska cesta	C452030	429	MP	
74	453410	C452420	Linhartova ulica	C452030	334	MP	
75	453420	C452120	Župančičeva ulica	ZŽupan.. 14	283	MP	
76	453440	C450130	Trubarjeva ulica	C453420	379	MP	
77	453450	C450130	Bevkova ulica	C453440	240	MP	
78	453480	C450110	Meškova ulica	C453500	103	MP	
79	453500	C450130	Malgajeva ulica	C450110	427	MP	
80	453520	C450130	Ulica Dušana Kvedra	C453540	350	MP	
81	453540	C450130	Kosovelova ulica	ZKosovelova 14	312	MP	
82	453560	C452100	Cesta na Selo - Skaza	CG I-4	367	MP	
83	453680	CRII-425	Podgorska cesta	ZLiljska 3	324	MP	
84	453690	C453680	Ulica Janka Ulriha	C408010	621	MP	
85	453700	C453680	Uriskova ulica	C453690	469	MP	
86	453790	CR II-425	Cesta v industrijsko cono	Zvhod Elektro	210	MP	
87	453800	C453680	Špeglova ulica	ZŠpeglova 44	511	MP	
88	453810	C453680	Ulica 3. julija	C453830	209	MP	
89	453820	C453680	Liljska cesta	C453840	236	MP	
90	453830	C453800	Šolnova ulica	C453820	141	MP	
91	453840	C453820	Ulica Lovra Kuharja	C453800	156	MP	
92	453890	C452130	Odcep Dom učencev	C953350	104	MP	
SKUPAJ MESTNE CESTE:				m1	25.220		



7. člen

Javne poti (JP) v mestu Velenje so:

Zap. št.	št.ceste ali odseka	Začetek ceste ali odseka	Potek ceste	Konec ceste ali odseka	Dolžina ceste v občini v m1	Namen uporabe	Preostala dolžina ceste v sosednji občini v m1
1	952010	C450060	Sončna pot	ZSončna pot 18	299	MP	
2	952020	C450060	Cesta v Bevče 44	ZCesta v Bevče 44	456	MP	
3	952040	C451030	Odcep Lipa 17	ZLipa 17	125	MP	
4	952050	C451030	Odcep Lipa 43	ZLipa 43	148	MP	
5	952080	C450060	Cesta v Bevče 15	ZCesta v Bevče 15	66	MP	
6	952090	C450060	Odcep Grobelnik	ZCesta v Bevče 6	73	MP	
7	952100	C450070	Odcep Goriška cesta 1	ZGoriš. 1	152	MP	
8	952170	C451150	Odcep Ceste X 33	ZCesta X 33	100	MP	
9	952180	C451150	Odcep Cesta X/39	ZCesta X/39	87	MP	
10	952220	C450060	Cesta OŠ Gorica	ZŠola	142	MP	
11	952230	C451190	Cesta do vrtca Gorica	ZVrtec	104	MP	
12	952280	C451270	Odcep Sončni grič 4	ZSončni grič 4	59	MP	
13	952290	C451270	Odcep Sončni grič 12	ZSončni grič 12	88	MP	
14	952300	C451270	Odcep Sončni grič 24	ZSončni grič 24	119	MP	
15	952310	C451260	Cesta VIII	ZCesta VIII 3	99	MP	
16	952320	C451260	Cesta VII	ZCesta VII 15	224	MP	
17	952330	C451260	Cesta VI	ZCesta VI 14	140	MP	
18	952340	C451190	Cesta IV	ZCesta IV 26	239	MP	
19	952350	C451190	Cesta III	ZCesta III 28	234	MP	
20	952360	C451190	Cesta II	ZCesta I 10	172	MP	
21	952362	C952360	Odcep Cesta II 29	ZCesta I 29	125	MP	
22	952363	C952360	Odcep Cesta I 36	ZCesta I 36	145	MP	
23	952410	CG I-4	Odcep Bevče	ZKr. Bevče 8-8c	100	MP	
24	952430	C451190	Odcep Cesta I 1	ZCesta I 1	143	MP	
25	952432	C952430	Odcep Cesta II 1	ZCesta II 1	59	MP	
26	952433	C952430	Odcep Cesta I 8	ZCesta I 8	80	MP	
27	952440	C451190	Odcep Cesta III	ZCesta III 1	107	MP	
28	952450	C451190	Odcep Cesta IV	ZCesta IV 2	41	MP	
29	952470	C451460	Kopališka cesta	ZKopališka 5	245	MP	
30	952520	C451520	Odcep Muršič	ZŽarova 18	76	MP	
31	952522	C451520	Odcep Zbičajnik	ZŽarova 20	50	MP	
32	952610	C452080	Odcep Ljubljanska cesta 21	ZLjubljanska 21	249	MP	
33	952620	C451580	Odcep Ljubljanska cesta 49 a	ZLjublj.c.49a	113	MP	
34	952630	C450140	Odcep Ljubljanska - Meža	ZLjubljanska 25 a	252	MP	
35	952870	C452090	Odcep Vrtec Vrtiljak	Zvrtec Vrtiljak	192	MP	
36	952920	C451910	Odcep Ceste pod parkom 38	ZCesta pod p. 38	152	MP	
37	952930	C451910	Odcep Ceste pod parkom 21	ZCesta pod p. 21	88	MP	
38	952950	C452020	Odcep Ceste pod parkom 13c	ZCesta pod p. 13c	174	MP	
39	952970	C452020	Subotiška cesta	ZSubotiška 25	260	MP	
40	952980	C452020	Gorenjska cesta	ZGorenjska 23	139	MP	
41	952990	C452020	Odcep Koroške ceste	ZKoroška 33 a	105	MP	
42	953010	C453010	Odcep Kersnikova	ZKersnikova 7	95	MP	
43	953020	C453010	Odcep Šercerjeva cesta 11	ZŠercerjeva 11	62	MP	
44	953200	C452040	Čopova cesta	ZČopova 12a	243	MP	
45	953202	C953200	Odcep Čopova	ZČopova 14	71	MP	



46	953210	CRIII696	Levstikova cesta	C452040	245	MP	
47	953220	C452040	Erjavčeva cesta	ZErjavčeva 11	257	MP	
48	953230	C452040	Odcep Jerihova cesta 34	ZJerihova 34	166	MP	
49	953232	C453230	Odcep Jerihova 26	ZJerihova 26	57	MP	
50	953240	C452040	Odcep Jerihova cesta 22	ZJerihova 22	95	MP	
51	953250	C452040	Odcep Jerihova cesta 9	ZJerihova 9	212	MP	
52	953252	C953250	Odcep Jerihova-Hojan	ZJerihova 5	68	MP	
53	953260	C453100	Odcep Aškerčeva	ZAškerčeva 28	91	MP	
54	953280	C452120	Cesta na griču	ZCesta na griču 9	249	MP	
55	953310	C453300	Finžgarjeva cesta	ZFinžgarjeva 14	185	MP	
56	953350	C453890	Prisojna cesta	C953360	190	MP	
57	953360	C452360	Odcep Prisojne ceste	ZPrisojna 14	135	MP	
58	953370	C452130	Vzporedna Efenkova cesta	ZEfenkova 48	260	MP	
59	953390	C452120	Odcep Dom krajanov Konovo	ZKonovska 21	216	MP	
60	953400	C452120	Vodovodna ulica	ZVodovodna 8	197	MP	
61	953402	C953400	Odcep Vodovodna-Lekič	ZVodovodna 7	47	MP	
62	953430	C453420	Odcep Župančičeve ulice	ZŽupančič. 22	103	MP	
63	953440	C453440	Odcep Balažic	ZTrubarjeva 4	71	MP	
64	953460	C450130	Cesta na Deberco	ZDeberca 8	602	MP	
65	953470	C450110	Odcep Šenbriška cesta 23	ZŠenbriška 23	110	MP	
66	953490	C450130	Odcep Karničnik (zbiralnica mleka)	ZŠkalska 9	55	MP	
67	953530	C453520	Odcep Ulice Dušana Kvedra	ZUl.Duš. Kvedra 2	108	MP	
68	953550	C452100	Cesta na Selo	ZKosovelova 13	90	MP	
69	953570	CG I-4	Odcep Jan	ZŠalek 74 a	214	MP	
70	953660	CRII-425	Odcep Jevšenak	ZPartizanska 41	398	MP	
71	953670	C408010	Cesta do rezervoarja	ZKr.Pokop. 7-8a	289	MP	
72	953710	C453690	Odcep Uriskova 54	ZUriskova 54	118	MP	
73	953720	C453690	Odcep Janka Ulriha 44	ZJ.Ulriha 44	110	MP	
74	953730	C953720	Odcep Pohorskega bataljona 21	ZPoh.bat. 21	103	MP	
75	953740	C953720	Toledova cesta	ZToledova 1	126	MP	
76	953750	C953752	Ulica Pohorskega bataljona	C453690	181	MP	
77	953752	CR II-425	Odcep Vrtec Pesje	Zvrtec Pesje	114	MP	
78	953760	C953750	Odcep Janka Ulriha 11	C453690	104	MP	
79	953770	C453690	Odcep Janka Ulriha 7	ZPartizanska 60	100	MP	
80	953780	C453690	Ulica Janka Vrabiča	ZJ.Vrabiča 40	334	MP	
81	953850	C452120	Odcep Sešel	ZKonovska 10	60	MP	
82	953870	C452030	Odcep Šmarška 20	ZŠmarška 20	72	MP	
83	953880	C452030	Odcep Šmarška 35	ZŠmarška 35	96	MP	
SKUPAJ MESTNE JAVNE POTI:				m1	12720		



8. člen

Javne poti (JP) v naseljih in med naselji so:

Zap. št.	št.ceste ali odseka	Začetek ceste ali odseka	Potek ceste	Konec ceste ali odseka	Dolžina ceste v občini v m1	Namen uporabe	Preostala dolžina ceste v sosednji občini v m1
1	950010	C450110	Škalske Cirkovce-Sedovnik	ZŠk.Cirkov. 13	1629	MP	
2	950020	C450100	Škalske Cirkovce-Golob-Zaljuberšek	C450120	4696	MP	
3	950022	C950020	Odcep Škalske Cirkovce 26	ZŠk.Cirkov. 26	197	MP	
4	950030	CRIII-696	Plešivec-Potočnik	C410120	1705	MP	
5	950032	C950030	Odcep Žlajfar-Bajdl	ZPlešivec8	887	MP	
6	950033	C950030	Odcep Lipnikar	ZPlešivec 43	719	MP	
7	950040	CRIII-696	Transformator-Vodušek	C450120	661	MP	
8	950050	C450120	Odcep Hlep	ZŠkale 70	375	MP	
9	950060	C410120	Odcep Tone-Pusti Potok	ZPlešivec 67	1650	MP	
10	950070	C410120	Juvan-Juvanov vrh	ZMeja SG	2754	MP	
11	950080	C450120	Miklavžin-Grebinšek	ZŠkale 63	573	MP	
12	950090	CRIII-696	Špeh-Virbnik	ZKr.Šk.81-80	1066	MP	
13	950092	C950090	Odcep Pšeničnik	ZŠkale 80 c	110	MP	
14	950100	C950090	Gasilski dom-Lazišče	ZŠkale 89	653	MP	
15	950102	C950090	Odcep Glinšek	ZŠkale 160	176	MP	
16	950110	CRIII-696	Sv. Jožef-Tašler	CRIII-696	1080	MP	
17	950112	C950110	Naselje pri pokopališču Škale	ZŠkale 59a-59d	195	MP	
18	950120	CRIII-696	Smrečnik-Poduršen	ZŠkale 38	280	MP	
19	950130	CRIII-696	Jevšnik-Breznik	C950090	389	MP	
20	950132	C950130	Odcep vrtec Škale	ZVrtec	77	MP	
21	950133	CRIII-696	Naselje Škale	ZŠkale 182	326	MP	
22	950140	C450100	Fori-Martinc	ZHrastovec 20	1026	MP	
23	950142	C450100	Tajnšek-Donik	C950140	1022	MP	
24	950150	C450100	Odcep Kovač	ZŠkale 94 i	325	MP	
25	950160	C450100	Odcep Kričnik	ZHrastovec 36	466	MP	
26	950170	C450100	Hojan-Lubela	ZKr.Kolaj.-LK	1475	MP	
27	950180	C450110	Odcep Rahne	ZŠenbric 28	455	MP	
28	950182	C450110	Odcep Matozel	ZŠenbric 44	405	MP	
29	950190	C450110	Odcep Kodre	ZŠenbric 24	557	MP	
30	950200	C450110	Odcep Povh	ZŠenbric 57	1276	MP	
31	950210	C450110	Odcep Drož	ZŠenbric 1	731	MP	
32	950220	C450130	Odcep črpališče Šenbric I.	ZŠenbric 5	289	MP	
33	950230	CGI-4	Odcep Ževart	ZPaka 44	336	MP	
34	950240	CGI-4	Odcep naselje Paka	ZPaka 40a	225	MP	
35	950250	C450090	Povh-Hribaršek	ZMeja Mislinja	880	MP	
36	950260	CGI-4	Grabnar-Bošnjak	C450090	2690	MP	
37	950262	C950260	Odcep Pušnik	ZKr.Paka 62-61a	434	MP	
38	950263	C950260	Odcep Grobelnik	ZPaka 56	599	MP	
39	950270	C450080	Avberšek-Zg.Peklenek	ZPaški Kozjak 15	1597	MP	



40	950272	C950270	Vivod-Požerinek	ZLopatnik 27	490	MP	
41	950280	C450080	Acman-Povh	C450050	1048	MP	
42	950290	CGI-4	Odcep Trbul	ZKr.Šalek 69-69a	920	MP	
43	950292	C950290	Odcep Dvoršak	ZŠalek 71	271	MP	
44	950300	C450070	Odcep Zabukovnik	ZKr.Šalek 70b-Bevče 45	435	MP	
45	950310	C450070	Odcep Safar	ZKr.Šalek 13-14	159	MP	
46	950320	C450070	Povezava Lah	C450060	1370	MP	
47	950322	C950320	Odcep cerkev Sv. Miklavž	ZBevče 15	306	MP	
48	950323	C950350	Lipje – Bevče	C950320	226	MP	
49	950330	C450060	Dom krajanov-Škrilin	C950320	712	MP	
50	950340	C450050	Odcep Trebelčnik	ZMotocross	281	MP	
51	950350	CGI-4	Nanojca-Zg.Lipje	C450070	1658	MP	
52	950352	C950350	Odcep Nanojca	ZKr.Lipje 26-26a	538	MP	
53	950353	CGI-4	Povezava Krajnc	C950350	812	MP	
54	950360	CGI-4	Odcep Simončič	ZČrnova 53c	358	MP	
55	950362	C950353	Naselje Črnova 52a-45	C950360	158	MP	
56	950363	C950360	Naselje Črnova 58-59	C950353	147	MP	
57	950370	CGI-4	Petruh-Žlebjek	ZLipje 35	910	MP	
58	950372	C950370	Odcep Pirešica 14	ZPirešica 14	251	MP	
59	950380	C450040	Podvine-Pirešica	C950370	384	MP	
60	950390	C450040	Štajner-Usar	ZVinska Gora 8	944	MP	
61	950400	C450040	Blažek-Cvikl	C450020	798	MP	
62	950410	C450020	Povezava Prelska	C950400	743	MP	
63	950420	C450020	Vas-Golak	C950430	821	MP	
64	950422	C950430	Brčan-Prelska	C950420	551	MP	
65	950430	C450020	Prelska-Meje	ZPrelska 33a	544	MP	
66	950440	C450040	Odcep Žohar	ZJanšk. selo 3b	1005	MP	
67	950450	C450050	Odcep Zajc-Vodošek	ZLovska koča	487	MP	
68	950460	C450030	Odcep križišče Košir-Vrhovšek	ZKr.Košir.-Vrh	715	MP	
69	950470	C450020	Odcep Vinska Gora 20 b	ZVinska Gora 20b	131	MP	
70	950472	C450020	Odcep Vinska Gora 46	ZVinska Gora 46	100	MP	
71	950473	C450020	Odcep Vinska Gora 59	ZVinska Gora 59	93	MP	
72	950480	C450010	Odcep Strahovnik	ZPirešica 23	434	MP	
73	950482	CG I-4	Pirešica-Zg. Črnova	C450010	833	MP	
74	950490	C450010	Odcep Juvan-Klančnik	ZPirešica 17	982	MP	
75	950492	C450010	Odcep Lesnjak	ZKr.Črnova 35b	137	MP	
76	950500	C450170	Povezava Sp. Laze	C450170	850	MP	
77	950510	C450170	Odcep Gradič	ZKapela	573	MP	
78	950520	C450160	Odcep Trnovšek	ZSilova 22	715	MP	
79	950530	C450160	Odcep Uršner	ZSilova 24	278	MP	
80	950540	C450160	Arnače-Silova	ZKr.Silova 20-20a	988	MP	
81	950550	C950540	Silova-Bunderla	C450160	418	MP	
82	950560	C450160	Gorica-Petrač	ZSilova 11	2.247	MP	
83	950562	C950560	Silova-Andraž	meja-Andraž	539	MP	



84	950570	C950560	Solak-Klančnik	ZSilova 17	869	MP	
85	950580	C450160	Pačnik-Vranjek	CRIII-694	1693	MP	
86	950582	C950580	Rovlen-Koniški vrh	C950580	1024	MP	
87	950590	C450160	Jemše-Blažič	C950560	766	MP	
88	950592	C950580	Pirnat-Sp. Arnače	C950590	813	MP	
89	950600	C450160	Borečan-Polič	ZArnače 17	273	MP	
90	950610	C450160	Odcep Arnače	ZKr.Arnače 12b-12a	177	MP	
91	950620	C450170	Pritoka-Zg.Arnače	C450160	1140	MP	
92	950630	C450180	Laze-Arnače	C950620	1438	MP	
93	950640	C450180	Anžer-Srajček	ZLaze 49	560	MP	
94	950650	C450170	Povezava Sp. Laze	C450180	804	MP	
95	950660	C450180	Odcep Povš	ZLaze 20	217	MP	
96	950670	C450170	Odcep Laze	ZKr.Laze 16g-16f	96	MP	
97	950680	CRIII-694	Odcep Podkoželj	ZKrLaze 56a-56b	186	MP	
98	950690	C450140	Podkraj-Kavče	C450150	859	MP	
99	950692	C450140	Povezava Podkraj	C950690	406	MP	
100	950700	C450140	Odcep Mezner	ZPodkraj 10f	168	MP	
101	950702	C450140	Odcep Kovač	ZPodkraj 6	166	MP	
102	950710	C450140	Odcep Sv.Jakob	ZParkir.cerkev	593	MP	
103	950730	C450140	Odcep Korošec	ZPodkraj 31a	365	MP	
104	950740	C450140	Odcep Krajček	ZPodkraj 42	267	MP	
105	950750	C408012	Pokopališče-Jemej	C450140	902	MP	
106	950752	C950750	Odcep Lampret	ZKr.Podkraj 46c-47	140	MP	
107	950770	CR II-426	Rdečnik-Špeh	C408010	1034	MP	
108	950772	C950770	Odcep Mlačnik-Postrpinjek	ZPodgorje 22	488	MP	
109	950773	C950774	Odcep Jerič	ZPodgorje 21	299	MP	
110	950774	C950772	Odcep Lilijski grič	ZRezervoar Pesje	383	MP	
111	950780	C490500	Povezava Tajnškov hrib	C408010	776	MP	792
112	950790	C490500	Povezava Šiman	C950780	874	MP	
113	950792	C950790	Odcep Pusovnik	ZPodkraj 67a	290	MP	
114	950800	CRIII-694	Sotler-Jevšek	C490500	1637	MP	
115	950810	C450150	Povezava Sp.Kavče-Zg.Kavče	C450150	691	MP	
116	950812	C950810	Odcep Šuster	ZKavče 45	443	MP	
117	950820	C450150	Odcep Honorjev breg	ZKavče 31	598	MP	
118	950830	C450150	Odcep Pečnik	ZKavče 70	150	MP	
119	950840	CRIII-696	Smonkar-Navršnik-Pronk	ZPlešivec 57 a	178	MP	
120	950850	CRIII-696	Odcep Vas - Hotonšek	ZPlešivec 17	615	MP	
121	950870	C450100	Odcep Felicijan	Zpotok	96	MP	
SKUPAJ JAVNE POTI:				m1	84.820		



9. člen

H kategorizaciji občinskih cest, določenih s tem odlokom, je bilo skladno z določbo 17. člena uredbe o merilih za kategorizacijo javnih cest (Uradni list RS, št. 48/97) pridobljeno pozitivno mnenje Direkcije Republike Slovenije za ceste št. 37162-3/2010, z dne 15.2.2010.

10. člen

Z dnem uveljavitve tega odloka preneha veljati Odlok o kategorizaciji občinskih cest (Uradni vestnik občine Velenje, št. 10/98 in 9/99).

11. člen

Ta odlok začne veljati 8 dan po objavi v Uradnem vestniku Mestne občine Velenje.

Številka: 344-04-0015/2007

Datum: 9. 3. 2010

Župan Mestne občine Velenje
Srečko MEH, s.r.

Svet Mestne občine Velenje je na podlagi 174. člena Zakona o urejanju prostora (ZureP-1, Uradni list RS, št. 110/02, 8/03, 58/03, 33/07 in 108/09), 96. in 97. člena Zakona o prostorskem načrtovanju (ZPNačrt; Uradni list RS št. 33/07, 70/08 in 108/09) ter 24. člena Statuta Mestne občine Velenje (UPB-1; Uradni vestnik Mestne občine Velenje, št. 15/06, 26/07, 18/08) na 29. seji, dne 9. 3. 2010 sprejel

ODLOK

o ugotovitvi skladnosti prostorskih aktov Mestne občine Velenje z odlokom o prostorskih sestavinah družbenega plana Mestne občine Velenje

1. člen

S tem odlokom se ugotovi skladnost obstoječih prostorskih aktov oziroma njihovih sestavin, z Odlokom o spremembah in dopolnitvah prostorskih sestavin dolgoročnega plana občine Velenje za obdobje 1986 – 2000, dopolnjen v letu 1988 in 1990 ter družbenega plana občine Velenje za obdobje 1986 - 1990 in sprememb in dopolnitev planskih aktov dela občine Žalec za območje Mestne občine Velenje - dopolnjen 2002 (v nadaljnjem besedilu: odlok o prostorskih sestavinah družbenega plana Mestne občine Velenje; Uradni vestnik Mestne občine Velenje, št. 13/2004).

2. člen

S sprejetim Odlok o prostorskih sestavinah družbenega plana Mestne občine Velenje so do sprejetja novih prostorskih aktov usklajeni naslednji prostorski akti Mestne občine Velenje in njihovi deli:

A) UREDITVENI NAČRTI:

- A.1 UN Nove Preloge (odlok je objavljen v Uradnem vestniku MOV št. 5/96, 1/02);
- A.2 UN Odlagališča pepela in produktov razžveplevanja TEŠ (odlok je objavljen v Uradnem vestniku Občine Velenje št. 7/93 in Uradnem vestniku MOV št. 7/96, 9/04,

24/07);

- A.3 UN Pokopališča Podkraj (odlok je objavljen v Uradnem vestniku Občine Velenje št.14/92 in Uradnem vestniku MOV št. 3/01);
- A.4 UN Pokopališča Škale (odlok je objavljen v Uradnem vestniku MOV št. 6/01);
- A.5 UN Pokopališča Šmartno – Velenje (odlok je objavljen v Uradnem vestniku MOV št. 3/01);
- A.6 UN začasne deponije komunalnih odpadkov (odlok je objavljen v Uradnem vestniku Občine Velenje št.11/89 in Uradnem vestniku MOV št. 7/98, 10/05, 22/07, 14/09);
- A.7 UN za centralne predele mesta Velenje (odlok je objavljen v Uradnem vestniku Občine Velenje št. 7/93, 4 / 9 4 , 11/94 in Uradnem vestniku MOV št. 4/97, 4/99, 9/99, 2/01, 21/04, 26/06, 8/08, 8/09, 14/09);
- A.8 UN Grajski hrib II. faza – za del območja R4/6 (odlok je objavljen v Uradnem vestniku Občine Velenje št. 16/91);
- A.9 UN Grajski hrib – območje skakalnic (odlok je objavljen v Uradnem vestniku Občine Velenje št. 9/88 in Uradnem vestniku MOV št. 22/07);
- A.10 UN Stari Šalek (odlok je objavljen v Uradnem vestniku MOV št. 5/96);
- A.11 UN Kamnolom Selo (odlok je objavljen v Uradnem vestniku MOV št. 14/96);
- A.12 UN Kamnolom Paka (odlok je objavljen v Uradnem vestniku MOV št. 8/97).

B) ZAZIDALNI NAČRTI:

- B.1 ZN Obrtne, servisne in stan. cone Stara vas (odlok je objavljen v Uradnem vestniku Občine Velenje št. 8/93 in Uradnem vestniku MOV št. 1/99, 22/06, 22/07);
- B.2 ZN kompleks ob železniški progi v Velenju (odlok je objavljen v Uradnem vestniku Občine Velenje št. 11/92 in Uradnem vestniku MOV št. 5/99, 10/99);
- B.3 ZN Staro Velenje (odlok je objavljen v Uradnem vestniku Občine Velenje št. 2/88, 8/92, 1/93 in Uradnem vestniku MOV št. 5/95, 4/01, 26/06);
- B.4 ZN Trebuša – varianta 2 (odlok je objavljen v Uradnem vestniku Občine Velenje št. 8/89, 2/90 in Uradnem vestniku MOV št. 2/96, 13/06);
- B.5 ZN Šalek – območje Kavčič (odlok je objavljen v Uradnem vestniku Občine Velenje št. 15/90 in Uradnem vestniku MOV št. 9/04);
- B.6 ZN Velenje – vzhod, sprememba (odlok je objavljen v Uradnem vestniku Občine Velenje št. 10/86);
- B.7 ZN Selo – 1. faza (odlok je objavljen v Uradnem vestniku Občine Velenje št. 3/89, 8/89 in Uradnem vestniku MOV št. 3/00, 6/02);
- B.8 ZN Gorica – vzhod, razširitev (odlok je objavljen v Uradnem vestniku Občine Velenje št. 8/91 in Uradnem vestniku MOV št. 6/09);
- B.9 ZN Lipa – zahod (odlok je objavljen v Uradnem vestniku MOV št. 2/03, 12/09);
- B.10 ZN Lipa – vzhod (odlok je objavljen v Uradnem vestniku MOV št. 15/03, 17/04, 01/08);
- B.11 ZN Selo - stanovanjska gradnja (odlok je objavljen v Uradnem vestniku MOV št. 1/03, 2/05, 22/06, 22/07, 14/09);
- B.12 ZN Lubela – vrtičkarsko naselje (odlok je objavljen v



Uradnem vestniku MOV št. 16/96, 14/97);
B.13 ZN Trebuša – vzhod (odlok je objavljen v Uradnem vestniku MOV št. 20/04, 15/06).

C) LOKACIJSKI NAČRTI:

- C.1 LN razširitev deponije premoga TEŠ (odlok je objavljen v Uradnem vestniku Občine Velenje št. 8/86);
- C.2 LN Rekreativsko območje „Jezero“ v Velenju (odlok je objavljen v Uradnem vestniku MOV št. 20/05, 2/07, 18/08);
- C.3 LN Stari jašek (odlok je objavljen v Uradnem vestniku MOV št. 20/05, 21/05, 30/06, 1/08, 6/09);
- C.4 LN Stara vas – sever (odlok je objavljen v Uradnem vestniku MOV št. 9/06);
- C.5 LN Vinska gora 2 (odlok je objavljen v Uradnem vestniku MOV št. 11/07).

D) PROSTORSKI UREDITVENI POGOJI:

- D.1 PUP 01 - KS Vinska gora (odlok je objavljen v Uradnem vestniku MOV št. 3/08-UPB-1 in 20/09);
- D.2 PUP 02 - KS Škale - Hrastovec in Konovo -del (odlok je objavljen v Uradnem vestniku Občine Velenje št. 16/88, 9/93 in Uradnem vestniku MOV št. 1/02, 6/04, 19/04, 26/06, 4/07, 20/09);
- D.3 PUP 03 - KS Plešivec, Cirkovce, Paka in Bevče (odlok je objavljen v Uradnem vestniku Občine Velenje št. 8/91, 9/93 in Uradnem vestniku MOV št. 1/02, 5/03, 19/04, 20/05, 24/07, 3/08, 11/08, 25/09);
- D.4 PUP 04 - za odprti prostor planske celote 04 (odlok je objavljen v Uradnem vestniku MOV št. 2/98, 1/02, 19/04, 25/09);
- D.5 PUP 04 - za dele mesta Velenje (odlok je objavljen v Uradnem vestniku MOV št. 22/06-UPB-1, 4/07, 3/08);
- D.6 PUP 05 - naselja Kavče, Podkraj (zahodni del), Zabrd, Podgorje in Tajna (odlok je objavljen v Uradnem vestniku Občine Velenje št. 11/88, 9/93 in Uradnem vestniku MOV št. 1/02, 19/04, 26/06, 6/08, 25/09);
- D.7 PUP 06 – naselja Arnačeter razložena naselja Ložnica, Silova in Laze (odlok je objavljen v Uradnem vestniku Občine Velenje št. 11/88, 9/93 in Uradnem vestniku MOV št. 1/02, 6/04, 19/04, 13/06, 25/09);
- D.8 PUP Gorica v Velenju (odlok je objavljen v Uradnem vestniku MOV št. 4/99, 1/02, 20/05, 26/06, 12/09);
- D.9 PUP za območje urejanja S4/1 – Konovo v Velenju (odlok je objavljen v Uradnem vestniku Občine Velenje št. 14/92 in Uradnem vestniku MOV št. 11/02);
- D.10 PUP za območje urejanja S4/3 Šmartno - Velenje in del območja urejanja G4/3 (odlok je objavljen v Uradnem vestniku MOV št. 22/06-UPB-1, 4/07);
- D.11 PUP za območje urejanja S4/4, nad Stanetovo cesto v Velenju (odlok je objavljen v Uradnem vestniku MOV št. 22/06, 3/08);
- D.12 PUP za območje urejanja S4/5, Stara vas v Velenju (odlok je objavljen v Uradnem vestniku MOV št. 15/95, 6/01, 11/06);
- D.13 PUP za območje urejanja S4/6, Pesje v Velenju (odlok je objavljen v Uradnem vestniku MOV št. 15/95, 5/00, 4/07);
- D.14 PUP za območje urejanja S4/8, Podkraj v Velenju (odlok

- je objavljen v Uradnem vestniku MOV št. 17/95, 3/00, 8/00, 13/06, 20/09);
- D.15 PUP za območje urejanja S4/9a, Za gradom v Velenju (odlok je objavljen v Uradnem vestniku MOV št. 2/01, 14/09);
- D.16 PUP za sanacijo degradiranega prostora v občini Velenje (odlok objavljen v Uradnem vestniku MOV št. 62/95).

3. člen

Vsi prostorski izvedbeni načrti navedeni v 2. členu tega odloka, v poglavjih A, B in C, veljajo do sprejetja novega občinskega podrobnega prostorskega načrta za posamezno območje obravnave.

4. člen

Vsi prostorski akti (prostorski ureditveni pogoji) navedeni v 2. členu tega odloka, v poglavju D, veljajo do sprejetja Občinskega prostorskega načrta – izvedbeni del, za območje Mestne občine Velenje.

5. člen

Vsi prostorski akti navedeni v 2. členu tega odloka so na vpogled na Uradu za okolje in prostor Mestne občine Velenje in na Upravni enoti Velenje. Besedila odlokov o prostorskih izvedbenih aktih so na vpogled tudi na spletnih straneh Mestne občine Velenje.

6. člen

Ta odlok začne veljati osmi dan po objavi v Uradnem vestniku občine Velenje.

Številka: 015-02-0002/2010-300

Datum: 9. 3. 2010

Župan Mestne občine Velenje
Srečko MEH, s.r.

Svet Mestne občine Velenje je na podlagi 96. člena Zakona o prostorskem načrtovanju (Uradni list RS, št. 33/07, 70/08 in 108/09) ter 109. člena Poslovnika Mestne občine Velenje (UPB-1, Uradni vestnik Mestne občine Velenje, št. 15/06 in 22/08) na svoji 29. seji, dne 9. 3. 2010 sprejel

ODLOK

o prostorskih ureditvenih pogojih za območje planske celote 01; Krajevna skupnost Vinska gora (PUP 01)

(Uradno prečiščeno besedilo)

I. UVODNE DOLOČBE

1. člen

S tem odlokom se sprejmejo prostorski ureditveni pogoji za območje planske celote 01; Krajevna skupnost Vinska gora (PUP 01) na območju Mestne občine Velenje (v nadaljnjem besedilu - PUP 01). Sestavni del odloka o PUP 01 je kartografska dokumentacija, ki jo je izdelal Urad za okolje in prostor Mestne občine Velenje pod številko 350-03-0002/2002-



300/KD, aprila 2005.

2. člen

Prostorski ureditveni pogoji planske celote 01 določajo:

- območje obravnave PUP 01 (mejo planske celote 01);
- splošna merila in pogoje za prostorsko urejanje območja;
- vrste dopustnih dejavnosti;
- vrste dopustnih gradenj oziroma drugih del;
- vrste dopustnih objektov glede na namen;
- funkcionalna in oblikovna merila in pogoje;
- merila in pogoje za gradnjo infrastrukturnih objektov in obveznosti priključevanja na objekte in omrežja javne infrastrukture;
- merila in pogoje za varstvo okolja, ohranjanja narave, varstva kulturne dediščine in trajnostno rabo naravnih dobrin;
- merila in pogoje v zvezi z gradnjo in vzdrževanjem objektov;
- vrste prostorskih ukrepov;
- podatke o varovanju in omejitvah po posebnih predpisih;
- varovalne pasove objektov gospodarske javne infrastrukture;
- končne določbe.

3. člen

Meja planske celote 01, ki jo obravnava odlok o PUP 01 je določena v Odloku o spremembah in dopolnitvah prostorskih sestavin dolgoročnega plana občine Velenje za obdobje 1986 - 2000, dopolnjen v letu 1988 in 1990, ter družbenega plana občine Velenje za obdobje 1986 - 1990 in sprememb in dopolnitev planskih aktov dela občine Žalec za območje Mestne občine Velenje - dopolnjen 2002 (Uradni vestnik Mestne občine Velenje, št. 13/2004) v nadaljnjem besedilu: odlok o SDPS MOV. Meja je prikazana tudi na kartografski dokumentaciji, ki je sestavni del odloka o PUP 01 iz 1. člena tega odloka.

4. člen

(1) Obravnavano območje z oznako PUP 01, ki se ureja na podlagi prostorskih ureditvenih pogojev, vključuje:

- stavbna zemljišča znotraj ureditvenih območij naselij;
- stavbna zemljišča zunaj ureditvenih območij naselij;
- najboljša kmetijska zemljišča;
- druga kmetijska zemljišča;
- kmetijska zemljišča v ureditvenem območju naselij;
- zemljišča varovanih gozdov;
- zemljišča lesno proizvodnih gozdov;
- vodne površine;
- ureditvena območja naselij;
- varovana območja kulturne dediščine in ohranjanja narave;
- območja varstvenih pasov vednih virov.

(2) Sestavni del planske celote 01 so tudi naslednja ureditvena območja naselij:

Janškovo selo, Lipje 1, Lipje 2, Lipje 3, Lipje 4, Lipje 5 (del), Lipje 6, Lipje 7, Lopatnik 2, Prelska 1, Prelska 2, Vinska gora 1, Vinska gora 2 in Vinska gora 3.

II. SPLOŠNA MERILA IN POGOJI ZA PROSTORSKO UREJANJE OBMOČJA

5. člen

Gradnja znotraj poselitvenih območjih - stavbnih zemljišč

(1) Stavbna zemljišča znotraj in izven ureditvenih območij so razvidna iz kartografske dokumentacije v merilu M - 1:5000, ki je opisana v 1. členu tega odloka.

(2) Na vseh stavbnih zemljiščih na območju planske celote 01 (na poselitvenih območjih), so dopustne novogradnje stanovanjskih objektov, novogradnje počitniških objektov ter zidanic, gradnja poslovnih, obrtnih, trgovskih, servisnih, turistično-rekreacijskih objektov in objektov centralnih dejavnosti. Dopustne so dozidave, prizidave, nadzidave, adaptacije, rušitve dotrajanih objektov, rekonstrukcije in spremembe namembnosti obstoječih objektov ali dela teh objektov. Dopustna je gradnja zahtevnih, manj zahtevnih, nezahtevnih, enostavnih objektov, vzdrževanje, investicijsko vzdrževanje, rekonstrukcije in novogradnja gospodarske javne infrastrukture ter vse gradnje in dela povezana z varstvom okolja, ohranjanja narave, varstva kulturne dediščine in trajnostne rabe naravnih dobrin.

(3) Na pretežno nezazidanih stavbnih zemljiščih na JV delu na ureditvenem območju naselja Vinska gora 2, je izdelan in sprejet Lokacijski načrt Vinska gora 2 v katerem so določeni vsi pogoji in merila za gradnjo in ostale posege v prostor.

(4) Na nezazidanih stavbnih zemljiščih, kjer je nezazidano stavbno zemljišče kot kompleks parcel večji od 1500 m². je potrebno predhodno izdelati posebne strokovne podlage za nameravano pozidavo celotne površine (lokacijski preizkus), za katere daje soglasje Urad za okolje in prostor Mestne občine Velenje. Posebne strokovne podlage v katerih morajo biti določene lokacije predvidenih objektov, velikost objektov, cestna in komunalna infrastruktura vključno z dovozi do objektov ter velikost in oblika gradbenih parcel, služijo kot strokovna podlaga za lokacijski del projektov za pridobitev gradbenega dovoljenja.

(5) Za vse gradnje na stavbnih zemljiščih, razen za gradnjo enostavnih objektov, si mora investitor pred pridobitvijo gradbenega dovoljenja pridobiti posebne strokovne podlage (lokacijski preizkus), za katere mora izdati soglasje Urad za okolje in prostor Mestne občine Velenje.

6. člen

Gradnje zunaj poselitvenih območjih – stavbnih zemljišč

(1) Zunaj poselitvenih območij so dopustne gradnje objektov, če:

- a/ neposredno služijo kmetijski oziroma gozdarski dejavnosti, upravljanju voda, športu in rekreaciji zunaj poselitvenih območij, pridobivanju mineralnih surovin in izkoriščanju drugih naravnih virov, kakor tudi objektov, ki služijo varnosti državljanov in njihovega premoženja, obrambi ter varstvu pred naravnimi in drugimi nesrečami;
- b/ gre za prometne in energetske objekte gospodarske javne infrastrukture, objekte telekomunikacijskih omrežij in drugih zvez, objekte sončnih elektrarn in ostalih alternativnih virov energije, kakor tudi če gre za druge javne infrastrukturne in proizvodne objekte, ki zaradi tehničnih, tehnoloških, okoljskih in drugih značilnosti niso primerni v poselitvenih območjih;
- c/ gre za rekonstrukcije, adaptacije in nadomestne gradnje



- zakonito zgrajenih objektov, pri čemer se lahko spreminja njihovo namembnost ali zmogljivost, če spremembe ne ovirajo dejavnosti iz točke a/ tega odstavka;
- d/ gre za funkcionalne zaokrožitve komunalno opremljenih območij ter dopolnilne gradnje objektov, ki pomenijo zaokrožitve in sanacijo posamičnih skupin objektov zunaj poselitvenih območij;
- e/ gre za objekte, ki so namenjeni dopolnilni dejavnosti, ki se opravlja ob kmetijski dejavnosti ali je z njo v neposredni zvezi.

(2) Zunaj območij stavbnih zemljišč (na območjih najboljših kmetijskih zemljiščih, na drugih kmetijskih zemljiščih in na gozdnih zemljiščih) je dopustna le gradnja objektov iz 1. odstavka tega člena na podlagi mnenj in soglasij pristojnih ustanov. Gradnja teh objektov ni dopustna, če je gradnja v nasprotju z merili in pogoji za varstvo okolja, ohranjanja narave, varstva kulturne dediščine in trajnostne rabe naravnih dobrin. Dopustna je gradnja sončnih elektrarn in drugih objektov za izkoriščanje alternativnih in obnovljivih virov energije, skladno z zakonskimi določili in podzakonskimi akti s področja urejanja prostora in področja uporabe kmetijskih in gozdnih zemljišč Republike Slovenije.

(3) Zunaj območij stavbnih zemljišč gradnja objektov brez gradbenega dovoljenja ni možna, razen izjem iz 10. člena tega odloka.

III. VRSTE DOPUSTNIH DEJAVNOSTI

7. člen

(1) Na območjih stavbnih zemljiščih (poselitvenih območjih) v planski celoti 01 so dopustne naslednje dejavnosti:

- stanovanjska dejavnost,
- gospodarska dejavnost,
- poslovna dejavnost,
- obrtna dejavnost,
- trgovska dejavnost,
- servisna dejavnost,
- turistična dejavnost,
- športna dejavnost,
- rekreacijska dejavnost,
- centralna dejavnost (šolstvo, vzgoja, izobraževanje, uprava, itd.),
- dejavnost gospodarske javne in ostale infrastrukture,
- druge dejavnosti.

(2) Glede dopustnosti drugih dejavnosti na obravnavanem območju na podlagi soglasja za posamezen poseg v prostor odloča Urad za okolje in prostor Mestne občine Velenje z izdajo soglasja na predviden poseg v prostor.

IV. VRSTE DOPUSTNIH GRADENJ OZIROMA DRUGIH DEL

8. člen

(1) Na območjih stavbnih zemljiščih (poselitvenih območjih) v planski celoti 01 so dopustne naslednje gradnje oziroma druga dela:

- a/ Novogradnje (zahtevni objekti, manj zahtevni, nezahtevni in enostavni objekti);
- b/ Dozidave in nadzidave obstoječih objektov;

- c/ Rekonstrukcije obstoječih objektov;
- d/ Gradnja objektov gospodarske javne in ostale infrastrukture;
- e/ Spremembe namembnosti obstoječih objektov ali dela objekta;
- f/ Vzdrževanje in investicijsko vzdrževanje obstoječih objektov;
- g/ Odstranitve oziroma porušitve obstoječih objektov;
- h/ Dela za lastne potrebe;
- i/ Dela v zvezi z urejanjem javnih površin;
- j/ Dela v javno korist;
- k/ Dela v zvezi s splošno rabo naravnih dobrin;
- l/ Postavitev nepremičnih oglaševalnih objektov;

(2) Podrobnejše pogoje in merila za gradnjo oziroma postavitve nezahtevnih in enostavnih objektov določa Uredba o vrstah objektov glede na zahtevnost (Uradni list RS št. 37/08) – v nadaljevanju kratko Uredba.

(3) Rekonstrukcija objekta predstavlja izvedbo del, ki spreminjajo tehnične značilnosti obstoječega objekta in prilagajajo objekt spremenjeni namembnosti ali spremenjenim potrebam oziroma izvedba del, s katerimi se bistveno ne spremeni velikost, spreminjajo pa se njegovi konstrukcijski elementi, zmogljivost ter izvedejo druge njegove izboljšave, pri čemer pri stavbah ne gre za bistveno spremembo v zvezi z velikostjo, če se njena prostornina ne spremeni za več kakor 10 %.

(4) Sprememba namembnosti je izvedba del, ki niso gradnja in zaradi katerih tudi ni potrebna rekonstrukcija, predstavljajo pa takšno spremembo namena objekta ali njegovega dela, da se povečajo vplivi objekta na okolico.

(5) Stavbna zemljišča zunaj ureditvenih območij naselij, najboljša in druga kmetijska zemljišča ter gozdovi s posebnim pomenom, varovalni in lesno proizvodni gozdovi so razvidni iz kartografske dokumentacije v M 1:5000, iz 1. člena tega odloka.«

V. VRSTE DOPUSTNIH OBJEKTOV GLEDE NA NAMEN

9. člen

(1) Novogradnje objektov glede dopustnih dejavnosti iz 5. člena tega odloka so dopustne na stavbnih zemljiščih, kjer to omogoča oblikovanost terena in velikost razpoložljive parcele. Novi objekti ne smejo imeti motečih vplivov na okoliške objekte, oziroma bivalne in delovne pogoje v njih.

(2) Dozidave, nadzidave in spremembe namembnosti obstoječih objektov ali dela obstoječega objekta so dopustne pod enakimi pogoji, kot veljajo za novogradnje.

(3) Sprememba namembnosti obstoječih gospodarskih objektov in počitniških objektov v stanovanjske namene je dopustna.

(4) Dopustna je odstranitev oziroma porušitev obstoječih objektov (dotrajanih, nefunkcionalnih, poškodovanih, idr.).

(5) Na celotnem območju planske celote 01 je dopustna gradnja objektov in naprav gospodarske javne infrastrukture in



objektov, naprav komunalne infrastrukture, športnih, vadbenih in turističnih objektov, objektov centralnih dejavnosti in objektov lokalnega značaja (lokalno cestno omrežje in naprave, omrežje telekomunikacij in zvez, male hidroelektrarne, lovske kočice na gozdnih zemljiščih, melioracije in regulacije vodotokov, objekti za preprečevanje in sanacija plazov, itd.), skladno z usmeritvami prostorskih sestavin planskih aktov Mestne občine Velenje.

(6) Na celotnem območju planske celote 01 (na stavbnih zemljiščih) je dopustna gradnja nezahtevnih in enostavnih objektov. Podrobnejši pogoji in merila za gradnjo nezahtevnih in enostavnih objektov so določena v Uredbi.

10. člen

Gradnja nezahtevnih in enostavnih objektov

(1) Gradnja nezahtevnih in enostavnih objektov je dopustna le ob upoštevanju pogojev in meril iz Uredbe.

(2) Na varovanih območjih kmetijskih in gozdnih zemljišč, je dopustna gradnja brez gradbenega dovoljenja, če so izpolnjeni naslednji pogoji:

- da gre za gradnjo oziroma postavitev hlevskega izpusta, kašče, kozolca in senika v skladu z določbami iz Uredbe in da ležijo znotraj 20 metrskega pasu, ki obkroža grajeno območje kmetije, če na grajenem območju kmetije zaradi premajhne razpoložljive površine takšnega objekta ni mogoče postaviti in se predhodno pridobi mnenje pristojne kmetijske svetovalne službe, iz katerega izhaja, da je takšen objekt nujno potreben za obratovanje kmetije (pogojno zazidljivo območje kmetije);
- da gre za gradnjo oziroma postavitev čebelnjaka, gozdne učne poti, grajene gozdne vlake, poljske poti, ribnika kot vodnega zajetja, vrtine ali vodnjaka, krmišča, molzišča, ograje za pašo živine, rastlinjaka in gozdne ceste v skladu z določili iz Uredbe;
- da gre za gradnjo začasnega objekta, namenjenega prireditvam, če so izpolnjeni pogoji določeni v Uredbi in če takšna prireditev ne traja več kot petnajst dni, po končani prireditvi pa se takšen objekt odstrani in vzpostavi prejšnje stanje."

VI. FUNKCIONALNA IN OBLIKOVNA MERILA IN POGOJI

11. člen

Tipologija zazidave

(1) Tipologija za novogradnje, dozidave in nadzidave obstoječih objektov za področje planske celote 01 ni posebej predpisana. Obravnavani objekti naj se prilagodijo tipologiji okoliških objektov, glede na značilnosti lokalne graditeljske tradicije, glede na naklon strehe in smer slemena, glede na etažnost objekta, izbor gradbenih materialov ki so uporabljeni za strehi in fasadi ter glede na merila in proporce arhitekturnih elementov;

(2) Dopustne so tudi drugačne oblikovne rešitve, ki se nanašajo na površino, tlorisna razmerja, naklon streh in smer slemena novogradnje, dozidave ali nadzidave, vendar le ob predhodni izdelavi posebnih strokovnih podlag (lokacijskega preizkusa),

za katere si mora investitor pridobiti soglasje Urada za okolje in prostor Mestne občine Velenje.

12. člen

Velikost in zmogljivost objektov

(1) Tlorisna velikost novogradenj, dozidav, nadzidav in rekonstrukcij obstoječih objektov ni predpisana, potrebno pa je upoštevati nekatere pogoje in merila, ki se nanašajo na velikost objektov, etažnoststanovanjskih objektov in počitniških objektov. Etažnost objektov naj ne presega etažnosti K+P+N (IP) klet+pr itličje+nadstropje ali izkoriščeno podstrešje. Dopustna je nižja etažnost ali pritličen objekt, tudi brez kletne etaže, povečanje etažnosti pa je dopustno le v izjemnih lokacijskih razmerah, ki jih s soglasjem potrdi Urad za okolje in prostor Mestne občine Velenje. Objekti naj se po velikosti čim bolj približajo gabaritom obstoječe zazidave, prav tako naj te gabarite ne presegajo dozidave in nadzidave obstoječih objektov.

(2) Zmogljivosti posameznih novogradenj, dozidav in nadzidav in ostalih objektov niso posebej predpisane, vendar novi objekti ne smejo bistveno poslabšati bivalnih pogojev sosednjih objektov.

13. člen

Oblikovanje zunanje podobe objektov

Pri oblikovanju zunanje podobe dopustnih gradenj na območju planske celote 01 je potrebno upoštevati priporočila, pogoje in merila:

- a/ Pri novogradnjah je potrebno upoštevati značilnosti lokalne graditeljske tradicije;
- b/ Lociranje in oblikovanje novogradenj je potrebno podrediti dominantam naselja (cerkev, grad, pomembno drevo) tako v pogledu gabarita, volumna, oblikovanja in vedut;
- c/ Strehe naj bodo prilagojene streham okoliških objektov. Priporočena je simetrična dvokapna oblika strehe, v naklonu od 35-45 stopinj. Izjemoma so dopustne so tudi druge oblike streh, ob predhodni pridobitvi soglasja Urada za okolje in prostor Mestne občine Velenje;
- d/ Kritina naj bo v temnih tonih (črna, rjava, temno siva, opečna) ali barvah naravnih materialov. Kritine svetlih tonov ali drugih barv niso dopustne;
- e/ Pri objektih z dvokapnimi strehami naklonov od 35-45 stopinj, je višina kolenčnega zidu v izkoriščenem podstrešju lahko višine max. 1,00 m;
- f/ Smer glavnega slemena naj poteka vzporedno s plastnicami terena oziroma mora biti usklajena z obstoječo zasnovno zaselka ali gruče hiš, ki je tipična za poselitveni vzorec;
- g/ Pri gradnji dozidav k obstoječim objektom je potrebno upoštevati, da mora biti dozidan del objekta fizično in funkcionalno povezan z obstoječim objektom, lahko tudi kot zaključena funkcionalna enota s posebnim samostojnim vhodom. Višinski gabarit naj bo enak gabaritu obstoječega objekta ali nižji. Kritina dozidave mora biti enaka, kot je kritina dozidanega objekta. Pri gradnji dozidav, je potrebno upoštevati pogoje in merila glede maksimalne etažnosti, višina dozidave pa ne sme presegala višine sosednjih objektov, ki so v bližini manj kot 20 m. Izjemoma je v pasu 20 m (merjeno od fasade obstoječega objekta, ki je nadzidan), je lahko višinski gabarit tudi višji od sosednjih objektov, če se ne poslabšuje bivalnih pogojev sosednjih



- objektov in če si pridobi investitor nadzidave soglasje lastnikov sosednjih parcel v pasu 20 m od obstoječega nadzidanega objekta;
- h/ Gospodarska poslopja kot novogradnje so lahko samostojne ali dozidane obstoječim objektom. Dozidava ne sme višinsko presegati osnovnega objekta. Streha dozidave naj bo po naklonu, kritini in oblikovnih značilnostih enaka obstoječi strehi dozidanega objekta;
- i/ Objekt s spremenjeno namembnostjo mora ostati arhitektonsko skladen z obstoječim objektom ali obstoječo zazidavo v neposredni bližini;
- j/ Za gradnjo nezahtevnih in enostavnih objektov so pogoji in merila predpisani v Uredbi. Pri oblikovanju teh objektov se morajo upoštevati arhitekturne značilnosti lokalne graditeljske tradicije;
- k/ Pri gradnji gospodarske javne infrastrukture ni posebnih oblikovnih pogojev. Po gradnji objektov in naprav teh objektov, je potrebno po izgradnji, stanje na terenu sanirati v prvotno stanje pred posegom oziroma ga estetsko izboljšati;
- l/ Pri oblikovanju objektov mobilne telefonije je potrebno pri gradnji oziroma postavitvi servisnih objektov upoštevati oblikovne značilnosti okoliških objektov. Postavitev kovinskih oziroma plastičnih kontejnerjev ni dopustna.«

14. člen

Legaj objektov na zemljišču

Pogoji in merila lociranja novogradenj, dozidav, nadzidav obstoječih objektov, gradnjo enostavnih in nezahtevnih objektov v območjih brez izrazite gradbene črte okoliških objektov so naslednji:

- zazidana bruto tlorisna površina novogradnje (skupaj z dozidavo) ne sme presegati 50% površine gradbene parcele, ob upoštevanju odmikov iz naslednjih alinej tega člena odloka;
- odmik objekta mora biti od najbližje točke sosednje parcele najmanj 4,00 m;
- odmik objekta mora biti minimalno 8,00 m od sosednjega objekta, razen v primeru gradnje enostavnega ali nezahtevnega objekta in ko ob večji bližini ne nastopajo motilne posledice za bivalno okolje na sosednji parceli. V tem primeru si mora investitor pridobiti soglasje lastnika sosednjega zemljišča;
- dopusten je odmik objekta od najbližje točke sosednje parcele tudi manjši od 4,00 m, vendar ne manj kot 1,50 m, če se s tem strinja lastnik sosednje parcele. V tem primeru si mora investitor novogradnje pridobiti soglasje lastnika sosednje parcele;
- izjemoma je dopusten odmik novogradnje od najbližje točke sosednje parcele tudi od 0,00 m do 1,50 m, pod pogojem, da si investitor novogradnje pridobi dokazilo o pravici graditi (lastninska, stvarna ali obligacijska pravica). V tem izjemnem primeru si mora investitor pridobiti tudi soglasje Urada za okolje in prostor Mestne občine Velenje;
- odmik objekta od javne ceste oziroma poti ne sme biti manjši kot 5,00 m od zunanega roba hodnika za pešce oziroma vsaj 6,00 m od roba cestišča, v kolikor to ni predvideno za rekonstrukcijo ali razširitev. Pri tem je potrebno upoštevati elemente cest, hodnikov za pešce in kolesarskih stez ki jih predpisujejo zakonski predpisi. Dopustni so tudi manjši

odmiki, vendar le pod pogojem, da si investitor predvidene gradnje predhodno na podlagi lokacijskega preizkusa pridobi soglasje pristojnega upravljavca ceste oziroma javne poti;

- odmiki objekta od objektov gospodarske javne infrastrukture in varovanih območij so opredeljeni v Zakonu o graditvi objektov in drugih področnih predpisih. V primeru vodovoda, kanalizacije, toplovoda oziroma vročevoda, voda, namenjenega telekomunikacijskim storitvam, vključno s kabelskim razdelilnim sistemom in drugih vodov za določeno vrsto gospodarske javne službe lokalnega pomena oziroma v javno korist, razen priključkov nanje, pa znaša varovalni pas 3,00 m, merjeno od osi voda, če drug predpis ne določa drugače;
- površina dozidave oz. prizidave objekta praviloma ne sme presegati 80% tlorisne zazidane površine obstoječega objekta. Zagotovljeni morajo biti odmiki od sosednjih objektov in objektov iz prejšnjih alinej tega člena odloka. Bivalni pogoji sosednjih objektov se ne smejo poslabšati;
- odmik cestnega priključka na javno občinsko cesto od meje sosednjega zemljišča, če je njegova širina do 3,00 m, njegova dolžina pa do 30,00 m in je pridobljeno soglasje upravljavca takšne ceste, je lahko minimalno 1,00 m (brez soglasja lastnika sosednje parcele). Odmik je lahko tudi manjši, pod pogojem da si investitor cestnega priključka pridobi soglasje lastnika sosednje parcele;
- gradnja ograj je dopustna skladno z merili in pogoji iz Uredbe. Dopustna je postavitev ograj tudi na parcelno mejo, vendar le ob soglasju lastnikov sosednjih parcel.

15. člen

Ureditev okolice objektov

Pri ureditvi okolice objektov je potrebno upoštevati naslednja merila in pogoje:

- ureditev okolice objekta mora biti določena v projektu za pridobitev gradbenega dovoljenja in izvedena skladno s tem projektom;
- obvezna je ureditev kanalizacijskega omrežja novogradnje, dozidave ali nadzidave in odvoda meteornih vod, skladno z zakonskimi predpisi;
- prepovedano je odvajanje meteornih vod na površine gospodarske javne infrastrukture, še posebej na površine javnih cest;
- dovozi in hišni priključki, ki se navezujejo na sistem gospodarske javne infrastrukture (cestno infrastrukturo) morajo biti ustrezno tlakovani (v primeru navezave na asfaltirane ceste), oziroma ustrezno utrjeni;
- okolica objektov naj bo urejena skladno z obstoječo kulturno krajino obravnavanega območja;
- namestitve novih nepremičnih oglaševalnih mest na javnih površinah in na zemljiščih v zasebni lasti, ki so večja od 1,00 m², je mogoče le ob predhodnem soglasju Urada za okolje in prostor Mestne občine Velenje.

16. člen

Stopnja izkoriščenosti zemljišča

(1) Nove parcele je dopustno pozidati predvsem z stanovanjskimi, obrtnimi, poslovnimi, servisnimi, trgovskimi in ostalimi dopustnimi objekti - novogradnjami, največ do 50 % (bruto tlorisna površina novogradenj). K bruto dopustni površini



novogradenj se ne štejejo dovozi in tlakovane površine na parceli.

(2) Skupaj z dozidavami je dopustna stopnja izkoriščenosti parcele največ 60 % ob upoštevanju določil (odmikov) iz 14. člena tega odloka.

(3) Stopnja izkoriščenosti posamezne parcele je lahko tudi večja, še posebej v primerih gradnje infrastrukturnih objektov in objektov komunalne infrastrukture (parkirišča, proizvodni objekti, objekti centralnih dejavnosti, parki, trgovski objekti, poslovni objekti, obrtni objekti posebni objekti in dejavnosti), vendar le ob pridobitvi predhodnega soglasja Urada za okolje in prostor Mestne občine in mnenj upravljavcev javne infrastrukture, ki se nahaja na obravnavanem območju.

17. člen

Velikost in oblika parcel

(1) Parcela je zemljišče, sestavljeno iz ene ali več zemljiških parcel ali njihovih delov, na katerem stoji oziroma na katerem je predviden objekt in na katerem so urejene površine, ki služijo takšnemu objektu oziroma je predvidena ureditev površin, ki bodo služile takšnemu objektu.

(2) Parcela mora biti sposobna za gradnjo, v primeru pogojnih primernih tal za gradnjo je potrebno pred pričetkom gradnje pridobiti geotehnične pogoje v zvezi z načrtovano gradnjo.

(3) Velikost posameznih parcel naj bistveno ne odstopa od okoliških parcel. Velikost parcele za gradnjo stanovanjskih, poslovnih, obrtnih, gospodarskih, trgovskih, gostinskih objektov in objektov centralnih dejavnosti je minimalno 400 m², ob upoštevanju dopustne stopnje izkoriščenosti zemljišča in predpisanih odmikov objektov od sosednjih parcel iz 14. člena tega odloka. Izjemoma je zaradi lokacijskih razmer dopustna tudi manjša površina parcele, vendar si mora investitor v fazi pridobivanja gradbenega dovoljenja predhodno pridobiti soglasje Urada za okolje in prostor Mestne občine Velenje.

(4) Velikost gradbene parcele za gradnjo počitniškega objekta je minimalno 300 m², ob upoštevanju, ob upoštevanju dopustne stopnje izkoriščenosti zemljišča in predpisanih odmikov objektov od sosednjih parcel iz 14. člena tega odloka. Izjemoma je zaradi lokacijskih razmer dopustna tudi manjša površina parcele, vendar si mora investitor v fazi pridobivanja gradbenega dovoljenja predhodno pridobiti soglasje Urada za okolje in prostor Mestne občine Velenje.

(5) Obstojećih gradbenih parcel ni mogoče deliti na manjše gradbene parcele, če z delitvijo oziroma novo parcelacijo, ne nastanejo nove gradbene parcele, ki ustrezajo kriterijem iz prejšnjih dveh odstavkov tega člena, glede velikosti parcel, in če na njih ni mogoče zgraditi novogradnje (geometrično preozke oz. predolge parcele), z upoštevanjem odmikov iz 14. člena tega odloka.

18. člen

Druga merila in pogoji za graditev objektov in izvedbo drugih del

(1) V kolikor se bo v predvidenih objektih na območju PUP 01 opravljala dejavnost proizvodnje in prometa živil, zdravstvena,

vzgojna, izobraževalna ali nastanitvena dejavnost (domovi) ali na območju urejala javna vodooskrba je potrebno pridobiti projektne pogoje in soglasja k projektnim rešitvam pristojne zdravstvene inšpekcije.

(2) Nove transformatorske postaje se postavijo praviloma v sklopu novih objektov oziroma se oblikujejo v skladu s tipologijo objektov na obravnavanem območju.

(3) Male hidroelektrarne se oblikujejo v skladu s tipologijo objektov na obravnavanem območju.

(4) Lokacija za postavitve spominskega obeležja naj bo izbrana na podlagi podrobne urbanistične presoje prostora tako, da se s postavitvijo dopolnjuje javni prostor in ne ovira prometa.

(5) Gradnja oziroma postavitve baznih postaj mobilne telefonije (antene, servisni objekti, itd.) na celotnem obravnavanem območju je dopustna le ob predhodno pridobljenem soglasju Urada za okolje in prostor Mestne občine Velenje.

(6) Namestitve novih nepremičnih oglaševalnih mest na javnih površinah in na zemljiščih v zasebni lasti, je mogoče le ob predhodnem soglasju Urada za okolje in prostor Mestne občine Velenje.

(7) Za ureditev centra naselja Vinska gora (območje podružnične osnovne šole, VVZ, večnamenske dvorane, trgovine in gostinskega objekta z okolico) je potrebno izdelati posebne strokovne podlage oziroma lokacijski preizkus, ki bo osnova za obnovo obstoječih objektov in gradnjo novih objektov na tem območju. Na posebne strokovne podlage mora izdati soglasje Urad za okolje in prostor Mestne občine Velenje.

VII. MERILA IN POGOJI ZA GRADNJO INFRASTRUKTURNIH OBJEKTOV IN OBVEZNOST PRIKLJUČEVANJA NA OBJEKTE IN OMREŽJA JAVNE INFRASTRUKTURE

19. člen

Komunalna infrastruktura

(1) Za komunalno opremljenost stavbnega zemljišča oziroma gradbene parcele skrbi investitor.

(2) Vsi stanovanjski, proizvodni, centralni, poslovni, obrtni, gostinski, trgovski in turistični objekti morajo biti priključeni na obstoječo oziroma novozgrajeno gospodarsko javno infrastrukturo (javni vodovod, kanalizacijo, električno omrežje).

(3) Komunalne odpadne vode iz objektov se morajo speljati v javno kanalizacijo ali individualno čistilno napravo. Izjemoma je dopustna za zbiranje odpadnih vod nepropustna greznica na izpraznjevanje, brez izpusta v okolico. Gradnja pretočnih greznic z izpustom v ponikalnico je prepovedana.

(4) Kjer obstaja ali je v gradnji novi vodovod ali kanalizacija, mora biti vsa nova in dopolnilna gradnja priključena v skladu s pogoji upravljavca komunalne infrastrukture. Vodovodi morajo biti zgrajeni iz atestiranih materialov.

(5) Kjer ni javnega vodovoda, mora investitor zgraditi vodnjak



ali zajetje v skladu s pogoji pooblaščenih strokovnih služb.

(6) Vse garaže morajo biti opremljene z lovilcem olj.

(7) Odplake iz gospodarskih poslopij (gnojnica ali gnojevka) se ne sme odvajati v kanalizacijo, ampak v vodotesno gnojno jamo oziroma jamo za gnojevko. Gnoj mora biti skladiščen tako, da bo preprečeno onesnaževanje površinskih in podtalnih vod. Gnojišča, gnojne jame, in jame za gnojevko morajo biti zgrajene skladno s predpisi za tovrstne objekte.

(8) Drenažne vode, površinske žive vode in neonesnažene meteorne vode s streh in utrjenih površin, je potrebno ločeno odvajati v površinske odvodnike ali vodotoke.

20. člen

Prometna infrastruktura

(1) Pri določanju lokacije novih objektov je potrebno za vsak objekt zagotoviti dostop in dovoz na javno cesto ali javno pot in si prizadevati, da ima več objektov skupen priključek na javno cesto.

(2) Odmiki objektov od cest so določeni v 14. členu tega odloka. pri dimenzioniranju cest in javnih poti je potrebno upoštevati veljavna zakonska določila in normative.

(3) V rezervatih novih prometnic in prometnic, ki so predvidene za rekonstrukcijo, kot to določajo prostorske sestavine družbenega plana Mestne občine Velenje, je na obstoječih objektih dovoljeno opravljati le vzdrževalna dela. V varovalnih pasovih ostalih obstoječih prometnic so dovoljene novogradnje, dozidave, nadzidave in spremembe namembnosti obstoječih objektov le pod pogoji upravljavca ceste. Soglasje upravljavca ceste je potrebno tudi v primerih, ko se v varovalnem pasu gradijo dovozni priključki na cesto, postavljajo ograje, gradijo oporni zidovi in sadijo žive meje.

(4) Dovozi in priključki na cestno mrežo morajo biti urejeni tako, da se z njimi ne ovira ali ogroža promet in varnost v prometu, ter da se ne poškoduje cesta ali ostali cestni objekti.

(5) Gradnja mostov in cest v območju vodotokov, ne sme posegati v pretočni profil vodotoka. Varnost pred stoletnimi vodami mora biti zagotovljena z minimalno 50 cm višine nad nivojem stoletnih vod.

21. člen

Energetska infrastruktura

(1) Za gradnjo objektov v koridorjih obstoječih in predvidenih prenosnih daljnovodov (visokonapetostno omrežje) je potrebno pridobiti pisno soglasje upravljavca daljnovoda. Za vse objekte (novogradnje, nadzidave, dozidave objektov namenjenih za stalno ali začasno bivanje ter za pomožne objekte), ki posegajo v elektroenergetske koridorje obstoječih oziroma predvidenih daljnovodov, je potrebno predložiti dokazilo pooblaščen organizacije, da niso prekoračene mejne vrednosti velikosti elektromagnetnega sevanja, kot to določajo predpisi.

(2) Gradnja objektov v koridorjih obstoječih in predvidenih 10 kV in 20 kV vodov ni možna. Vsi posegi v koridorjih obstoječih in predvidenih daljnovodov so možni le s soglasjem upravljavca

daljnovoda.

(3) Električno nizkonapetostno omrežje in omrežje javne razsvetljave naj se v strnjenih naseljih in v ureditvenih območjih naselij izvaja podzemno.

(4) Na območjih, ki so predvidena za gradnjo novih objektov in območjih, kjer je napetost nezadostna, je potrebno izvesti ojačitve obstoječega omrežja in zagotoviti lokacije za nove transformatorske postaje in trase za priključne SN vode.

(5) Priključki objektov na električno omrežje so možni v skladu s predpisi.

(6) Javno razsvetljavo ob cestah je potrebno graditi v skladu s predpisi.

22. člen

Telekomunikacijska infrastruktura

(1) Telefonsko omrežje in omrežje kablanskega razdelilnega sistema (televizija, internetne kablanske povezave, itd.), se bo izvajalo na osnovi posebnih projektov za izgradnjo tega omrežja, ki morajo biti skladni s predpisi.

(2) Pri določanju trase in same izvedbi telekomunikacijske infrastrukture je potrebno upoštevati odmike oziroma zaščitne ukrepe, ki jih predpiše upravljavec, upoštevana pa mora biti tudi vsa zakonodaja in standardi iz tega področja.

(3) Gradnja oziroma postavitve baznih postaj mobilne telefonije (antene, servisni objekti, itd.) na celotnem obravnavanem območju je dopustna le ob predhodno pridobljenem soglasju Urada za okolje in prostor Mestne občine Velenje.

23. člen

Ogrevanje objektov

Ogrevanje obstoječih in predvidenih objektov in naprav je predvideno individualno za vsak objekt posebej. Pri izbiri načina ogrevanja naj se uporabljajo sistemi, ki čimmanj onesnažujejo okolje (plin, elektrika, sončna energija, lesna biomasa, itd.). Vse nove naprave in sistemi za ogrevanje morajo biti atestirani in skladni s predpisi. Dopustno je daljinsko ogrevanje za več objektov v samostojnem sistemu.

24. člen

Ravnanje z odpadki

(1) Zbiranje in ravnanje z odpadki predpisuje poseben občinski odlok. Potrebno je upoštevati vsa določila iz tega odloka.

(2) Na posameznih območjih se skladno z občinskimi predpisi locira ekološke otoke na primernih dostopnih mestih za ločeno zbiranje odpadkov.

25. člen

Pokopališča

Za vsa območja pokopališč, kjer je predvidena širitev, je potrebno izdelati občinski podroben prostorski načrt, ki mora biti izdelan skladno z zakonskimi določili.



VIII. MERILA IN POGOJI ZA VARSTVO OKOLJA, OHRANJANJA NARAVE, VARSTVA KULTURNE DEDIŠČINE IN TRAJNOSTNO RABO NARAVNIH DOBRIN

26. člen

(1) Pri celotnem gospodarjenju s prostorom (kmetijstvo, gozdarstvo, prenova, obnova, novogradnje, vzdrževalni ukrepi vodnega gospodarstva, agro in hidromelioracije, vzdrževanje objektov, ohranjanje narave, itd.) je potrebno upoštevati naslednja merila pogoje in načela:

- ohranja naj se krajinski vzorec naravnih prvin okolja;
- ohranja naj se krajinsko - oblikovana struktura rabe prostora (razmerje kmetijske rabe, naselij, stavbnih zemljišč in gozda) ter zaščiti gozdni rob;
- dovoljene so vse vrste posegov za izboljšanje okolja (sancije plazov, preprečevanje erozije idr.);
- sanacije degradacij, ki so nastale zaradi novogradenj ali drugih posegov v prostor so obvezne;
- vsi posegi v prostor morajo biti izvedeni na način, ki sledi strukturnim značilnostim obstoječega prostora in obstoječi rabi prostora, ter upošteva naravne vire in značilnosti prostora (materiali, vegetacija, značilne smeri in oblika regulacij in melioracij). Za večje sanacijske ukrepe morajo biti izdelani projekti sanacij;
- vsi novi posegi v prostor (sanacijski in drugi) ne smejo dodatno degradirati okolja ali pa morajo biti degradacije predvidene in sproti, takoj sanirane;
- stanovanjska območja je potrebno zaščititi pred prekomernim hrupom, skladno z veljavnimi predpisi o ravneh hrupa v bivalnem in delovnem okolju;
- za gradnjo obrtnih, trgovskih, gostinskih in poslovnih objektov na območju pretežne stanovanjske gradnje, je potrebno skladno z zakonskimi določili pridobiti v fazi postopka za pridobitev gradbenega dovoljenja presojo vplivov na okolje, predvsem glede hrupa v bivalnem okolju;
- nujna je sanacija vseh divjih odlagališč odpadkov v osnovno namembnost zemljišča.

27. člen

Merila in pogoji urejanja kmetijskih zemljišč

(1) Vsi posegi (agrooperacije) na kmetijskih zemljiščih, še posebej na območju najboljših kmetijskih zemljišč, morajo biti izvedeni na podlagi izdelanih strokovnih podlag. Pri izvajanju agrooperacij naj se ohranjajo posamezna drevesa, živice ter v največji možni veri izkoristijo obstoječi odvodniki.

(2) Na opredeljenih območjih naravne in kulturne dediščine je potrebno ohraniti obstoječo rabo kmetijskih površin.

(3) Skladno z razvojem sadjarstva v Mestni občini Velenje, je na obravnavanem območju možna ureditev intenzivnih sadovnjakov.

(4) Posegi v prostor na najboljših kmetijskih zemljiščih morajo biti skladni s Pravilnikom o kriterijih za prostorsko načrtovanje prostorskih ureditev in posegov v prostor na najboljših kmetijskih zemljiščih zunaj območij naselij (Uradni list RS št. 0071-135/2007).

28. člen

Merila in pogoji urejanja gozdnih zemljišč

(1) Gozdovi se urejajo z določili Zakona o gozdovih in gozdnogospodarskim načrtom za Mestno občino Velenje.

(2) Goloseki se smejo izvajati le v primerih spreminjanja gozda v kmetijska zemljišča in v primeru tras koridorjev javne infrastrukture, kjer niso možne druge izpeljave tras. Pri takšnih posegih je obvezna ureditev gozdnih robov. Na opredeljenih območjih naravne in kulturne dediščine goloseki niso dovoljeni.

(3) Melioracije gozdnih zemljišč se naj na opredeljenih območjih izvajajo skladno z gozdnogospodarskim načrtom. Pogozdovanja naj praviloma upoštevajo vegetacijo, značilno za okoliško gozdno združbo, kar še posebej velja za opredeljena območja naravne in kulturne dediščine.

(4) Posebej so v okviru gozdnih zemljišč opredeljeni varovalni gozdovi (gozdovi z omejeno možnostjo gospodarjenja). V teh gozdovih so prepovedani goloseki in krčitve, dovoljena so le izvajanja sanacijskih ukrepov, ki so določena z gozdnogospodarskim načrtom.

(5) Za vse posege v gozdna zemljišča je potrebno predhodno soglasje pristojne službe za urejanje gozdov. Urejanje prostora za obrambo in zaščito se ureja na podlagi predpisov s tega področja.

29. člen

Merila in pogoji za varovanje vodnih virov

(1) Da bi se zavarovali vodni viri pred onesnaženjem, je pri posegih v varnostne pasove varovanja vodnih virov potrebno upoštevati določila občinskega odloka o varstvenih pasovih vodnih virov in pogoje upravljalca vodnih virov.

(2) Za vse posege in gradnje v varstvenih pasovih vodnih virov daje pogoje in soglasja pristojna organizacija - upravljalca vodnih virov za oskrbo s pitno vodo Mestne občine Velenje.

(3) Na območjih varnostnih pasov vodnih virov je prepovedano površine polivati z gnojnicami oziroma gnojevko ter odpadnimi vodami iz greznic.

(4) Varovati je potrebno vse vodne vire, tudi tiste z manjšo izdatnostjo (zajeti in nezajeti), ki nimajo določenega varnostnega pasu.

(5) Obvezna je ohranitev in obnavljanje obstoječih hišnih vodnjakov.

30. člen

Merila in pogoji za varstvo vodotokov

(1) Vodotoke na obravnavanem območju je potrebno urediti tako, da bodo območja stavbnih zemljišč in ureditvenih območij naselij varna pred visokimi vodami. V varovalnem pasu vodotoka ne sme biti zgrajen noben objekt, ki bi oviral prehod ob vodotoku. Za vse posege na vodotokih je potrebno predhodno izdelati posebne strokovne podlage in pridobiti soglasje pristojne organizacije, ki je odgovorna za upravljanje z vodotoki.

(2) Vse manjše regulacije in druge ureditve vodotokov, morajo



biti urejene tako, da ne spreminjajo naravne oblikovanosti vodotoka. Uporabljeni materiali in obsaditev nove struge vodotoka mora biti oblikovno in po vrstah izbrane vegetacije enaka naravni.

(3) Za gradnje v območjih voda je potrebno upoštevati področne predpise.

(4) Za varstvo voda je potrebno:

- sanirati obstoječe vire onesnaženja;
- upoštevati predpise za zaščito pred onesnaženjem površinskih voda;
- zagotoviti merilna mesta za avtomatsko vzorčenje odpadnih voda;
- zagotoviti združevanje iztokov odpadnih voda;
- zagotoviti izgradnjo kanalizacije čistilnih naprav.

(5) Gradnje, ki bi lahko trajno ali začasno vplivale na vodni režim ali stanje voda, se lahko izvedejo samo na podlagi vodnega soglasja.

(6) Kanaliziranje ali prekrivanje vodotokov je prepovedano. Dovoljeno je na krajših razdaljah, ki omogočajo dostop ali prehod preko vodotok v primerih, da gre za objekte javne gospodarske infrastrukture (mostovi, propusti na javnih cestah oziroma poteh).

31. člen

Merila in pogoji za varstvo narave

(1) Na območju PUP 01, ki se ureja na podlagi tega odloka, so opredeljena naslednja območja naravnih vrednot:

Evid. št.	Ime	Zvrst	Status
739	Gonžarjeva peč	geomorf	NVLP
740	Temnjaški vrelec	hidr	NVLP
5683	Osrečnikova Zvoninca	geomorfp	NVLP

Obrazložitev oznak:

geomorf - geomorfološka površinska naravna vrednota,
 geomorfp - geomorfološka podzemeljska naravna vrednota,
 hidr - hidrološka naravna vrednota,
 NVLP - naravna vrednota lokalnega pomena

(2) Pri načrtovanju gradenj na varovanih območjih naravne vrednote, se upoštevajo usmeritve, izhodišča in pogoji za varstvo naravnih vrednot in zavarovanih območij ter ohranjanje biotske raznovrstnosti navedeni v strokovnem gradivu Naravovarstvene smernice za spremembe in dopolnitve prostorskih sestavin dolgoročnega plana Mestne občine Velenje, št. naloge 01-III-4/4-O-04 (Zavod Republike Slovenije za varstvo naravne, območna enota Celje, februar 2004), ki so priloga temu odloku in se hranijo na Uradu za okolje in prostor Mestne občine Velenje. Varstveni režimi za varovanje naravnih vrednot, ki so navedeni v strokovnih podlagah so obvezno gradivo za pripravo projekta za pridobitev gradbenega dovoljenja na varovanih območjih.

32. člen

Merila in pogoji za varstvo kulturne dediščine

(1) Na območju PUP 01, ki se ureja na podlagi tega odloka, so opredeljena naslednja območja in objekti kulturne dediščine:

Arheološka dediščina

Ev. št.	Ime	Ev. št. (1999)	Valor.	Status	Legra na DKN 5
234/01	Vinska gora - Arheološko najdišče Spodnje Lipje	K2.06	KD	-	Š 36

Sakralna stavbna dediščina

Ev. št.	Ime	Ev. št. (1999)	Valor.	Status	Legra na DKN 5
274/01	Vinska gora - Cerkev sv. Janeza Krstnika	K3.10	KS	5	Š 36,37



Profana stavbna dediščina

Ev. št.	Ime	Ev. št. (1999)	Valor.	Status	Legra na DKN 5
275/01	Črnova - Dvor Dobrova	K4.01	KS	-	Š 36
236/01	Črnova - Hiša Črnova 11	K5.05	KD	-	Š 47
237/01	Črnova - Hiša Črnova 13	K5.06	KD	-	Š 47
238/01	Črnova - Kašča na domačiji Črnova 13	K5.07	KD	-	Š 47
239/01	Črnova - Hiša Črnova 20	K5.08	KD	-	Š 47
240/01	Črnova - Gosp. poslopje na domačiji Črnova 20	K5.09	KD	-	Š 47
241/01	Črnova - Sušilnica za sadje na domačiji Črnova 20	K5.10	KD	-	Š 47
243/01	Lipje - Zidanica na domačiji Lipje 5	K5.12	KD	-	Š 36
11148	Lipje - Domačija Lipje 29	K5.13	KD	-	Š 36
370/99	Lipje - Hiša Lipje 29	K5.14	KS	6	Š 36
244/01	Lipje - Domačija Lipje 32	K5.15	KD	-	Š 36
245/01	Lipje - Hiša Lipje 32	K5.16	KS	-	Š 36
246/01	Lipje - Zidanica Lipje 33	K5.17	KS	-	Š 36
261/01	Prelska - Gosp. poslopje na domačiji Prelska 5	K5.32	KD	-	Š 47
262/01	Prelska - Hiša Prelska 42	K5.33	KS	-	Š 47
269/01	Vinska gora - Domačija Vinska gora 7	K5.41	KD	-	Š 37
270/01	Vinska gora - Hiša Vinska gora 23	K5.42	KD	-	Š 37
271/01	Vinska gora - Kozolec na domačiji Vinska gora 23	K5.43	KS	-	Š 37
272/01	Vinska gora - Domačija Vinska gora 24	K5.44	KD	-	Š 36,37
273/01	Janškovo selo - Mlin na domačiji Vovk	K5.46	KD	-	Š 38

(2) Za vse posege v območjih ali na objektih razglašeni kot kulturna dediščina velja, da se morajo izvajati v sodelovanju s pooblaščenno organizacijo za varstvo kulturne dediščine, ki predpiše pogoje in izda soglasje.

33. člen

Merila in pogoji za protipožarno zaščito

Pri načrtovanju gradenj je potrebno zagotoviti:

- pogoje za varen umik ljudi, živali in premoženja;
- potrebne odmike med objekti v skladu z veljavnimi predpisi ali potrebno protipožarno ločitev objektov, s čimer bodo zagotovljeni pogoji za omejevanje širjenja ognja ob požaru;
- prometne in delovne površine za interventna vozila;
- vire za zadostno oskrbo z vodo za gašenje, zagotovitev hidrantnega omrežja v skladu s predpisi;
- površine za potrebe evakuacije.

IX. MERILA IN POGOJI V ZVEZI Z GRADNJO IN VZDRŽEVANJEM OBJEKTOV

34. člen

(1) Na območju PUP 01 je dopustno vzdrževanje obstoječih objektov, izvajanje rednih vzdrževalnih del, investicijskih vzdrževalnih del in vzdrževalnih del v javno korist.

(2) Vzdrževanje objekta je izvedba del, s katerimi se ohranja objekt v dobrem stanju in omogoča njegova uporaba, obsega pa redna vzdrževalna dela, investicijska vzdrževalna dela, in vzdrževalna dela v javno korist.

(3) Redna vzdrževalna dela pomenijo izvedbo manjših popravil in del na objektu ali v prostorih, ki se nahajajo v objektu, kot so prepleskanje, popravilo vrat, oken, zamenjava poda, zamenjava stavbnega pohištva, s pohištvom enakih dimenzij in podobno ter s katerimi se ne spreminja zmogljivosti, velikost, namembnost in zunanji videz objekta.

(4) Investicijska vzdrževalna dela pomenijo izvedbo popravil, gradbenih, inštalacijskih in obrtniških del ter izboljšav, ki sledijo napredku tehnike, z njimi pa se ne posega v konstrukcijo objekta in tudi ne spreminja njegova zmogljivosti, velikosti, namembnosti in zunanjega videza, inštalacije, napeljave, tehnološke naprave in oprema pa se posodobijo oziroma izvedejo druge njihove izboljšave.

(5) Vzdrževalna dela v javno korist pomenijo izvedbo takšnih vzdrževalnih in drugih del, za katera je v posebnem zakonu ali predpisu, izdanem na podlagi takšnega posebnega zakona določeno, da se z namenom zagotavljanja opravljanja določene vrste gospodarske javne službe lahko spremeni tudi zmogljivost objekta in z njo povezana njegova velikost.

(6) Nezahtevni in enostavni objekti zgrajeni na območju PUP 01 na podlagi Uredbe, morajo biti redno vzdrževani.



X. VRSTE PROSTORSKIH UKREPOV

35. člen

Zakonita predkupna pravica občine

Zakonita predkupna pravica občine na območju PUP 01 je opredeljena z Odlokom o predkupni pravici občine na nepremičninah (Odlok objavljen v Uradnem vestniku Mestne občine Velenje št. 10/03) v Zakona o ohranjanju narave in v Zakonu o gozdovih.

36. člen

Komasacija

(1) Komasacija se uvede z namenom, da se z novim lastniškim stanjem omogoči racionalno načrtovanje in izvedba z občinskim načrtom predvidene prostorske ureditve.

(2) Komasacija se uvede, če to predlagajo lastniki zemljišč na območju prostorskega akta (komasacijsko območje), ki imajo v lasti najmanj 67% površine zemljišča na predvidenem komasacijskem območju. Vsa zemljišča na območju izdelanega prostorskega akta se vključijo v komasacijski sklad.

(3) Vsa druga določila glede komasacije zemljišč so predpisana v Zakonu o urejanju prostora (Uradni list RS, št. 110/02, 8/03, 58/03 in 33/07).

37. člen

Vrste prepovedi iz prostorskega ukrepa

(1) Na območju PUP 01 ni prepovedi:

- parcelacije zemljišč;
- prometa z nepremičninami,
- urejanja trajnih nasadov,
- spreminjanja prostorskih aktov in
- izvajanja gradenj.

XI. PODATKI O VAROVANJU IN OMEJITVAH PO POSEBNIH PREDPISIH

38. člen

Vrste varovanih območij

(1) Če ni s posebnimi predpisi določeno drugače, so varovana območja na območju PUP 01:

- a) Po predpisih, ki urejajo upravljanje z morjem, celinskimi in podzemnimi vodami in z njimi določenih varstvenih območij (vodovarstvena območja in območja kopalnih voda) in ogroženih območij (poplavna, plazovita in erozijska območja) ter po predpisih, ki urejajo rabo voda in upravljanje z vodnimi in priobalnimi zemljišči, zemljišča, ki segajo:
 - v primeru morja 25 m od meje vodnega zemljišča morja,
 - v primeru celinskih voda 1. reda 15 m od meje vodnega zemljišča tekoče oziroma stoječe vode in
 - v primeru celinskih voda 2. reda 5 m od meje vodnega zemljišča tekoče oziroma stoječe vode.
- b) Po predpisih, ki urejajo kmetijstvo, zemljišča, ki so primerna za kmetijsko obdelavo in so z mejo določena v izvedbenih prostorskih aktih, razen zemljišč, na katerih so grajena območja kmetij.
- c) Po predpisih, ki urejajo gozdarstvo, zemljišča, na katerih je gozd ali so kot gozdna zemljišča z mejo določena v

izvedbenih prostorskih aktih, lahko pa tudi kot varovalni gozdovi in gozdovi s posebnim namenom, katerih meje so razvidne iz akta o njihovi razglasitvi.

- d) Po predpisih, ki urejajo rudarstvo, zemljišča, na katerih oziroma pod katerimi je rudniški prostor, katerega meje so razvidne iz:
 - akta o pridobitvi rudarske pravice za raziskovanje mineralne surovine in akta o pridobitvi rudarske pravice za izkoriščanje mineralne surovine.
- e) Po predpisih, ki urejajo naravna zdravilna sredstva, zemljišča, katerih meje so razvidne iz:
 - akta o razglasitvi naravnega zdravilnega sredstva in
 - akta o določitvi varstvenega območja naravnega zdravilišča.
- f) Po predpisih, ki urejajo ohranjanje narave, zemljišča, katerih meje so razvidne iz:
 - akta o določitvi naravne vrednote, ekološko pomembnega območja in posebnega varstvenega območja,
 - akta o zavarovanju naravnega spomenika, strogega naravnega rezervata ali naravnega rezervata,
 - akta o zavarovanju narodnega, regijskega ali krajinskega parka in
 - akta o začasnem zavarovanju dela narave v času njegove veljavnosti.
- g) Po predpisih, ki urejajo varstvo kulturne dediščine, zemljišča, katerih meje so razvidne iz:
 - registra kulturne dediščine,
 - akta o razglasitvi kulturnega spomenika in
 - akta o začasni razglasitvi za kulturni spomenik, v času njegove veljavnosti.
- h) Po predpisih, ki urejajo letalstvo, zemljišča, na katerih je območje izključne rabe letališča, vzletišča oziroma infrastrukturnega objekta navigacijskih služb zračnega prometa ter zemljišča, nad katerimi je na podlagi predpisov, ki urejajo letalstvo, določeno območje nadzorovane rabe in območje omejene rabe.
- i) Po predpisih, ki urejajo področje obrambe.
- j) Po predpisih, ki urejajo varstvo pred naravnimi in drugimi nesrečami.

(2) Soglasja, ki jih morajo investitorji pridobiti pred začetkom gradnje, če leži zemljišče, na katerem naj bi bil zgrajen objekt v območju, ki je z aktom oziroma predpisom o zavarovanju opredeljeno kot varovano območje, razen pri varovanem območju iz 2. točke prejšnjega odstavka, so:

- a) Pri varovanem območju iz 1. točke prejšnjega odstavka vodno soglasje, ki ga v skladu s predpisi, ki urejajo vode, izda ministrstvo, pristojno za upravljanje z vodami.
- b) Pri varovanem območju iz 3. točke prejšnjega odstavka soglasje, ki ga v skladu s predpisi, ki urejajo gozdove in gozdarstvo, izda Zavod za gozdove Slovenije.
- c) Pri varovanem območju iz 4. točke prejšnjega odstavka soglasje, ki ga v skladu s predpisi, ki urejajo rudarstvo, izda ministrstvo, pristojno za rudarstvo.
- d) Pri varovanem območju iz 5. točke prejšnjega odstavka soglasje, ki ga v skladu s predpisi, ki urejajo naravna zdravilna sredstva, izda upravljavec naravnega zdravilnega sredstva.
- e) Pri varovanem območju iz 6. točke prejšnjega odstavka naravovarstveno soglasje, ki ga v skladu s predpisi, ki urejajo ohranjanje narave, izda ministrstvo, pristojno za ohranjanje narave.



- f) Pri varovanem območju iz 7. točke prejšnjega odstavka ustrezen kulturno-varstveni akt, ki ga v skladu s predpisi, ki urejajo varstvo kulturne dediščine, izda krajevno pristojna organizacijska enota Zavoda za varstvo kulturne dediščine.
- g) Pri varovanem območju iz 8. točke prejšnjega odstavka predhodno soglasje, ki ga v skladu s predpisi, ki urejajo letalstvo, izda Uprava Republike Slovenije za civilno letalstvo.
- h) Pri varovanem območju iz 9. točke prejšnjega odstavka predhodno soglasje, ki ga v skladu s predpisi, ki urejajo obrambo, izda ministrstvo, pristojno za obrambo oziroma njegov sektor za civilno obrambo.
- i) Pri varovanem območju iz 10. točke prejšnjega odstavka soglasje, ki ga v skladu s predpisi, ki urejajo varstvo pred naravnimi in drugimi nesrečami izda Uprava Republike Slovenije za zaščito in reševanje.

XII. VAROVALNI PASOVI OBJEKTOV GOSPODARSKE JAVNE INFRASTRUKTURE

39. člen

Vrste varovalnih pasov

(1) Če ni s posebnim predpisom določeno drugače so varovalni pasovi objektov gospodarske javne infrastrukture na območju PUP 01 naslednji:

- varovalni pasovi prometne infrastrukture,
- varovalni pasovi nihalnih žičnic, krožnih žičnic in žičnic, ki pozimi delujejo kot vlečnice,
- varovalni pasovi elektroenergetske infrastrukture,
- varovalni pasovi prenosnega in distribucijskega plinovodnega omrežja,
- varovalni pasovi vodovoda, kanalizacije, toplovoda oziroma vročevoda, vodov, namenjenih telekomunikacijskim storitvam, vključno s kablenskimi razdelilnimi sistemom in drugih vodov, ki služijo določeni vrsti gospodarske javne službe lokalnega pomena oziroma so v javno korist.

(2) Soglasja, ki jih morajo investitorji pridobiti pred pričetkom gradnje, če leži zemljišče, na katerem naj bi bil zgrajen objekt (tudi enostaven objekt), v varovalnem pasu, so soglasja oziroma dovoljenja, ki jih v skladu s predpisi, ki urejajo obratovanje objektov gospodarske javne infrastrukture, izdajo upravljavci teh objektov.

40. člen

Širine varovalnih pasov

Če ni s posebnimi predpisi določeno drugače, znaša varovalni pas posameznih objektov gospodarske javne infrastrukture na vsaki strani :

1. Cestna infrastruktura

- | | |
|----------------------------|------|
| - avtoceste | 40 m |
| - hitre ceste | 35 m |
| - glavne ceste | 25 m |
| - regionalne ceste | 15 m |
| - lokalne ceste | 10 m |
| - zbirne mestne ceste | 10 m |
| - mestne ceste | 8 m |
| - javne poti | 6 m |
| - državne kolesarske steze | 5 m |
| - javne poti za kolesarje | 3 m |

Varovalni pas se meri od zunanega roba cestnega sveta na vsako stran.

2. Elektroenergetska infrastruktura

- varovalni pas prenosnega elektroenergetskega daljnovoda nazivne napetosti 400 kV in 220 kV je 25 m,
- varovalni pas prenosnega elektroenergetskega daljnovoda nazivne napetosti 110 kV je 15 m,
- varovalni pas prostozračnega distribucijskega elektroenergetskega voda nazivne napetosti 10/20 kV je 10 m,
- varovalni pas kabliiranega distribucijskega elektroenergetskega voda nazivne napetosti je 10/20 kV je 5 m, merjeno od osi posameznega voda na vsako stran.

3. Plinovodno omrežje

- varovalni pas prenosnega plinovoda z obratovalnim tlakom 16 bar in več je 100 m,
- varovalni pas distribucijskega plinovoda z obratovalnim tlakom manjšim od 16 bar in večjim od 1 bar je 30 m,
- varovalni pas drugega distribucijskega plinovoda, z obratovalnim tlakom manjšim od 1 bar je 5 m, merjeno od osi voda.

4. Ostala javna infrastruktura

- varovalni pas vodovoda, kanalizacije, toplovoda oziroma vročevoda, voda, namenjenega telekomunikacijskim storitvam, vključno s kablenskimi razdelilnimi sistemom in drugih vodov, ki služijo določeni vrsti gospodarske javne službe lokalnega pomena oziroma so v javno korist, razen priključkov nanje je 1,5 m, merjeno od osi posameznega voda.

XIII. PREHODNE IN KONČNE DOLOČBE

41. člen

Odlok o PUP 01 je stalno na vpogled pri Uradu za okolje in prostor Mestne občine Velenje in Upravni enoti Velenje.

42. člen

To uradno prečiščeno besedilo Odloka o PUP 01 vsebuje:

- Odlok prostorskih ureditvenih pogojev za območje planske celote 01, Krajevna skupnost Vinska gora – Uradno prečiščeno besedilo (Uradni vestnik Mestne občine Velenje, UPB-1, št. 3/08);
- Odlok o spremembah in dopolnitvah odloka o prostorskih ureditvenih pogojev za območje planske celote 01, Krajevna skupnost Vinska gora (Uradni vestnik Mestne občine Velenje, št. 25/09).

43. člen

Ta odlok začne veljati osmi dan po objavi v Uradnem vestniku Mestne občine Velenje.

Številka: 350-03-0002/2002-300

Datum: 9. 3. 2010

Župan Mestne občine Velenje
Srečko MEH, s.r.



Svet Mestne občine Velenje je na podlagi 96. člena Zakona o prostorskem načrtovanju (Uradni list RS, št. 33/07, 70/08 in 108/09) ter 109. člena Poslovnika Mestne občine Velenje (UPB-1, Uradni vestnik Mestne občine Velenje, št. 15/06, 26/07, 18/08) na svoji 29. seji, dne 9. 3. 2010 sprejel

ODLOK

o prostorskih ureditvenih pogojih za območje urejanja S4/9a, za gradom v Velenju

(Uradno prečiščeno besedilo)

I. UVODNE DOLOČBE

1. člen

Sprejmejo se prostorski ureditveni pogoji za območje urejanja z oznako S4/9a, Za gradom v Velenju. Sestavni del odloka o prostorskih ureditvenih pogojih za območje urejanja S4/9a, Za gradom v Velenju (v nadaljevanju kratko: odlok) je projekt Prostorski ureditveni pogoji za območje urejanja S4/9a, Za gradom v Velenju, št. projekta 012-0003/2000-300/KD, ki ga je izdelal Urad za okolje in prostor Mestne občine Velenje, v juniju 2009.

Vsebina projekta:

A/ Tekstualni del (čistopis odloka):

B/ Kartografska dokumentacija:

list št. 1: Prikaz obravnavanega območja,

M - 1:5000

list št. 2: Obstoječa parcelacija z mejo obravnave,

M - 1:1500

list št. 3: Varovana območja in infrastrukturni koridorji,

M - 1:1500

list št. 4: Območje urejanja, morfološke enote,

M - 1:1500

2. člen

S tem odlokom se določajo:

(1) Splošna merila in pogoji za prostorsko urejanja območja in sicer:

- urbanistični koncept urejanja prostora (1),
- poseganja v infrastrukturne koridorje (2),
- arhitekturno oblikovanje (3),
- oblikovanje in urejanje zelenih površin (4),
- varstvo okolja in zmanjševanje njegove ogroženosti (5),
- komunalno urejanje prostora in zemljišč (6),
- določanje stavbnih parcel (7);

(2) Merila in pogoji glede vrste posegov v prostor in sicer za:

- dopolnilno gradnjo stanovanjskih hiš in drugih objektov (1),
- dozidave in nadzidave obstoječih objektov (2),
- gradnjo in postavitev enostavnih in nezahtevnih objektov (3),
- gradnjo infrastrukturnih objektov in naprav (4),
- postavitev ograj (5),
- postavitev drugih objektov (6),
- spremembo namembnosti delov objektov (7) in
- vzdrževanje stavb, infrastrukturnih objektov in naprav in nepozidanih površin (8).

(3) Merila in pogoji za urejanje posameznih morfoloških enot.

II. OBMOČJE OBRAVNAVE

3. člen

Območje, ki se ureja s tem odlokom ima pretežno stanovanjsko namembnost, deloma so kmetijska zemljišča ter deloma gozdovi s posebnim pomenom, v ureditvenem območju mesta Velenje. Območje meri 24,50 ha in je v katastrski občini Velenje, v Krajevni skupnosti Staro Velenje.

4. člen

Območje urejanja sestavljajo morfološke enote. To so z urbanističnimi karakteristikami opredeljeni prostorski deli, ki sestavljajo območje urejanja. Določeni so na osnovi parcelacije, načina zazidave, stavbnih tipov in pretežne namenske rabe površin.

Določitev morfoloških enot po namenu:

- 1 - območje stanovanjske gradnje (individualna stanovanjska gradnja);
- 5 - kmetija;
- 9 - infrastrukturni koridor (prometne površine ter komunalni vodi in naprave);
- 12 - gozdne površine;
- 13 - kmetijske površine.

Morfološka opredelitev območij oziroma objektov:

- A - samostojni, enoviti objekti;
- C - pomembnejše ceste in infrastrukturne naprave.

5. člen

Meje obravnavanega območja, varovanih območij, posameznih območij in morfoloških enot, so prikazane v kartografskem delu dokumentacije, v merilu 1:5000 in 1:1500.

III. SPLOŠNA MERILA IN POGOJI ZA PROSTORSKO UREJANJE OBMOČJA

1. Urbanistični koncept urejanje prostora

6. člen

(1) Pri poseganju v obravnavani prostor se naj kot izhodišča za nadaljnji kvalitetni prostorski razvoj upoštevajo dosežene urbanistične kvalitete.

(2) Novogradnje so dopustne na tistih zemljiščih, kjer to omogoča oblikovanost terena in velikost razpoložljive parcele, skladno z urbanističnimi stalnicami okoliške gradnje.

(3) Intenzivnost rabe v posamezni morfološki enoti se s posameznim posegom - novogradnjo ne sme bistveno spreminjati.

(4) Obstoječi koncept se naj dopolnjuje tako, da se upošteva obstoječa gradnja v že nakazanih gradbenih linijah in v odmikih od cest. V območjih brez izrazite gradbene linije okoliških objektov naj bo odmik novozgrajenega objekta:

- praviloma vsaj 5,00 m od zunanega roba hodnika za pešce oziroma, če hodnika ni, vsaj 6,0m od roba cestišča, v kolikor to ni predvideno za rekonstrukcijo, ob upoštevanju elementov ceste in hodnika za pešce;
- praviloma vsaj 8,00 m od sosednjega objekta in ne manjši od višine novo grajenega objekta oziroma prizidka, merjeno



od tal do slemena, oziroma najvišje točke novogradnje. Odmik je lahko manjši, ko zaradi bližine ne nastopijo motilne posledice za sosednji objekt.

(5) Odmik od parcelne meje mora biti zadosten za normalno vzdrževanje objektov. Vse novogradnje morajo biti oddaljene od parcelne meje sosednjega zemljišča najmanj 4,00 m. Ob soglasju lastnika sosednjega zemljišča je lahko odmik tudi manjši, vendar ne manj kot 1,50 m.

(6) Izjemoma je dopusten odmik novogradnje od najbližje točke sosednje parcele tudi od 0,00 m do 1,50 m, pod pogojem, da si investitor novogradnje pridobi od lastnika sosednje parcele dokazilo o pravici graditi (lastninska, stvarna ali obligacijska pravica). V tem izjemnem primeru si mora investitor pridobiti tudi soglasje Urada za okolje in prostor Mestne občine Velenje.

(7) Presežen ne sme biti višinski gabarit okoliških stavbe, kjer se poseg izvaja. Kadar so v območju objekti različnih višin, je potrebno upoštevati višino tistih stavb, ki so glede na namensko rabo podobne in imajo podobno lego (ob ulici, dvorišču, itd.)

(8) Odmiki, vhodi, dovozi in dostopi do predvidenih ali dozidanih, oziroma prenovljenih objektov, se določijo tako, da rešitve niso v nasprotju s pogoji požarnega varstva in splošnimi pogoji teh prostorskih ureditvenih pogojev.

(9) Pri spremembah namembnosti je upoštevati načelo združevanja enakih in podobnih dejavnosti na enem prostoru in s tem zmanjševanje medsebojnih motilnih vplivov.

2. Posegi v infrastrukturne koridorje

7. člen

(1) Za vse javne ceste se določajo varovalni pasovi, ki se varujejo za potrebe vzdrževanja, funkcionalne rabe in regulacijske posege, kot so širitve, ureditev križišč in pločnikov. Posegi in spremembe namembnosti v varovalnem pasu prometnice ne smejo biti v nasprotju s funkcionalnostjo in varnostjo prometa. Za vse posege v varovalnih pasovih je potrebno pridobiti soglasje upravljavca.

(2) Posegi v varovalne pasove komunalnih vodov so možni le ob pogojih iz soglasja upravljavca posameznega voda, ki tudi določa širino varovalnega pasu.

3. Arhitekturno oblikovanje

8. člen

(1) Različni nameni in tipologije objektov narekujejo različni pristop k arhitekturnemu oblikovanju. Z jasnimi arhitekturnimi izrazom se naj nadaljuje doseženo ali presega v kvaliteti doseženo stopnjo oblikovanja stavbnih mas, arhitekturnih elementov ter fasad.

(2) Pri projektiranju posameznih objektov - samostojnih novogradenj, dozidav ali rekonstrukcij obstoječih objektov, je upoštevati še naslednja načela:

- arhitekturna tipologija naj bo skladna z namembnostjo predvidenih objektov;
- upoštevati je celovitost podobe objektov v soseščini, poglede, posebej proti grajskemu hribu, prostorske poudarke, in druge

prostorske konstante, značilne za obravnavano lokacijo.

(3) Uporaba arhitekturnih elementov, izbira materialov, oblika strehe, ritem okenskih odprtín, barve in podobne arhitekturne značilnosti se podrobneje določijo v projektni dokumentaciji, oziroma jih izbere arhitekt pri projektiranju.

(4) Posebno pozornost je potrebno posvečati sožitju objekta z zunanjo ureditvijo - dostopom, vhodom, zunanjimi stopnicami, teraso, ograjo, ipd.

4. Oblikovanje in urejanje zelenih površin

9. člen

(1) Pri vseh posegih in dejavnostih v prostoru je varovati in obnavljati:

- krajinski vzorec naravnih prvin, njegova razmerja in vegetacijo;
- razmerja med kmetijskimi in gozdnimi površinami ter naseljem, v ohranjanju prehoda med pozidanimi in nepozidanimi območji.

(2) Dovoljene so vse vrste posegov za izboljšanje okolja. Sanacije obstoječih degradacij so obvezne. Območja izven vrtov ob individualnih hišah se lahko zasadi samo z avtohtono vegetacijo, oziroma mora biti enaka obstoječi ali okoliški.

(3) Oblikovanje vrtov ob individualnih hišah mora biti prilagojeno terenu. Vrtovi naj bodo ograjeni, obrasli z živo mejo iz avtohtonih rastlinskih vrst, visoko do največ 1,00 m.

5. Pogoji za varstvo okolja in zmanjševanje njegove ogroženosti

10. člen

(1) Z novimi posegi v prostor se morajo izboljševati pogoji bivanja ali odpravljati negativni vplivi obstoječih ureditev.

(2) Novi objekti morajo biti odmaknjeni od obstoječih sosednjih objektov najmanj toliko, da so zagotovljeni higiensko - zdravstveni in požarno - varstveni pogoji.

(3) Novi objekti ne smejo imeti motilnih vplivov na okoliške objekte oziroma bivalne in delovne pogoje v njih.

(4) Posegi se morajo izvajati enotno, enkratno, izjemoma v etapah, tako, da so uporabniki okoliških površin čim manj moteni.

(5) Obstoječe in predvidene objekte je obvezno priključiti na mestni sistem toplovodnega ogrevanja. Le v izjemnih primerih, ko je priključevanje novih objektov na toplovodno omrežje neracionalno, je za ogrevanje objektov dopustna uporaba elektrike, plina, sončne energije in drugih alternativnih virov, ki dodatno ne onesnažujejo okolja, vendar ob predhodnem soglasju Urada za okolje in prostor Mestne občine Velenje.

(6) Sanirati je potrebno kanalizacijo in jo priključiti na čistilno napravo, meteorne vode pa odvajati preko meteorne kanalizacije v vodotoke. Vse greznice, ki bodo opuščene, je potrebno izprazniti, razkužiti in zasuti.

(7) Za vse obstoječe stanovanjske in druge objekte in za dopolnilno gradnjo je zagotoviti oziroma omogočiti organiziran



odvoz odpadkov. Zbiranje odpadkov se rešuje po posameznih objektih, s tipskimi smetnjaki v posebnih prostorih v objektih ali pa zagrajenih prostorih na dvorišču, ob upoštevanju pogojev ustreznih občinskih predpisov o ravnanju s komunalnimi odpadki.

(8) V objektih se ne sme načrtovati dejavnosti, ki bi kakorkoli vplivale na varovanje ali bi ogrožale varnost in premoženje ljudi. Vsi posegi morajo biti usklajeni z varnostnimi in sanitarno tehničnimi predpisi.

11. člen

Upoštevaty je vse zahteve požarno - varstvene zakonodaje, zlasti pa:

- zagotoviti dostop interventnih vozil do objekta najmanj iz dveh strani;
- ceste, interventne poti in dostopi morajo biti izvedeni tako, da prenesejo osni pritisk vozil do 10 t, ter široke vsaj 3,50 m;
- zagotoviti požarno vodo iz obstoječe in predvidene hidrantne mreže;
- odmiki od parcelnih mej pri novogradnjah morajo biti najmanj 1,50 m na eni strani ob pogoju dostopnosti s treh strani, širine 4,00 m;
- objekti morajo imeti dovolj zunanjega prostora za morebitno evakuacijo ljudi in blaga iz objektov;
- upoštevati oddaljenost in čas prihoda najbližje gasilne enote.

12. člen

(1) Nova zaklonišča osnovne zaščite niso predvidena.

(2) Pri novih objektih je obvezna ojačitev plošče nad kletjo tako, da zdrži rušenje objekta nanjo.

6. Merila in pogoji za komunalno urejanje prostora in zemljišč

13. člen

(1) Vse novozgrajene objekte in objekte, ki bodo adaptirani, rekonstruirani, prizidani ali nadzidani, je obvezno priključiti na javno kanalizacijo, vodovodno, toplovodno, električno in javno cestno omrežje v skladu s pogoji iz soglasja upravljavca posameznega komunalnega voda.

(2) Za komunalno opremljenost stavbnega zemljišča skrbi investitor.

(3) Investitor je dolžan urediti zemljišče ob objektu najkasneje do začetka uporabe objekta, oziroma v treh letih od izdaje gradbenega dovoljenja.

14. člen

(1) Pri vseh novogradnjah je potrebno zagotoviti priključek na javno cestno omrežje, pri vseh prizidkih pa je potrebno predhodno preveriti, če so obstoječi priključki na javno prometno omrežje ustrezno izvedeni. Vsi novi hišni cestni priključki morajo biti izvedeni pravokotno na javno cestišče in pregledni, če to dopuščajo terenske razmere na posamezni lokaciji.

(2) Priključki na primarno ali sekundarno omrežje so možni v odvisnosti od priključnih moči predvidenih objektov in prevodnosti obstoječih cevovodov. V kolikor tem pogojem ni zadoščeno, je potrebno povečati profil primarnih oziroma

sekundarnih cevovodov.

(3) Vse novogradnje se morajo preko ustreznega, predhodno zgrajenega sekundarnega kanalizacijskega sistema, priključiti na obstoječi sistem.

(4) Obravnavano območje je ogrevano s sistemom daljinskega toplovodnega ogrevanja. Priključitev objektov je možna glede na priključne moči in energetske potrebe objektov. Pogoje za priključitev na toplovodni sistem podaja upravljavec toplovodnega omrežja na osnovi razpoložljivih kapacitet v omrežju z upoštevanjem priključnih moči novih objektov. Le v izjemnih primerih, ko je priključevanje novih objektov na toplovodno omrežje neracionalno, je za ogrevanje objektov dopustna uporaba elektrike, plina, sončne energije in drugih alternativnih virov, ki dodatno ne onesnažujejo okolja, vendar ob predhodnem soglasju Urada za okolje in prostor Mestne občine Velenje. Pri ogrevanju novih objektov je potrebno upoštevati vso zakonodajo s področja graditve objektov in vse podzakonske akte.

(5) Oskrba z električno energijo je možna z ustreznimi nizkonapetostnimi priključki preko obstoječih transformatorskih postaj. Po obsegu in zmogljivosti obstoječe omrežje zadostuje za novogradnje dopustne po teh prostorskih ureditvenih pogojih.

(6) Območje je pokrito z distribucijskim telekomunikacijskim omrežjem.

(7) Kabelsko razdelilni sistem je na območjih urejanja z možnostjo dodatnega priključevanja novih objektov.

7. Merila za določanje stavbnih parcel

15. člen

(1) Oblikovanje parcel mora biti usklajeno z obstoječo tipologijo parcelacije, v skladu z namembnostjo in velikostjo objekta in ob upoštevanju naravnih lastnosti zemljišča.

(2) Velikost posamične stavbne parcele za stanovanjske objekte ne sme odstopati od velikosti okoliških parcel. Za samostojne stanovanjske objekte je površina celotnega zemljišča pripadajoče parcele praviloma do 2 krat večja od bruto etažne površine stanovanjskega objekta.

IV. MERILA IN POGOJI GLEDE VRSTE POSEGOV V PROSTOR

1. Dopolnilna gradnja stanovanjskih hiš in drugih objektov

16. člen

Poleg splošnih pogojev je upoštevati še naslednje:

- novogradnja je dovoljena le na geološko primernih zemljiščih;
- z novogradnjo se lahko pozida največ 40% površine pripadajoče parcele;
- višina novozgrajenega objekta ne sme presegati višine obstoječih v območju.

2. Dozidave in nadzidave obstoječih objektov



17. člen

Poleg splošnih pogojev je upoštevati še naslednje:

- dozidani del ne sme, skupaj z obstoječim delom presegati 60% površine parcele;
- dozidani del ne sme presegati višine obstoječega objekta;
- nadzidani del ne sme presegati višine pretežne večine sosednjih objektov;
- višina objekta z nadzidanim delom ne sme presegati oddaljenosti do najbližjega sosednjega objekta.

3. Gradnja in postavitve enostavnih objektov

18. člen

Dopustna je postavitve enostavnih in nezahtevnih objektov vendar le na zemljiških parcelah na katerih je že zgrajen objekt, ki ima veljavno gradbeno dovoljenje za gradnjo. Ostale pogoje za postavitve enostavnih in nezahtevnih objektov določa Uredba o vrstah objektov glede na zahtevnost (Uradni list RS št. 37/08).

4. Gradnja infrastrukturnih objektov in naprav

19. člen

(1) Dovoljena je gradnja in rekonstrukcija infrastrukturnih objektov pomembnih za naselje, kot so cestno omrežje in naprave, omrežje PTT in RTV zvez, komunalnega omrežja in naprav ob upoštevanju predvidenih in možnih ureditev, na osnovi meril in pogojev predpisanih s projektno dokumentacijo in v kolikor s tem odlokom ni določeno drugače.

(2) Pri rekonstrukciji komunalnih vodov se praviloma izbirajo obstoječe trase. Dovoljene so prestavitve komunalnih vodov na novo traso pri novogradnjah.

5. Postavitve ograj

20. člen

(1) Ograje ob parcelnih mejah je dovoljeno postavljati tako, da ne zmanjšujejo prometne varnosti in da dopuščajo redno vzdrževanje cest. Obvezno je soglasje lastnika sosednjega zemljišča razen, ko se načrtuje postavitve ograje več kot 1,5 m od parcelne meje.

(2) Žive meje ali ograje so lahko visoke do 100 cm, izjemoma pa tudi višje s tem, da ne poslabšujejo bivalnih pogojev in ob pogojih iz predhodnega odstavka tega člena.

(3) Protihrupne ograje je mogoče postavljati tam, kjer hrup presega s predpisi dopustne vrednosti.

(4) Predvidene ograje naj bodo praviloma lahke in transparentne, le v primeru, ko zakrivajo vizualno emisijo ali so protihrupna zaščita, naj bodo masivne.

6. Postavitve drugih objektov

21. člen

(1) Drobno urbanistično in komunalno opremo, nadstrešnice in kolesarnice, igrala in opremo počivališč, igrišč in naprav za rekreacijo je dovoljeno postavljati v skladu s splošnimi principi varnosti uporabnikov in v smislu izboljšanja programske in vizualne kvalitete prostora.

(2) Lokacija za postavitve spominskih obeležij se izbere na podlagi vsakokratne podrobne urbanistične presoje prostora tako, da se s postavitvijo dopolnjuje javni prostor, ne ovira promet, ter ne slabšajo bivalni pogoji in varnost objekta, v kolikor je predvidena postavitve obeležja nanj.

(3) Začasni objekti, ki so namenjeni sezonski turistični ponudbi, se lahko postavijo na vse za to primerne površine, ob predhodnem soglasju Urada za okolje in prostor Mestne občine Velenje.

7. Spremembe namembnosti delov obstoječih objektov in poslovne dejavnosti v novogradnjah

22. člen

(1) Spremembe namembnosti pritličij ali drugih delov stanovanjskih objektov ter gospodarskih poslopij so dovoljene ob soglasju neposrednih sosedov. Pri spremembi namembnosti je potrebno poleg splošnih izpolniti, še naslednje pogoje:

- da je urejen dostop, dovoz in parkiranje in po potrebi dostava;
- da nova dejavnost ni moteča za okolico in prispeva k izboljšanju pogojev bivanja v naselju;
- da nima motilnih vplivov na sosednje objekte, ne povzroča hrupa, smrada, velike dostave in obiska.

(2) Možne namembnosti so:

- drobna storitvena dejavnost (manjše trgovine, servisi, saloni, gostinska dejavnost);
- družbeno - upravne dejavnosti (klubi, društva, izobraževanje);
- poslovne - svetovalne, projektivne in podobne dejavnosti.

(3) Sprememba namembnosti obstoječih gospodarskih objektov v stanovanjske je dovoljena pod splošnimi pogoji in ob predhodnem soglasju Urada za okolje in prostor Mestne občine Velenje.

8. Vzdrževanje stavb, infrastrukturnih objektov in naprav in nepozidanih površin

23. člen

Na vseh obstoječih objektih in napravah so dovoljena tekoča vzdrževalna dela in spremembe s katerimi se ohranjajo ali izboljšujejo funkcionalno - tehnične rešitve in arhitektonsko - ambientalne rešitve.

V. MERILA IN POGOJI ZA UREJANJE POSAMEZNIH MORFOLOŠKIH ENOT

1. Morfološka enota 1A/1

24. člen

(1) Morfološka enota 1A/1 je območje enodružinskih stanovanjskih hiš s poudarjeno lego ob vznožju grajskega hriba.

(2) Dovoljena je dopolnilna gradnja stanovanjskih hiš in drugih objektov, dozidave, nadzidave, gradnja in postavitve enostavnih in nezahtevnih objektov ter spremembe namembnosti obstoječih objektov.

2. Morfološke enote 1A/2, 1A/4 in 1A/5



25. člen

(1) Morfološke enote 1A/2, 1A/4 in 1A/5 so območja enodružinskih stanovanjskih hiš, ki jih prečkata daljnovoda visoke napetosti.

(2) Dovoljene so dozidave, nadzidave, gradnja in postavitve enostavnih in nezahtevnih objektov ter spremembe namembnosti. V enoti 1A/4 je dovoljena tudi novogradnja stanovanjskih in drugih objektov.

(3) Pri vseh posegih vzdolž trase visokonapetostnih daljnovodov je upoštevati zahtevane odmike.

3. Morfološka enota 1A/3

26. člen

(1) Morfološka enota 1A/3 je območje pretežno enodružinskih stanovanjskih hiš.

(2) Dovoljena je dopolnilna gradnja stanovanjskih hiš in drugih objektov, dozidave in nadzidave, gradnja in postavitve enostavnih in nezahtevnih objektov ter spremembe namembnosti. Pri lokaciji novogradenj se smiselno upoštevajo usmeritve zazidalnega načrta Za gradom (odlok objavljen v Ur. vestniku občine Velenje, št. 7/86).

4. Morfološke enote 1A/6, 1A/7 in 1A/8

27. člen

(1) Morfološke enote 1A/6, 1A/7 in 1A/8 so območja s po dvema stanovanjskima hišama na izpostavljenih in naravno omejenih prostorih.

(2) Dovoljene so dozidave in spremembe namembnosti le v namene kot so poslovno-svetovalne, projektivne in podobne dejavnosti.

5. Morfološka enota 5A

28. člen

(1) Morfološka enota 5A je območje kmetije.

(2) Dovoljena je novogradnja stanovanjskih hiš in drugih objektov za potrebe kmetijske proizvodnje, dozidave, nadzidave, gradnje enostavnih in nezahtevnih objektov ter spremembe namembnosti obstoječih objektov.

6. Morfološki enoti 9C/1 in 9C/2

29. člen

(1) Morfološki enoti 9C/1 in 9C/2 sta infrastrukturna koridorja namenjena cestnemu prometu.

(2) Dovoljeni so posegi s katerimi se izboljšujejo obstoječe ureditve ter sanacije.

7. Morfološka enota 9C/3

30. člen

(1) Morfološka enota 9C/3 je infrastrukturni rezervat, ki je (začasno) urejen in se uporablja kot igrišče.

(2) Dovoljeni so posegi za vzdrževanje igrišča in posegi za izboljšanje cestne in druge komunalne infrastrukture.

(3) Dopustna je gradnja enostavnih in nezahtevnih objektov.

8. Morfološke enote 12/1, 12/2, 12/3, 12/4, 12/5 in 12/6

31. člen

(1) Morfološke enote z oznako 12/1, 12/2, 12/3, 12/4, 12/5 in 12/6 so območja gozdov s posebnim namenom oziroma so varovana s prostorskimi sestavinami planskih aktov občine Velenje.

(2) Posegi v območja, razen za potrebe vzdrževanja gozda ter rekonstrukcijo cest in komunalnih vodov, niso dopustni.

9. Morfološke enote 13/1, 13/2, 13/3 in 13/4

32. člen

(1) Morfološke enote 13/1, 13/2, 13/3 in 13/4 so kmetijske površine.

(2) Posegi v območja, razen za potrebe kmetijstva (gradnja enostavnih in nezahtevnih objektov) ter rekonstrukcijo cest in komunalnih vodov, niso dopustni.

VI. KONČNE DOLOČBE

33. člen

S sprejetjem tega odloka prenehajo veljati za obravnavano območje določila

- odloka o zazidalnem načrtu Za gradom (objavljen v Ur. vestniku občine Velenje, št. 7/86) in
- odloka o prostorskih ureditvenih pogojih za del območja urejanja R4/6 in del S4/9 (2/93).

34. člen

Projekt za pridobitev gradbenega dovoljenja (PGD), s katerim se določijo podrobne usmeritve za posamičen poseg v prostor, mora biti po obsegu obdelave prilagojen vplivnemu območju nameravanega posega, po stopnji podrobnosti in kompleksnosti pa naravi problemov, ki jih nameravani poseg sproži in vplivu nameravanega posega na ekološko ravnovesje. Na PGD si mora investitor pridobiti soglasje Urada za okolje in prostor Mestne občine Velenje.

35. člen

Nadzorstvo nad izvajanjem tega odloka opravljajo inšpekcijske službe Republike Slovenije in Mestne občine Velenje.

36. člen

Prostorski ureditveni pogoji po tem odloku so stalno na vpogled na Uradu za okolje in prostor Mestne občine Velenje in na Upravni enoti Velenje.

37. člen

To uradno prečiščeno besedilo Odloka o prostorskih ureditvenih pogojih za območje urejanja S4/9, Za gradom v Velenju vsebuje:

- Odlok o prostorskih ureditvenih pogojih za območje urejanja S4/9, Za gradom v Velenju (Uradni vestnik MOV št. 2/2001);
- Odlok o spremembah in dopolnitvah prostorskih ureditvenih pogojih za območje urejanja S4/9, Za gradom v Velenju (Uradni vestnik MOV št. 14/2009).

38. člen

Ta odlok začne veljati osmi dan po objavi v Uradnem vestniku



Mestne občine Velenje.

Številka: 012-0003/2000-300

Datum: 9. 3. 2010

Župan Mestne občine Velenje
Srečko MEH, s.r.

Svet Mestne občine Velenje je na podlagi 96. člena Zakona o prostorskem načrtovanju (ZPNačrt; Uradni list RS, št. 33/07, 70/08 in 108/09) ter na podlagi 24. člena Statuta Mestne občine Velenje (UPB-1, Uradni vestnik Mestne občine Velenje, št. 15/06, 26/07 in 18/08) na 29. seji, dne 9. 3. 2010 sprejel

ODLOK

o spremembah in dopolnitvah Odloka o prostorskih ureditvenih pogojih za območje urejanja S4/1, Konovo v Velenju

1. člen

S tem odlokom se spremeni in dopolni odlok o Prostorskih ureditvenih pogojih za območje urejanja S4/1, Konovo v Velenju, ki je bil objavljen v Uradnem vestniku Občine Velenje št. 14/92 in v Uradnem vestniku Mestne občine Velenje, št. 11/02 (v nadaljevanju kratko: odlok o PUP).

2. člen

V celoti se črta 1. člen odloka o PUP in se nadomesti z novim 1. členom, ki se glasi:

»Sestavni del odloka o prostorskih ureditvenih pogojih za območje urejanja S4/1, Konovo v Velenju je projekt Prostorski ureditveni pogoji za območje urejanja S4/1, Konovo v Velenju, št. projekta: 350-03-0003/2002-300/KD, ki ga je izdelal Urad za okolje in prostor Mestne občine Velenje v novembu 2009.

3. člen

V celoti se črta 2. člen odloka o PUP in se nadomesti z novim 2. členom, ki se glasi:

»Ti prostorski ureditveni pogoji določajo splošna merila in pogoje za prostorsko urejanje območja in sicer:

- merila in pogoji za organizacijo dejavnosti;
- urbanistične pogoje urejanja prostora;
- merila in pogoje za urejanje prometa;
- merila in pogoje arhitekturnega oblikovanja;
- merila in pogoje za oblikovanje in urejanje zelenih površin;
- merila in pogoje za določitev parcel;
- pogoje za varstvo okolja in zmanjševanje ogroženosti;
- pogoje za varovanje naravnih danosti;
- merila in pogoje za komunalno urejanje območja;
- merila in pogoje glede vrste posegov v prostor;
- merila in pogoje za urejanje posameznih morfoloških enot in določitev načina urejanja prostora.»

4. člen

V celoti se črta 3. člen odloka o PUP in se nadomesti z novim 3. členom, ki se glasi:

»Območje, ki ga urejajo ti prostorski ureditveni pogoji je identično z območjem urejanja S 4/1 – pretežno stanovanjska dejavnost; nahaja se v ureditvenem območju mesta Velenje, planska celota 04 in meri 37,3 ha.»

5. člen

V celoti se črta 5. člen odloka o PUP in se nadomesti z novim 5. členom, ki se glasi:

»Meja obravnavanega območja prostorskih ureditvenih pogojev, posameznih območij urejanja in morfoloških enot je razvidna iz grafičnih prilog iz 1. člena tega odloka.»

6. člen

V celoti se črta 7. člen odloka o PUP in se nadomesti z novim 7. členom, ki se glasi:

»Novogradnje so dopustne na vseh stavbnih zemljiščih, kjer to omogoča oblikovanost terena in velikost razpoložljive parcele skladno z urbanističnimi stalnicami okoliške gradnje.

Intenzivnost rabe se s posameznim posegom – novogradnjo ne sme bistveno spreminjati. Pri novogradnjah samostojnih objektov, dozidavah, nadzidavah in rekonstrukcijah obstoječih objektov, v okviru območij individualnih stanovanjskih stavb, intenzivnost rabe na posamezni parceli ne sme presegati razmerja 50/50 % (pozidane/nepozidane površine).

Horizontalni gabariti morajo biti prilagojeni obstoječim gradbenim linijam, kot so postavitve sosednjih objektov ob ulico oziroma značilno prostorsko potezo v urbanistični zasnovi prostora.

V območju brez izrazite gradbene črte okoliških objektov naj bodo odmiki novozgrajenega objekta naslednji:

- odkmik objekta mora biti od najbližje točke sosednje parcele najmanj 4,00 m (ni potrebno soglasje lastnika sosednje parcele);
- odkmik objekta mora biti minimalno 8,00 m od sosednjega objekta, razen v primeru gradnje enostavnega ali nezahtevnega objekta in ko ob večji bližini ne nastopajo motilne posledice za bivalno okolje na sosednji parceli. V tem primeru si mora investitor pridobiti soglasje lastnika sosednjega zemljišča;
- dopusten je odkmik objekta od najbližje točke sosednje parcele tudi manjši od 4,00 m, vendar ne manj kot 1,50 m, če se s tem strinja lastnik sosednje parcele. V tem primeru si mora investitor novogradnje pridobiti soglasje lastnika sosednje parcele;
- izjemoma je dopusten odkmik novogradnje od najbližje točke sosednje parcele tudi od 0.00 m do 1,50 m, pod pogojem, da si investitor novogradnje pridobi dokazilo o pravici graditi (lastninska, stvarna ali obligacijska pravica). V tem izjemnem primeru si mora investitor pridobiti tudi soglasje Urada za okolje in prostor Mestne občine Velenje;
- odkmik objekta od javne ceste oziroma poti ne sme biti manjši kot 5,00 m od zunanega roba hodnika za pešce oziroma vsaj 6,00 m od roba cestišča, v kolikor to ni predvideno za rekonstrukcijo ali razširitev. Pri tem je potrebno upoštevati elemente cest, hodnikov za pešce in kolesarskih stez ki jih predpisujejo zakonski predpisi. Dopustni so tudi manjši odmiki, vendar le pod pogojem, da si investitor predvidene gradnje predhodno na podlagi lokacijskega preizkusa



- pridobi soglasje pristojnega upravljavca ceste oziroma javne poti;
- odmiki objekta od objektov gospodarske javne infrastrukture in varovanih območij so opredeljeni v Zakonu o graditvi objektov in drugih področnih predpisih. V primeru vodovoda, kanalizacije, toplovoda oziroma vročevoda, voda, namenjenega telekomunikacijskim storitvam, vključno s kabelskim razdelilnim sistemom in drugih vodov za določeno vrsto gospodarske javne službe lokalnega pomena oziroma v javno korist, razen priključkov nanje, pa znaša varovalni pas 3,00 m, merjeno od osi voda, če drug predpis ne določa drugače;
 - površina dozidave oz. prizidave objekta praviloma ne sme presegati 80% tlorisne zazidane površine obstoječega objekta. Zagotovljeni morajo biti odmiki od sosednjih objektov in objektov iz prejšnjih alinej tega člena odloka. Bivalni pogoji sosednjih objektov se ne smejo poslabšati;
 - odmik cestnega priključka na javno občinsko cesto od meje sosednjega zemljišča, če je njegova širina do 3,00 m, njegova dolžina pa do 30,00 m in je pridobljeno soglasje upravljavca takšne ceste, je lahko minimalno 1,00 m (brez soglasja lastnika sosednje parcele). Odmik je lahko tudi manjši, pod pogojem da si investitor cestnega priključka pridobi soglasje lastnika sosednje parcele. Ta merila (odmik minimalno 1,00 m od sosednje parcele, brez soglasja lastnika sosednje parcele) veljajo tudi za gradnjo nepokritih parkirišč ob stanovanjskih in drugih objektih.
 - gradnja ograj je dopustna skladno z merili in pogoji iz Uredbe o vrstah objektov glede na zahtevnost (Uradni list Republike Slovenije, 37/2008 – v nadaljevanju kratko: Uredba). Dopustna je postavitvev ograj tudi na parcelno mejo vendar le ob soglasju lastnika sosednje parcele.

Presežen ne sme biti višinski gabarit okoliških oz. obstoječe stavbe, ki je značilen za območje, kjer se poseg izvaja, razen v primerih, ko je poseg del celovitejše ureditve prostora (niza, morfološke enote...) in so za to izdelane posebne strokovne podlage. Kadar ima območje heterogeno zazidavo v smislu višinskih gabaritov, je potrebno upoštevati višino tistih stavb, ki so glede na namensko rabo podobne in imajo podobno lego (ob ulici, dvorišču, itd.). Praviloma pa objekt, novi in nadzidani, naj ne presega višine 9,0 m merjeno od kote kleti oz. pritličja do slemena.

Dopustna je postavitvev enostavnih in nezahtevnih objektov vendar le na zemljiških parcelah na katerih je že zgrajen objekt, ki ima veljavno gradbeno dovoljenje za gradnjo. Ostale pogoje za postavitvev enostavnih in nezahtevnih objektov določa Uredba o vrstah objektov glede na zahtevnost (Uradni list RS št. 37/08).

Na stavbnih zemljiščih na obravnavanem območju je dopustna gradnja stanovanjskih objektov, gradnja objektov namenjenih manjši poslovni in obrtni dejavnosti (ne sme moteče vplivati na sosednje objekte) ter dozidave, nadzidave in rekonstrukcije obstoječih objektov. Dovoljena je tudi gradnja nezahtevnih in enostavnih objektov in spremembe namembnosti obstoječih objektov ali posameznih delov objekta.«

7. člen

V celoti se črta 9. člen odloka o PUP in se nadomesti z novim 9. členom, ki se glasi:

“Tipologija arhitekture novega objekta mora biti prilagojena obstoječemu tipu zazidave v območju. Če ta ni izrazit, oz. ne omogoča realizacijo potrebnega programa, naj se upoštevajo obstoječe prostorske zakonitosti.

V čim večji meri je upoštevati lokalno tradicijo oblikovanja stavbnih mas ter uporabe arhitekturnih elementov in materialov v obdelavi fasad.

Pri izdelavi projektov za posamezne nove objekte oz. dozidave, nadzidave, rekonstrukcije in adaptacije obstoječih objektov je potrebno upoštevati naslednja načela:

- okenske odprtine naj bodo razporejene v enakih razmakih simetrično oz. v sorazmerju in ravnotežju z velikostjo celotnega objekta in fasadne ploskve;
- podstrešni prostori se naj osvetljujejo s strešnimi okni, linami ali frčadami;
- poudarek na oblikovanju naj bo na ulični fasadi ter različnosti ulične in dvoriščne fasade;
- naklon strehe naj se načeloma prilagaja sosednjim, predvsem pa mora biti skladen z obliko objekta; smer slemena naj bo praviloma vzporedna z naklonom terena;
- kritina predvidenih in obstoječih objektov naj se postopoma poenoti; dovoljene so vse vrste kritine, ki imajo ustrezen certifikat. Barva nove kritine je lahko le opečno rdeča, temno rjava ali črna.
- barve fasad naj bodo svetlih tonov, brez intenzivnih barv.

Izjeme so dovoljene pri arhitekturno kvalitetnih pristopih do oblikovanja objekta, kar potrdi Urad za okolje in prostor z urbanističnim soglasjem k idejnemu projektu. Na obravnavanem območju so pri novogradnjah dovoljene tudi “ravne” strehe v primerih ko ne rušijo celovitega videza posameznega dela območja ali če pretirano ne izstopajo v ožjem okolju.

Posebno pozornost je posvečati sožitju objekta z zunanjo ureditvijo – dostopom, vhodom, vrtom, ograjo ipd. Balkoni naj se nadomeščajo z izhodi na vrtove.

Pri načrtovanju javnih objektov je potrebna javna predstavitev posega v prostor v fazi idejnega projekta.”

8. člen

V celoti se črta 11. člen odloka o PUP in se nadomesti z novim 11. členom, ki se glasi:

(1) Zemljiška parcela je zemljišče, sestavljeno iz ene ali več zemljiških parcel ali njihovih delov, na katerem stoji oziroma na katerem je predviden objekt in na katerem so urejene površine, ki služijo takšnemu objektu oziroma je predvidena ureditev površin, ki bodo služile takšnemu objektu.

(2) Zemljiška parcela mora biti sposobna za gradnjo, v primeru pogojnih primernih tal za gradnjo je potrebno pred pričetkom gradnje pridobiti geotehnične pogoje v zvezi z načrtovano gradnjo.

(3) Postavitvev novega objekta na parcelo ter oblikovanje parcel mora biti usklajeno z obstoječo tipologijo parcelacije in lege stavbe na parceli (lega, velikost, dostopnost).

(4) Velikost posameznih pripadajočih parcel naj bistveno ne odstopa od okoliških parcel na katerih že stoji objekt. Velikost



parcele za gradnjo stanovanjskih, poslovnih, in obrtnih objektov je minimalno 400 m², ob upoštevanju odmikov objektov od sosednjih parcel iz 7. člena tega odloka.

(5) Obstojećih pripadajočih parcel ni mogoče deliti na manjše gradbene parcele, če z delitvijo oziroma novo parcelacijo, ne nastanejo nove gradbene parcele, ki ustrezajo kriterijem iz prejšnjih dveh odstavkov tega člena, glede velikosti parcel, in če na njih ni mogoče zgraditi novogradnje (geometrično preozke oz. predolge parcele), z upoštevanjem odmikov iz 7. člena tega odloka.

(6) Izjemoma je zaradi lokacijskih razmer dopustna tudi manjša ali večja površina parcele, vendar si mora investitor v fazi pridobivanja gradbenega dovoljenja predhodno pridobiti soglasje Urada za okolje in prostor Mestne občine Velenje."

9. člen

V celoti se črta 13. člen odloka o PUP in se nadomesti z novim 13. členom, ki se glasi:

Pri izdelavi tehnične dokumentacije za predviden objekt, dozidavo, nadzidavo, adaptacijo ali rekonstrukcijo obstoječih objektov je potrebno upoštevati vse zahteve, veljavne požarnovarnostne zakonodaje, zlasti pa:

- struktura predvidenih objektov naj temelji na pretežno prostostojećih objektih v zelenju, kar zmanjšuje nevarnost prenosa požara na sosednje objekte;
- zagotoviti je dostop interventnih vozil vsaj iz dveh strani objekta, če je mogoče pa iz vseh strani;
- ceste, interventne poti in dostopi morajo biti izvedeni tako, da prenesejo osni pritisk vozila do 10 t, ter široke vsaj 3,50 m;
- požarna voda se zagotavlja iz obstoječega hidrantnega omrežja;
- vsi objekti morajo imeti dovolj zunanega prostora za morebitno evakuacijo ljudi in blaga iz objektov.

10. člen

V celoti se črta 17. člen odloka o PUP in se nadomesti z novim 17. členom, ki se glasi:

"Vse novozgrajene objekte in objekte, ki bodo adaptirani, rekonstruirani, dozidani ali nadzidani, je obvezno priključiti na javno kanalizacijo, vodovodno in električno infrastrukturo, javno cestno in telekomunikacijsko omrežje v skladu s pogoji in soglasjem posameznega upravljavca komunalnega voda

Obstoječe in predvidene objekte je obvezno priključiti na mestni sistem toplovodnega ogrevanja. Le v izjemnih primerih, ko je priključevanje novih objektov na toplovodno omrežje neracionalno, je za ogrevanje objektov dopustna uporaba elektrike, plina, sončne energije in drugih alternativnih virov, ki dodatno ne onesnažujejo okolja, vendar ob predhodnem soglasju Urada za okolje in prostor Mestne občine Velenje.«

Za komunalno opremljenost stavbnega zemljišča skrbi investitor. Investitor je dolžan urediti zemljišče najkasneje do pričetka uporabe objekta oz. v treh letih od izdaje gradbenega dovoljenja.

11. člen

V 18. členu odloka o PUP se v celoti črta četrti odstavek in se nadomesti z novim četrtim odstavkom, ki se glasi:

»4. Obravnavano območje je ogrevano s sistemom daljinskega toplovodnega ogrevanja. Priključitev objektov je možna glede na priključne moči in energetske potrebe objektov. Pogoje za priključitev na toplovodni sistem podaja upravljavec toplovodnega omrežja na osnovi razpoložljivih kapacitet v omrežju z upoštevanjem priključnih moči novih objektov. Le v izjemnih primerih, ko je priključevanje novih objektov na toplovodno omrežje neracionalno, je za ogrevanje objektov dopustna uporaba elektrike, plina, sončne energije in drugih alternativnih virov, ki dodatno ne onesnažujejo okolja, vendar ob predhodnem soglasju Urada za okolje in prostor Mestne občine Velenje. Pri ogrevanju novih objektov je potrebno upoštevati vso zakonodajo s področja graditve objektov in vse podzakonske akte.«

12. člen

V celoti se črta 19. člen odloka o PUP in se nadomesti z novim 19. členom, ki se glasi:

"Dopolnilna gradnja stanovanjskih prostostojećih objektov je praviloma dovoljena v morfoloških enotah z oznako dejavnosti 1A in 1A1. Pod posebnimi pogoji je dopustna dopolnilna stanovanjska gradnja še v morfoloških enotah 10A/1, 10A/2, 11/2a, 11/2b, 13A/1, 13A/2, 13A/3, 13A/4, 13A/5, 13/B, 13/3, 13/4, 13/5, 13/6 in 13D. Na teh območjih je potrebno za postavitev novih objektov predhodno izdelati posebne strokovne podlage (lokacijski preizkus), za posamezno morfološko enoto in si zanje pridobiti soglasje Urada za okolje in prostor MOV. Posebne strokovne podlage služijo za umestitev predvidenih objektov v prostor ter za zasnovo komunalne ureditve za predvidene objekte."

13. člen

V celoti se črta 20. člen odloka o PUP in se nadomesti z novim 20. členom, ki se glasi:

"Dozidave in prizidave obstoječim objektom so dovoljene v vseh morfoloških enotah, kjer so zgrajeni objekti. Poleg splošnih pogojev, posebej pa odmikov od sosednjih objektov in od parcelnih mej iz 7. člena tega odloka, je potrebno upoštevati še naslednje pogoje:

- bruto tlorisna površina ne sme presegati 70% bruto tlorisne površine obstoječega objekta;
- dozidan zidani del mora biti oblikovno skladen z obstoječim glede višine objekta, vrste kritine in naklona strehe;
- dopustne so dozidave z "ravno" streho, ob predhodno pridobljenem soglasju Urada za okolje in prostor MOV na idejni projekt;
- izvede se naj enotna fasada za obstoječi in prizidani del;
- prizidek kot samostojno stanovanjsko enoto s svojim vhodom je dovoljeno izvesti do bruto tlorisne površine obstoječega objekta."

14. člen

V 21. členu odloka o PUP se v prvi alineji višina objekta "8,0 m" nadomesti z "9,0 m".



15. člen

V celoti se črta 22. člen odloka o PUP in se nadomesti z novim 22. členom, ki se glasi:

»Dopustna je postavitvev nezahtevnih in enostavnih objektov na vseh stavbnih zemljiščih in na gozdnih in kmetijskih zemljiščih v sklopu zemljiške parcele, vendar le na zemljiških parcelah, na katerih je že zgrajen objekt, ki ima veljavno gradbeno dovoljenje za gradnjo. Za postavitvev nezahtevnih in enostavnih objektov na kmetijskih in gozdnih zemljiščih v sklopu zemljišče parcele si mora investitor pridobiti soglasje Urada za okolje in prostor MOV. Ostale pogoje za postavitvev enostavnih in nezahtevnih objektov določa Uredba.«

16. člen

V celoti se črta prvi stavek 23. člena odloka o PUP in se nadomesti z novim prvim stavkom 23. člena, ki se glasi:

«Gradnja pomožnih kmetijskih in gospodarskih objektov (hlevi, skednji, kašče, strojne lope, kozolci, silosi, rastlinjaki, čebelnjaki, itd.) je dovoljena pod naslednjimi pogoji:»

17. člen

V celoti se črta 24. člen odloka o PUP in se nadomesti z novim 24. členom, ki se glasi:

«Rekonstrukcije obstoječih objektov so dovoljene, če je obstoječi objekt dotrajan in funkcionalno neprimeren ali površinsko nezadosten. Rekonstrukcija obstoječega objekta naj se praviloma izvede na isti lokaciji, kot je obstoječi objekt. Pri rekonstrukciji objekta so dopustne prizidave, nadzidave obstoječega objekta, dopustna je tudi sprememba namembnosti obstoječega objekta ali njegovega dela. Pri rekonstrukciji objekta si mora na projekt rekonstrukcije objekta investitor, kot pogoj za pridobitev gradbenega dovoljenja, pridobiti tudi soglasje Urada za okolje in prostor Mestne občine Velenje.»

18. člen

V celoti se črta 26. člen odloka o PUP in se nadomesti z novim 26. členom, ki se glasi:

«Dopustna je gradnja in rekonstrukcija objektov pomembnih za naselje kot so cestno omrežje in naprave, telekomunikacijsko omrežje, komunalno omrežje in naprave, skladno z usmeritvami prostorskih sestavin planskih dokumentov MOV, ob upoštevanju splošnih pogojev in pogojev upravljavcev posameznih omrežij in naprav.

Pri rekonstrukciji komunalnih vodov se praviloma izbirajo obstoječe trase. Dovoljene so prestavitve komunalnih vodov na novo traso pri novogradnjah.

Pri vseh spremembah in ureditvah javnih površin, posebej povoznih, je potrebno varovati obstoječo komunalno infrastrukturo.»

19. člen

V 29. členu odloka o PUP se na koncu člena dodata dva nova odstavka, ki se glasita:

«Gradnja oziroma postavitvev baznih postaj mobilne telefonije (antene, servisni objekti, itd.) na celotnem obravnavanem območju je dopustna le ob predhodno pridobljenem soglasju

Urada za okolje in prostor Mestne občine Velenje.

Namestitev novih nepremičnih oglaševalnih mest na javnih površinah in na zemljiščih v zasebni lasti, je mogoče le ob predhodnem soglasju Urada za okolje in prostor Mestne občine Velenje.»

20. člen

V celoti se črta 32. člen odloka o PUP in se nadomesti z novim 32. členom, ki se glasi:

«Morfološke enote obstoječih individualnih stanovanjskih objektov: 1A/1, 1A/2, 1A/3, 1A/4, 1A/5, 1A/6, 1A/7 in 1B.

Dovoljena je dopolnilna gradnja stanovanjskih objektov, manjših poslovnih objektov, dozidave, nadzidave, adaptacije in rekonstrukcije obstoječih objektov, gradnja nezahtevnih in enostavnih objektov pod splošnimi pogoji ter na zemljiščih, kjer so mogoči zadostni odmiki od sosednjih objektov, skladno s 7. členom tega odloka.»

21. člen

V celoti se črta 33. člen odloka o PUP in se nadomesti z novim 33. členom, ki se glasi:

«Morfološke enote predvidenih stanovanjskih objektov: 1A1/1, 1A1/2 in 1A1/3;

To so nepozidana zemljišča; dovoljena je novogradnja stanovanjskih objektov ob predhodni izdelavi posebnih strokovnih podlag (lokacijskega preizkusa) za posamezno morfološko enoto in predhodnega soglasja Urada za okolje in prostor Mestne občine Velenje na izdelane posebne strokovne podlage.

V morfološki enoti 1A1/2 je dovoljena gradnja ob pogoju nove dovozne ceste priključka na Škalsko cesto. Oblike objektov se naj prilagajajo objektom v sosednji enoti 1A/6.

Morfološka enota 1A1/3 je smiselno nadaljevanje zazidave iz morfološke enote 1A/6, tako da se predvideni objekti prilagajajo obstoječim objektom v sosednji morfološki enoti 1A/6 (lega predvidenih objektov, gradbene linije, oblikovanje objektov). Dovo do predvidenih objektov je načrtovati skladno s terenskimi razmerami.

22. člen

V celoti se črta 34. člen odloka o PUP in se nadomesti z novim 34. členom, ki se glasi:

«Morfološke enote z javnim programom: 3A1/1 in 3A1/2

Na objektu (dom KS Konovo) v morfološki enoti 3A/1 so dovoljene adaptacije, dozidave, nadzidave in rekonstrukcija obstoječega objekta. Dovoljena je tudi sprememba namembnosti celotnega objekta ali njegovega dela ter drugi posegi za potrebe normalnega funkcioniranja objekta, vključno z ureditvijo mirujočega prometa. V morfološki enoti so dovoljene postavitve nezahtevnih in enostavnih objektov, skladno z določili iz Uredbe.

Večje spremembe objekta v oblikovnem in funkcionalnem smislu je predhodno javno predstaviti krajanom v Krajevni



skupnosti Konovo že v fazi idejnega projekta.

Morfološka enota 3A1/2 je območje rekreativnih dejavnosti. Dovoljena je gradnja rekreacijskega centra s športnimi in rekreacijskimi objekti in večnamenskim objektom (gostinska in turistična funkcija, servisni prostori, itd.) za obravnavano območje je potrebno za celovito ureditev izdelati posebne strokovne podlage (lokacijski preizkus) in si zanje pridobiti soglasje Urada za okolje in prostor MOV. Posebne strokovne podlage bodo osnova za izdelavo tehnične dokumentacije za predvidene objekte v morfološki enoti. V morfološki enoti so dovoljene postavitve nezahtevnih in enostavnih objektov skladno z določili iz Uredbe."

23. člen

V celoti se črta 36. člen odloka o PUP in se nadomesti z novim 36. členom, ki se glasi:

"Morfološka enota namenjena javnemu programu: 8

Obstoječa zelenica je namenjena javnemu programu v sklopu športno rekreacijskega kompleksa v morfološki enoti 3A1/2. Pri izdelavi posebnih strokovnih podlag naj se obstoječa zelenica urejuje skupaj z ureditvami v morfološki enoti 3A1/1. Na območju so dovoljene gradnje športno rekreacijskih objektov, objektov centralne dejavnosti, parkirišč nezahtevnih in enostavnih objektov skladno z določili iz Uredbe. Brez izdelave posebnih strokovnih podlag (lokacijskega preizkusa) in pridobitve soglasja Urada za okolje in prostor MOV nanje, posegi v tej morfološki enoti niso dovoljeni."

24. člen

V celoti se črta 38. člen odloka o PUP in se nadomesti z novim 38. členom, ki se glasi:

"Morfološke enote z nedoločeno dejavnostjo – nepozidane površine: 10/1, 10/2, 10/3

Novogradnje stanovanjskih objektov in pomožnih kmetijskih objektov so dopustne le ob predhodni izdelavi posebnih strokovnih podlag (lokacijskega preizkusa) za celotno morfološko enoto, za katere si morajo investitorji pridobiti soglasje Urada za okolje in prostor Mestne občine Velenje. Pri izdelavi posebnih strokovnih podlag je potrebno celovito reševati dostope, dovoze in komunalno ureditev na obravnavanem območju, da morebitna nova pozidava ne bo poslabšala bivalnih pogojev obstoječih objektov."

25. člen

V celoti se črta 40. člen odloka o PUP in se nadomesti z novim 40. členom, ki se glasi:

"Morfološke enote z varovanim območjem za infrastrukturne koridorje; 11/1, 11/2a in 11/2b

Novogradnje stanovanjskih objektov in pomožnih kmetijskih objektov so dopustne le ob predhodni izdelavi posebnih strokovnih podlag (lokacijskega preizkusa) za celotno morfološko enoto, za katere si morajo investitorji pridobiti soglasje Urada za okolje in prostor Mestne občine Velenje. Pri izdelavi posebnih strokovnih podlag je potrebno celovito reševati dostope, dovoze in komunalno ureditev na obravnavanem območju, da morebitna nova pozidava ne bo poslabšala bivalnih pogojev obstoječih objektov. Pri izdelavi

posebnih strokovnih podlag je posebej potrebno izdelati tudi geološki elaborate glede stabilnosti terena in pogojev za temeljenje predvidenih objektov."

26. člen

V celoti se črta 42. člen odloka o PUP in se nadomesti z novim 42. členom, ki se glasi:

"Morfološke enote – nezazidana stavbna zemljišča: 13/3, 13/4, 13/5 in 13/6

Novogradnje stanovanjskih objektov in pomožnih kmetijskih objektov so dopustne le ob predhodni izdelavi posebnih strokovnih podlag (lokacijskega preizkusa) za celotno morfološko enoto, za katere si mora investitor oz. investitorji pridobiti soglasje Urada za okolje in prostor Mestne občine Velenje. Pri izdelavi posebnih strokovnih podlag je potrebno celovito reševati dostope, dovoze in komunalno ureditev na obravnavanem območju, da morebitna nova pozidava ne bo poslabšala bivalnih pogojev obstoječih objektov."

27. člen

V celoti se črtata 45. in 46. člen odloka o PUP. Vsi ostali členi se ustrezno preštevilčijo.

28. člen

V celoti se črta 47. člen odloka o PUP in se nadomesti z novim 47. členom, ki se glasi:

»Projekt za pridobitev gradbenega dovoljenja (PGD), s katerim se določijo podrobne usmeritve za posamičen poseg v prostor, mora biti po obsegu obdelave prilagojen vplivnemu območju nameravanega posega, po stopnji podrobnosti in kompleksnosti pa naravi problemov, ki jih nameravani poseg sproži in vplivu nameravanega posega na ekološko ravnovesje. Na PGD si mora investitor pridobiti soglasje Urada za okolje in prostor Mestne občine Velenje.«

29. člen

Ta odlok začne veljati osmi (8) dan po objavi v Uradnem vestniku Mestne občine Velenje.

Številka: 350-03-0003/2002-300

Datum: 9. 3. 2010

Župan Mestne občine Velenje
Srečko MEH, s.r.



Svet Mestne občine Velenje je na podlagi 74. člena Zakona o prostorskem načrtovanju (Ur.l.RS 33/07 in 70/08 - ZVO - 1 B), 29. člena Zakona o lokalni samoupravi - ZLS - UPB2, Uradni list RS, št. 94/2007, 27/08 - odl.US, 76/08), 24. člena Statuta Mestne občine Velenje (UPB - 1, Uradni vestnik Mestne občine Velenje št. 15/06, 26/07 in 18/08), 24. člen Odloka o odvajanju in čiščenju komunalne odpadne ter padavinske vode na območju Mestne občine Velenje (Uradni vestnik Mestne občine Velenje št. 08/09), 17.člena Uredbe o vsebini programa opremljanja stavbnih zemljišč (Uradni list RS, št. 80/07), 5., 6., 7., in 8. člena Pravilnika o merilih za odmero komunalnega prispevka (Uradni list RS, št. 95/07), na 29. seji dne 9. 3. 2010 sprejel

ODLOK

o programu opremljanja in merilih za odmero komunalnega prispevka za gradnjo vodovoda Hrastovec – vrh v KS Škale - Hrastovec v Mestni občini Velenje

I. SPLOŠNE DOLOČBE

1. člen (predmet odloka)

S tem odlokom se sprejme program opremljanja stavbnih zemljišč za gradnjo vodovoda Hrastovec - vrh (v nadaljevanju: program opremljanja), ki ga je izdelalo Komunalno podjetje Velenje d.o.o. novembra 2009.

2. člen (vsebina programa opremljanja)

S programom opremljanja se uskladi gradnja objektov in omrežij gospodarske javne infrastrukture, določijo roki gradnje gospodarske javne infrastrukture, ki jo predstavlja gradnja javnega vodovoda, s pogoji priključevanja nanjo ter določijo tehnični pogoji in finančna konstrukcija opremljanja.

Program opremljanja vsebuje:

- splošni del programa opremljanja
- prikaz obstoječe in predvidene infrastrukture
- prikaz investicije v gradnjo nove komunalne infrastrukture
- prikaz obračunskih stroškov za obstoječo komunalno infrastrukturo
- terminski plan izgradnje
- podlage za odmero komunalnega prispevka
- grafične priloge

3. člen (razlogi za sprejem programa opremljanja)

Program opremljanja je:

- podlaga za opremljanje zemljišč s predvideno komunalno infrastrukturo
- podlaga za odmero komunalnega prispevka

4. člen (podatki o območju opremljanja)

Program opremljanja stavbnih zemljišč za območje dela zaselka Hrastovec pri Velenju vsebuje:

- prikaz obstoječe komunalne opreme, na katero se bo predvidena oprema navezovala;
- prikaz predvidenih vlaganj v gradnjo komunalne opreme na obravnavanem območju
- obračunsko območje

- obračunske stroške opremljanja
- preračun obračunskih stroškov opremljanja na površino parcele in na neto tlorisno površino objekta
- podrobnejša merila za obračun komunalnega prispevka

Program opremljanja obravnava gradnjo vodovodnega omrežja.

5. člen

Zavezanec za plačilo komunalnega prispevka je tisti, ki:

- se priključuje na ali mu je omogočena uporaba obstoječe komunalne opreme;
- se bo priključil na oziroma mu bo omogočena uporaba predvidene nove komunalne opreme, katere gradnja je predvidena v tekočem ali naslednjem letu;
- izvaja rekonstrukcijo objekta na območju in s tem spreminja namembnost objekta;
- izvaja rekonstrukcijo objekta na območju in s tem povečuje neto tlorisno površino objekta.

6. člen

(podatki o območju opremljanja)

Obračunsko območje je območje stavbnih zemljišč zaselka Hrastovec – vrh v KS Škale - Hrastovec v Mestni občini Velenje.

7. člen

Program opremljanja zemljišč za gradnjo iz 1. člena tega odloka temelji na projektu » Vodovod Hrastovec s črpališčem in vodohranom in fekalna kanalizacija«, številka PZI PR – 25/05, ki ga je izdelalo projektivno podjetje Tehnični biro d.o.o., Slovenska cesta 11, Murska Sobota junija 2008.

Na območje opremljanja je predvidena gradnja vodovodnega omrežja.

II. PRIKAZ OBSTOJEČE IN PREDVIDENE KOMUNALNE INFRASTRUKTURE

8. člen

(obstoječa komunalna oprema)

Obravnavano območje je komunalno opremljeno s cesto, javnimi, zelenimi in odprtimi površinami, kanalizacijo, površinami za ravnanje z odpadki in plinovodnim omrežjem.

Naselje Hrastovec – vrh ima lastno vaško zajetje in zasebno vodovodno omrežje, ki pa ni priključeno na javni vodovod. V sušnem obdobju vode na tem območju pogosto zmanjka.

Obračunsko območje za posamezno komunalno opremo so:

- ceste: obračunsko območje CE_2
- kanalizacija KA_7
- plinovod PL_1
- javne odprte in zelene površine: obračunsko območje JZ_2
- površine za ravnanje z odpadki: obračunsko območje RO_1



9. člen
(predvidena komunalna oprema)

Predvidena je gradnja javnega vodovodnega omrežja. Situacija je priloga št. 3.

V primeru, da se objekt, ki se priključuje na posamezno komunalno opremo, nahaja izven obračunskih območij te komunalne opreme, se obračunska območja razširijo na stavbno zemljišče tega objekta. Razširitev se izvede na obračunskim območju, na katerega se objekt priključuje.

III. INVESTICIJE V GRADNJO KOMUNALNE INFRASTRUKTURE

10. člen
(obračunsko območje investicije)

Obračunsko območje investicije v komunalno opremo obsega celotno območje opremljanja iz 4. člena tega odloka (Priloga 2)

Obračunsko območje za obstoječo infrastrukturo je območje investicije, na katerem se zagotavlja priključevanje na načrtovano komunalno infrastrukturo, oziroma je to območje njene uporabe. Celotno območje se nahaja v enem obračunskem območju za infrastrukturne objekte : vodovod (VO_ 7) ter zajema le eno geografsko in funkcionalno zaokroženo območje, kar izhaja iz krovnega dokumenta : Odlok o programu opremljanja za obstoječo komunalno opremo in merilih za odmero komunalnega prispevka za območje mestne občine Velenje(Uradni vestnik Mestne občine Velenje št. 13/2007).

Skupna površina območja opremljanja z javnim vodovodom zajema 70.000 m² veliko zemljišče. Površina, namenjena gradnji objektov je 35.000 m².

Neto tlorisna površina stavb znaša 6.300 m².

11. člen
(skupni stroški investicije)

Skupni stroški investicije (Sij)

Skupni stroški obsegajo vse stroške, ki so povezani s projektiranjem in gradnjo posamezne vrste komunalne opreme na obračunskem območju.

Skupni stroški (vrednosti investicije), ki se upoštevajo v programu opremljanja, so prikazani v tabeli 3:

Tabela 3: Skupni stroški investicije:

	Opis del	Vrednost v € brez DDV	Vrednost v € z DDV
1.	Projektna dokumentacija	21.000	25.000
2.	Črpališče	122.577	147.092
3.	Povezovalni vodovod, sekundarni vodovod, požarni cevovod	376.161	451.393
4.	Vodohran	215.149	258.179
5.	Nadzor, inženiring, oddaja del	25.000	30.000
	SKUPAJ	759.887	911.964

12. člen
(financiranje predvidene investicije)

Finančna sredstva za izgradnjo komunalne infrastrukture se zagotavljajo iz kohezijskih sredstev v višini 369.267 €, državnega proračuna v višini 110.716 €, občinskega proračuna v višini 300.000 € in komunalnega prispevka v višini 131.881 €.

Investitor zagotavlja finančna sredstva v skladu s terminskim planom izgradnje infrastrukture.

13. člen
(Obračunski stroški predvidene komunalne infrastrukture)

Obračunski stroški predvidene komunalne infrastrukture (OSij)



Obračunski stroški so tisti del skupnih stroškov komunalne opreme, ki se financirajo iz sredstev, zbranih s plačili komunalnih prispevkov in bremenijo določljive zavezanke. Za določeno obračunsko območje se obračunski stroški izračunajo tako, da se skupne stroške komunalne opreme zmanjša za ostale vire financiranja.

Obračunski stroški opremljanja obračunskega območja s komunalno opremo kanalizacijsko omrežje znašajo 131.881 €

14. člen
(terminski plan)

Izgradnja vodovoda Hrastovec – vrh bo potekala v letu 2011.

Opis del	2009			2010			2011		
Projekti									
Razpis za izbiro izvajalca									
Izvedba del									
Uporabno dovoljenje									

IV. PODLAGE ZA ODMERO KOMUNALNEGA PRISPEVKA

15. člen
(merila za odmero komunalnega prispevka)

Program opremljanja za potrebe odmere komunalnega prispevka določa, da je razmerje med merilom parcele in merilom neto tlorisne površine $D_{pi} : D_{ti} = 0,5 : 0,5$
 Faktor dejavnost j za stanovanjske objekte 1, za ostale objekte je faktor od 0,7 do 1,3.

Tabela 2: faktor dejavnost za ostale objekte:

Klasifik. št. (CC-SI)	Vrsta objektov	Faktor dejavnosti $K_{dejavnosti}$
121	Gostinske stavbe	1,1
122	Upravne in pisarniške stavbe	1,3
123	Trgovske in druge stavbe za storitvene dejavnosti	1,3
1241	Postaje, terminali, stavbe za izvajanje elektronskih komunikacij ter z njimi povezane stavbe	1,3
1242	Garažne stavbe	0,7
125	Industrijske stavbe	0,8
230	Kompleksni industrijski objekti	0,8
126	Stavbe splošnega družbenega pomena	0,8
127	Druge nestanovanjske stavbe	0,8
21	Objekti transportne infrastrukture	/
22	Cevovodi, komun. omrežja in elektroenergetski vodi	/
241	Objekti za šport, rekreacijo in drugi objekti za prosti čas	0,7
	Enostavni objekti	0,7

Olajšave za zavezanke niso predvidne.

16. člen
(stroški opremljanja za odmero komunalnega prispevka za investicijo v predvideno kanalizacijo)



Obračunski stroški investicije iz 8. člena odloka preračunani na površino parcel oziroma neto tlorisno površino objektov za kanalizacijo za odvajanje komunalne odpadne vode na obračunskem območju znašajo:

Tabela 3: obračunski stroški na enoto za vodovod

Infrastruktura	Cpi (EUR/m ²)	Cti (EUR/m ²)
Vodovod	5,99	20,93

17. člen
(stroški opremljanja za odmero komunalnega prispevka
za obstoječo komunalno infrastrukturo)

Občina bo odmerila komunalni prispevek za tisto obstoječo komunalno infrastrukturo, za katero so bile v programu opremljanja določene podlage, ki predvidevajo izračun komunalnega prispevka za primarno in magistralno vodovodno omrežje v obračunskem območju VO_7.

Tako izračunani obračunski stroški na enoto mere za posamezno vrsto obstoječe infrastrukture znašajo:

Tabela 4: obračunski stroški na enoto za obstoječo infrastrukturo

Obračunsko območje magistralnih in primarnih vodov	Stroški na m ² stavbnega zemljišča	Stroški na m ² neto tlorisne površine objekta
VO-7	1,17	3,57

18. člen
(indeksiranje stroškov opremljanja)

Komunalni prispevek se na dan odmere indeksira ob uporabi povprečnega letnega indeksa cen za posamezno leto, ki ga objavlja Združenje za gradbeništvo v okviru Gospodarske zbornice Slovenije, pod »Gradbena dela – ostala nizka gradnja«.

Obračunski stroški za obstoječo infrastrukturo so upoštevani na dan 31.12.2008.

19. člen
(izračun komunalnega prispevka)

Komunalni prispevek se za vodovodno omrežje ob upoštevanju podlag za odmero komunalnega prispevka iz programa opremljanja določa za investicijo obračunskih stroškov v predvideno komunalno infrastrukturo.

Izračun komunalnega prispevka za posameznega zavezanca se izračuna po naslednji formuli:

$$KP(i) = (A_{\text{parcela}} \cdot C_{p1} \cdot D_p) + (K_{\text{dejavnost}} \cdot A_{\text{tlorisna}} \cdot C_{t1} \cdot D_t)$$

Glede na opredeljena merila in vhodne podatke iz programa opremljanja ter predpisano zakonodajo o načinu izračuna komunalnega prispevka se opredeli celoten komunalni prispevek, ki bremeni investitorja objektov na območju opremljanja kot vsota izračunanih komunalnih prispevkov za predvideno in obstoječo komunalno infrastrukturo in znaša 7,16 EUR/m² za parcele oz. 24,50 EUR/m² za neto tlorisne površine.

Zavezancem, ki so lastniki obstoječih stavb na območju opremljanja bo odločba za plačilo komunalnega prispevka vročena po uradni dolžnosti.

V. POSTOPEK ODMERE



20. člen

Odločbo o odmeri komunalnega prispevka izda pristojni organ na zahtevo zavezanca, ki vloži za odmero komunalnega prispevka predloži projektno dokumentacijo za pridobitev gradbenega dovoljenja ali na podlagi obvestila upravne enote o popolnosti vloge za pridobitev gradbenega dovoljenja ali po uradni dolžnosti.

21. člen

S plačilom odmerjenega komunalnega prispevka občina zagotavlja zavezancu priključitev na komunalno infrastrukturo v skladu s tehničnimi rešitvami upravljavca posamezne komunalne infrastrukture.

Gradnjo priključkov na objekte in omrežja komunalne infrastrukture zagotavlja zavezanec oziroma lastnik objekta, ki ga priključuje.

Priključevanje bo možno, ko je komunalni prispevek v celoti poravnán.

VI. KONČNE DOLOČBE

22. člen

(dostop do podatkov)

Program opremljanja vključno s prilogami je na vpogled na sedežu Mestne občine Velenje.

23. člen

(veljavnost)

Ta odlok začne veljati naslednji dan po objavi v Uradnem vestniku Mestne občine Velenje.

Številka: 352-11-0012/2009-670

Datum: 9. 3. 2010

Župan Mestne občine Velenje
Srečko MEH, s.r.

Svet Mestne občine Velenje je na podlagi 7. odstavka 11. člena Zakona o stvarnem premoženju države, pokrajin in občin (Uradni list RS, št. 14/07), 15. člena Uredbe o stvarnem premoženju države, pokrajin in občin (Uradni list RS, št. 84/07, 94/07, 55/09 in 100/09), 24. člena Statuta Mestne občine Velenje (UPB-1-Uradni vestnik Mo Velenje, št. 15/06, 26/07 in 18/08) na svoji 29. seji dne 9. 3. 2010 sprejel

SKLEP***o spremembah in dopolnitvah Sklepa o načrtu pridobivanja in razpolaganja s stvarnim premoženjem mestne občine Velenje za leto 2010***

1. člen

V Sklepu o načrtu pridobivanja in razpolaganja s stvarnim premoženjem mestne občine Velenje za leto 2010 (Uradni vestnik Mo Velenje, št. 18/08; v nadaljevanju Sklep) se spremeni 2. odstavek 2. člena Sklepa tako, da se glasi:

»Razpolaganje s stvarnim premoženjem v lasti občine se za leto 2010 načrtuje v okvirni ocenjeni vrednosti 2.061.598,95 EUR.«

2. člen

Spremeni se 4. odstavek 2. člena Sklepa tako, da se glasi:

»Sredstva namenjena za nakup nepremičnega premoženja se za leto 2010 načrtujejo v okvirni ocenjeni vrednosti 2.064.021,24 EUR.«

3. člen

Ta sklep začne veljati naslednji dan po objavi v Uradnem vestniku Mestne občine Velenje.

Številka: 460-02-0003/2006-281

Datum: 9. 3. 2010

Župan Mestne občine Velenje
Srečko MEH, s.r.



PRILOGA 1

Načrt razpolaganja z nepremičnim premoženjem občine v letu 2010 predstavlja preglednica A: »Načrt razpolaganja s stvarnim premoženjem občine v letu 2010«.

Preglednica A: Načrt razpolaganja z nepremičnim premoženjem občine v letu 2010 (Uradni vestnik Mo Velenje, št. 18/08)

2010-Zemljišča										
Zap.št.	Upravljavec	Šifra in katastrska občina	Opis predmeta prodaje	Vrsta dejanske rabe	Solastniški delež	Stavbna pravica	Druge opombe	Orientacijska vrednosti v €/m ²	Orientacijska vrednost v €*	
9.	MOV	964-Velenje	Parc. št. 3585/4, v izmeri 213 m ²	cesta	-	-	MOV pridobi na predmetni parceli služnost dostopa in dovoza do Rdeče dvorane	90,50	19.276,50	
10.	MOV	206-Ivanjševci	Parc. št. 1389, v izmeri 4.908 m ²	njiva	-	-	MOV je predmetno nepremičnino v tej k.o. pridobila z dedovanjem. Parcela je kmetijsko zemljišče.	1	4.908,00	
11.	MOV	964-Velenje	Parc. št. 315/1, v približni izmeri 1115 m ²	gozd	-	-	Stavbno zemljišče	30	33.450,00	
12.	MOV	964-Velenje	Parc. št. 407/7, v izmeri 53 m ²	pot	-	-	Zemljišče se proda po izvzemu iz javnega dobra.	55,10	2.920,30	
13.	MOV	964-Velenje	Parc. št. 407/8, v izmeri 5 m ²	pot	-	-	Zemljišče se proda po izvzemu iz javnega dobra.	55,10	275,50	
14.	MOV	954-Lipje	Del parc. št. 1309/7, v približni izmeri 49 m ²	pot	-	-	Parcela je predmet menjalne pogodbe (Eric)	20	980,00	
15.	MOV	955-Bevče	Parc. št. 70/2, v izmeri 252 m ²	sadovnjak	-	-	Parcela najboljše kmetijsko zemljišče in je predmet menjalne pogodbe (Jan)	4	1.008,00	



16.	MOV	955-Bevče	Del parc. št. 70/3, v približni izmeri 96 m ²	Ekstenzivni sadovnjak	-	-	Parcela je najboljše kmetijsko zemljišče in je predmet menjalne pogodbe (Jan)	4	384,00
17.	MOV	953-Paka	Parc. št. 169/3, v izmeri 1462 m ²	Cesta, odprti kop	831/1000 (cca 1215 m ²)	-	Zemljišče je po namenu območje kamnolomov.	22,51	27.349,65
18.	JAVNO DOBRO – MOV	953-Paka	Del parc. št. 665/2, v približni izmeri 2730 m ²	Odprti kop	-	-	Zemljišče je po namenu območje kamnolomov.	22,51	61.452,00
SKUPAJ									1.861.598,95



PRILOGA 2

Načrt pridobivanja nepremičnega premoženja občine v letu 2010 predstavlja preglednica B: »Načrt pridobivanja nepremičnega premoženja občine za leto 2010«.

Preglednica B: Načrt pridobivanja nepremičnega premoženja občine za leto 2010 (Uradni vestnik Mo Velenje, št. 18/08)

2010-Zemljišča						
Zap.št.	Šifra in katastrska občina	Opis predmeta nakupa	Vrsta dejanske rabe	Druge opombe	Orientacijska vrednost v €/m ²	Orientacijska vrednost v €
2.	964-Velenje	Parc. št. 2211, v izmeri 8.720 m ²	Travnik	(del v izmeri 8.164 m ² stavbno zemljišče, del v izmeri 556 m ² gozd s posebnim pomenom)	15,49	135.072,80
3.	964-Velenje	Parc. št. 2216, v izmeri 7.089 m ²	Njiva	stavbno zemljišče	16,35	115.905,15
4.	964-Velenje	Parc. št. 2217/1, v izmeri 6.202 m ²	travnik	stavbno zemljišče	16,35	101.402,70
5.	964-Velenje	Parc. št. 2967/1, v izmeri 246 m ² ; Parc. št. 2967/2, v izmeri 1181 m ² ; Parc. št. 2967/3, v izmeri 442 m ² ; Parc. št. 2967/4, v izmeri 137 m ² ; Parc. št. 2968, v izmeri 853 m ² ; Parc. št. 2979/1, v izmeri 740 m ²	Travnik Travnik Njiva Travnik Njiva Ekstenzivni sadovnjak	Stavno zemljišče – neposredna bližina pokopališče Podkraj	30	107.970,00





POPRAVEK

Odlok o proračunu Občine Šmartno ob Paki za leto 2010, objavljen v Uradnem vestniku Mestne občine Velenje št. 3/2010 se v celoti nadomesti z naslednjim odlokom:

Na podlagi 29. člena Zakona o lokalni samoupravi Ur.l. RS, št. 6/1994 Odl.US: U-I-13/94-65, 45/1994 Odl.US: U-I-144/94-18, 57/1994, 14/1995, 20/1995 Odl.US: U-I-285/94-105, 63/1995, 73/1995 Odl.US: U-I-304/94-9, 9/1996 Odl.US: U-I-264/95-7, 39/1996 Odl.US: U-I-274-95, 44/1996 Odl.US: U-I-98/95, 26/1997, 70/1997, 10/1998, 68/1998 Odl.US: U-I-39/95, 74/1998, 12/1999 Skl.US: U-I-4/99 (16/1999 popr.), 36/1999 Odl.US: U-I-313/96, 59/1999 Odl.US: U-I-4/99, 70/2000, 94/2000 Skl.US: U-I-305-98-14, 100/2000 Skl.US: U-I-186/00-10, 28/2001 Odl.US: U-I-416/98-38, 87/2001-ZSam-1, 16/2002 Skl.US: U-I-33/02-7, 51/2002-ZLS-L, 108/2003 Odl.US: U-I-186/00-21, 77/2004 Odl.US: U-I-111/04-21, 72/2005, 100/2005-UPB1, 21/2006 Odl.US: U-I-2/06-22, 14/2007-ZSPDPO, 60/2007, 94/2007-UPB2, 27/2008 Odl.US: Up-2925/07-15, U-I-21/07-18, 76/2008, 100/2008 Odl.US: U-I-427/06-9, 79/2009), 29. člena Zakona o javnih financah (Uradni list RS, št. 124/2000, 79/2001, 30/2002, 56/2002-ZJU, 127/2006-ZJZP, 14/2007-ZSPDPO, 109/2008, 49/2009) in 16. člena statuta Občine Šmartno ob Paki (Uradni vestnik Mestne občine Velenje, št. 13/2006) je Svet Občine Šmartno ob Paki na 24. seji, dne 03.02.2010 sprejel

ODLOK O PRORAČUNU OBČINE ŠMARTNO OB PAKI ZA LETO 2010

1. SPLOŠNA DOLOČBA

1. člen (vsebina odloka)

S tem odlokom se za Občino Šmartno ob Paki za leto 2010 določajo proračun, postopki izvrševanja proračuna ter obseg zadolževanja in poroštov občine in javnega sektorja na ravni občine (v nadaljnjem besedilu: proračun).

2. VIŠINA SPLOŠNEGA DELA PRORAČUNA IN STRUKTURA POSEBNEGA DELA PRORAČUNA

2. člen (sestava proračuna in višina splošnega dela proračuna)

V splošnem delu proračuna so prikazani prejemki in izdatki po ekonomski klasifikaciji do ravni kontov (varianta: podkontov).

Splošni del proračuna se na ravni podskupin kontov določa v naslednjih zneskih:

v eurih

A.BILANCA PRIHODKOV IN ODHODKOV

Skupina/Podskupina kontov/Konto/Podkonto	Proračun leta 2010
I. SKUPAJ PRIHODKI (70+71+72+73+74)	2.865.700
TEKOČI PRIHODKI (70+71)	2.330.000
70 DAVČNI PRIHODKI	2.064.600
700 Davki na dohodek in dobiček	1.785.120
703 Davki na premoženje	185.030
704 Domači davki na blago in storitve	94.450
706 Drugi davki	0
71 NEDAČNI PRIHODKI	265.400
710 Udeležba na dobičku in dohodki od premoženja	51.600



711 Takse in pristojbine	1.000
712 Globe in druge denarne kazni	750
713 Prihodki od prodaje blaga in storitev	0
714 Drugi nedavčni prihodki	212.050
72 KAPITALSKI PRIHODKI	206.800
720 Prihodki od prodaje osnovnih sredstev	50.000
721 Prihodki od prodaje zalog	0
722 Prihodki od prodaje zemljišč in neopredmetenih dolgoročnih sredstev	156.800
73 PREJETE DONACIJE	0
730 Prejete donacije iz domačih virov	0
731 Prejete donacije iz tujine	0
74 TRANSFERNI PRIHODKI	328.900
740 Transforni prihodki iz drugih javnofinančnih institucij	328.900
II. SKUPAJ ODHODKI (40+41+42+43)	2.805.200
40 TEKOČI ODHODKI	1.115.970
400 Plače in drugi izdatki zaposlenim	144.700
401 Prispevki delodajalcev za socialno varnost	28.100
402 Izdatki za blago in storitve	705.270
403 Plačila domačih obresti	19.400
409 Rezerve	218.500
41 TEKOČI TRANSFERI	1.095.530
410 Subvencije	12.550
411 Transferi posameznikom in gospodinjstvom	534.040
412 Transferi neprofitnim organizacijam in ustanovam	95.470
413 Drugi tekoči domači transferi	453.470
414 Tekoči transferi v tujino	0
42 INVESTICIJSKI ODHODKI	399.000
420 Nakup in gradnja osnovnih sredstev	399.000
43 INVESTICIJSKI TRANSFERI	194.700
431 Investicijski transferi pravnim in fizičnim osebam, ki niso proračunski uporabniki	34.700
432 Investicijski transferi proračunskim uporabnikom	160.000
III. PRORAČUNSKI PRESEŽEK (I.-II.)	60.500
III/1. PRIMARNI PRIMANJKLJAJ (I.-7102)-(II.-403-404)	78.900
III/2. TEKOČI PRIMANJKLJAJ (70+71)-(40+41)	118.500

B.RAČUN FINANČNIH TERJATEV IN NALOŽB

Skupina/Podskupina kontov/Konto/Podkonto	Proračun leta 2010
IV. PREJETA VRAČILA	
DANIH POSOJIL IN PRODAJA KAPITALSKIH DELEŽEV (750+751+752)	0
75 PREJETA VRAČILA DANIH POSOJIL	0
750 Prejeta vračila danih posojil	0
751 Prodaja kapitalskih deležev	0
752 Kupnine iz naslova privatizacije	0
V. DANA POSOJILA	
IN POVEČANJE KAPITALSKIH DELEŽEV (440+441+442+443)	0
44 DANA POSOJILA IN POVEČANJE KAPITALSKIH DELEŽEV	0
440 Dana posojila	0
441 Povečanje kapitalskih deležev in naložb	0
442 Poraba sredstev kupnin iz naslova privatizacije	0
443 Povečanje namenskega premoženja v javnih skladih in drugih osebah javnega prava, ki imajo premoženje v svoji lasti	0



VI. PREJETA MINUS DANA POSOJILA
IN SPREMEMBE KAPITALSKIH DELEŽEV
(IV.-V.)

0

C.RAČUN FINANCIRANJA

Skupina/Podskupina kontov/Konto/Podkonto	Proračun leta 2010
VII. ZADOLŽEVANJE (500+501)	0
50 ZADOLŽEVANJE	0
500 Domače zadolževanje	0
VIII. ODPLAČILA DOLGA (550+551)	60.500
55 ODPLAČILA DOLGA	60.500
550 Odplačila domačega dolga	60.500
IX. SPREMEMBA STANJA SREDSTEV NA RAČUNU (I.+IV.+VII.-II.-V.-VIII.)	0
X. NETO ZADOLŽEVANJE (VII.-VIII.)	-60.500
XI. NETO FINANCIRANJE (VI.+VII.-VIII.-IX.)	-60.500
STANJE SREDSTEV NA RAČUNIH DNE 31.12. PRETEKLEGA LETA	0

Posebni del proračuna sestavljajo finančni načrti neposrednih uporabnikov, ki so razdeljeni na naslednje programske dele: področja proračunske porabe, glavne programe in podprograme, predpisane s programsko klasifikacijo izdatkov občinskih proračunov. Podprogram je razdeljen na proračunske postavke, te pa na podskupine kontov in konte, določene s predpisanim kontnim načrtom.

Posebni del proračuna do ravni proračunskih postavk - kontov in načrt razvojnih programov sta prilogi k temu odloku in se objavita na spletni strani Občine Šmartno ob Paki.

Načrt razvojnih programov sestavljajo projekti.

3. POSTOPKI IZVRŠEVANJA PRORAČUNA

3. člen (izvrševanje proračuna)

Proračun se izvršuje na ravni proračunske postavke-konta.

4. člen (namenski prihodki in odhodki proračuna)

Namenski prihodki proračuna so poleg prihodkov, določenih v prvem stavku prvega odstavka 43. člena ZJF, tudi naslednji prihodki:

1. prihodki okoljske dajatve za onesnaževanje okolja zaradi odlaganja odpadkov in okoljske dajatve za onesnaževanje okolja zaradi odvajanja odpadnih voda ter prispevki za razširjeno reprodukcijo vodovoda in kanalizacije,
2. prihodki od prodaje občinskih nepremičnin in se uporabijo za nakup novih nepremičnin.

5. člen (prerazporejanje pravic porabe)

Osnova za prerazporejanje pravic porabe je zadnji sprejeti proračun, spremembe proračuna ali rebalans proračuna.

O prerazporeditvah pravic porabe v posebnem delu proračuna (finančnem načrtu neposrednega uporabnika) med glavnimi programi v okviru področja proračunske porabe odloča na predlog neposrednega uporabnika predstojnik neposrednega uporabnika. Župan s poročilom o izvrševanju proračuna v mesecu septembru in konec leta z zaključnim računom poroča občinskemu svetu o veljavnem proračunu za leto 2010 in njegovi realizaciji.



6. člen

(največji dovoljeni obseg prevzetih obveznosti v breme proračunov prihodnjih let)

Neposredni uporabnik lahko v tekočem letu razpiše javno naročilo za celotno vrednost projekta, ki je vključen v načrt razvojnih programov, če so zanj načrtovane pravice porabe na proračunskih postavkah v sprejetem proračunu.

Skupni obseg prevzetih obveznosti neposrednega uporabnika, ki bodo zapadle v plačilo v prihodnjih letih za investicijske odhodke in investicijske transfere ne sme presegati 70% pravic porabe v sprejetem finančnem načrtu neposrednega uporabnika, od tega:

1. v letu 2011 40 % navedenih pravic porabe in
2. v ostalih prihodnjih letih 30 % navedenih pravic porabe.

Skupni obseg prevzetih obveznosti neposrednega uporabnika, ki bodo zapadle v plačilo v prihodnjih letih za blago in storitve in za tekoče transfere, ne sme presegati 25% pravic porabe v sprejetem finančnem načrtu neposrednega uporabnika.

Omejitve iz prvega in drugega odstavka tega člena ne veljajo za prevzemanje obveznosti z najemnimi pogodbami, razen če na podlagi teh pogodb lastninska pravica preide oziroma lahko preide iz najemodajalca na najemnika, in prevzemanje obveznosti za dobavo elektrike, telefona, vode, komunalnih storitve in drugih storitev, potrebnih za operativno delovanje neposrednih uporabnikov.

Prevzete obveznosti iz drugega in tretjega odstavka tega člena se načrtujejo v finančnem načrtu neposrednega uporabnika in načrtu razvojnih programov.

7. člen

(spreminjanje načrta razvojnih programov)

Predstojnik neposrednega uporabnika lahko spreminja vrednost projektov v načrtu razvojnih programov. Projekte, katerih vrednost se spremeni za več kot 20% mora predhodno potrditi občinski svet.

Projekti, za katere se zaradi prenosa plačil v tekoče leto, zaključek financiranja prestavi iz predhodnega v tekoče leto, se uvrstijo v načrt razvojnih programov po uveljavitvi proračuna.

Novi projekti se uvrstijo v načrt razvojnih programov na podlagi odločitve občinskega sveta.

8. člen

(proračunski skladi)

Proračunski sklad je proračun proračunske rezerve, oblikovane po ZJF.

Proračunska rezerva se v letu 2009 oblikuje v višini 60.500 eurov.

Na predlog za finance pristojnega organa občinske uprave odloča o uporabi sredstev proračunske rezerve za namene iz drugega odstavka 49. člena ZJF do višine 60.500 eurov župan in o tem s pisnimi poročili obvešča občinski svet.

4. POSEBNOSTI UPRAVLJANJA IN PRODAJE STVARNEGA IN FINANČNEGA PREMOŽENJA DRŽAVE

9. člen

Če so izpolnjeni pogoji iz tretjega odstavka 77. člena ZJF, lahko župan dolžniku do višine 250 eurov odpiše oziroma delno odpiše plačilo dolga.

5. OBSEG ZADOLŽEVANJA IN POROŠTEV OBČINE IN JAVNEGA SEKTORJA

10. člen

(obseg zadolževanja občine in izdanih poroštev občine)

Zaradi kritja presežkov odhodkov nad prihodki v bilanci prihodkov in odhodkov, presežkov izdatkov nad prejemki v računu finančnih terjatev in naložb ter odplačila dolgov v računu financiranja se občina za proračun leta 2010 lahko zadolži do višine 5 % zadnjega sprejetega proračuna.

Obseg poroštev občine za izpolnitev obveznosti javnih zavodov in javnih podjetij, katerih ustanoviteljica je Občina Šmartno ob Paki, v letu 2010 ne sme preseči skupne višine 5% realiziranih prihodkov v letu v katerem se daje porošstvo. Izdana porošstva se štejejo v obseg možnega zadolževanja občine.

11. člen

(obseg zadolževanja javnih zavodov in javnih podjetij ter obseg zadolževanja in izdanih poroštev pravnih oseb, v katerih ima občina odločujoč vpliv na upravljanje)

Pravne osebe javnega sektorja na ravni občine (javni zavodi in javna podjetja, katerih ustanoviteljica je občina) se lahko v letu 2010 zadolžijo le pod pogoji in s soglasjem Sveta občine Šmartno ob Paki.

Pravne osebe, v katerih ima občina odločujoč vpliv na upravljanje, se lahko v letu 2010 zadolžijo le pod pogoji in s soglasjem Sveta občine Šmartno ob Paki.

6. PREHODNE IN KONČNE DOLOČBE

12. člen

(začasno financiranje v letu 2011)

V obdobju začasnega financiranja Občine Šmartno ob Paki v letu 2011, če bo začasno financiranje potrebno, se uporablja ta odlok in sklep o določitvi začasnega financiranja.

13. člen

(uveljavitev odloka)

Ta odlok začne veljati naslednji dan po objavi v Uradnem vestniku Mestne občine Velenje.

Številka: 410-2/2010

Datum: 9.03.2010

Župan občine Šmartno ob Paki
Alojz Podgoršek, s.r.

PRILOGA:

Posebni del proračuna in načrt razvojnih programov





KAZALO

Objava aktov	1
--------------------	---

MESTNA OBČINA VELENJE - SVET

1. UGOTOVITVENI SKLEP o prenehanju mandata članici v Svetu za preventivo in vzgojo v cestnem prometu	3
2. SKLEP o pridružitvi Mestne občine Velenje pobudi Evropske komisije: Konvencija županov za zmanjšanje emisij CO2 za 20 % na območju Mestne občine Velenje	3
3. PLAN razvoja in vzdrževanja občinskih cest za obdobje štirih let	4
4. PRAVILNIK o oddajanju parkirnih mest v garažah v najem	46
5. ODLOK o kategorizaciji občinskih cest v Mestni občini Velenje	48
6. ODLOK o ugotovitvi skladnosti prostorskih aktov Mestne občine Velenje z odlokom o prostorskih sestavinah družbenega plana Mestne občine Velenje	57
7. URADNO PREČIŠČENO BESEDILO Odloka o prostorskih ureditvenih pogojih za območje planske celote 01, Krajevna skupnost Vinska Gora (PUP 01)	58
9. ODLOK o prostorskih ureditvenih pogojih za območje urejanja S4/9a, za gradom v Velenju	70
10. ODLOK o spremembah in dopolnitvah Odloka o prostorskih ureditvenih pogojev za območje urejanja S4/1, Konovo v Velenju	75
11. ODLOK o programu opremljanja in merilih za odmero komunalnega prispevka za gradnjo vodovoda Hrastovec – vrh v KS Škale - Hrastovec v Mestni občini Velenje	80
11. SKLEP o spremembah in dopolnitvah Sklepa o načrtu pridobivanja in razpolaganja s stvarnim premoženjem Mestne občine Velenje za leto 2010	84

OBČINA ŠMATRNO OB PAKI - SVET

12. POPRAVEK Odloka o proračunu Občine Šmartno ob Paki za leto 2010	89
---	----



URADNI VESTNIK MESTNE OBČINE VELENJE