



### Mestna občina Velenje - ŽUPAN

ISSN 1318-1327

Na podlagi 37. člena Statuta Mestne občine Velenje  
(UPB-1, Uradni vestnik Mestne občine Velenje, št. 15/06, 26/07 in 18/08)

## OBJAVLJAM

- naslednje akte Mestne občine Velenje

1. SKLEP o premoženjski bilanci Mestne občine Velenje na dan 31. 12. 2009
2. SKLEP o določitvi volilnih enot in števila članov Sveta Krajevne skupnosti Bevče
3. SKLEP o določitvi volilnih enot in števila članov Sveta Krajevne skupnosti Cirkovce
4. SKLEP o določitvi volilnih enot in števila članov Sveta Krajevne skupnosti Gorica
5. SKLEP o določitvi volilnih enot in števila članov Sveta Krajevne skupnosti Konovo
6. SKLEP o določitvi volilnih enot in števila članov Sveta Krajevne skupnosti Paka
7. SKLEP o določitvi volilnih enot in števila članov Sveta Krajevne skupnosti Pesje
8. SKLEP o določitvi volilnih enot in števila članov Sveta Krajevne skupnosti Podkraj
9. SKLEP o določitvi volilnih enot in števila članov Sveta Krajevne skupnosti Kavče
10. SKLEP o določitvi volilnih enot in števila članov Sveta Krajevne skupnosti Plešivec
11. SKLEP o določitvi volilnih enot in števila članov Sveta Krajevne skupnosti Staro Velenje
12. SKLEP o določitvi volilnih enot in števila članov Sveta Krajevne skupnosti Stara vas
13. SKLEP o določitvi volilnih enot in števila članov Sveta Krajevne skupnosti Šalek
14. SKLEP o določitvi volilnih enot in števila članov Sveta Krajevne skupnosti Šentilj
15. SKLEP o določitvi volilnih enot in števila članov Sveta Krajevne skupnosti Škale Hrastovec
16. SKLEP o določitvi volilnih enot in števila članov Sveta Krajevne skupnosti Šmartno
17. SKLEP o določitvi volilnih enot in števila članov Sveta Krajevne skupnosti Vinska Gora
18. SKLEP o določitvi volilnih enot in števila članov Sveta Mestne četrti Desni breg
19. SKLEP o določitvi volilnih enot in števila članov Sveta Mestne četrti Levi breg zahod
20. SKLEP o določitvi volilnih enot in števila članov Sveta Mestne četrti Levi breg vzhod
21. SKLEP o imenovanju člana v Svet za preventivo in vzgojo v cestnem prometu
22. SKLEP o pristopu Mestne občine Velenje k ustanovitvi gospodarske družbe RASR, Razvojne agencije Savinjske regije, d.o.o.
23. SKLEP o uvrstitvi projektov v Načrt razvojnih programov Mestne občine Velenje v obdobju 2010 – 2013
24. SKLEP o izvzemu nepremičnin v k.o. Paka iz javnega dobra
25. SKLEP o izvzemu nepremičnine v k.o. Vinska Gora iz javnega dobra
26. SKLEP o izvzemu nepremičnine parc. št. 860/6, v k.o. Vinska Gora, iz javnega dobra
27. SKLEP o spremembah in dopolnitvah Sklepa o načrtu pridobivanja in razpolaganja s stvarnim premoženjem Mestne občine Velenje za leto 2010
28. ODLOK o spremembah in dopolnitvah Odloka o delnem povračilu stroškov za organiziranje volilne kampanje za lokalne volitve v Mestni občini Velenje
29. ODLOK o spremembah in dopolnitvah Odloka o lokacijskem načrtu Stari jašek v Velenju (za območje urejanja ŠC)
30. URADNO PREČIŠČENO BESEDILO Odloka o prostorskih ureditvenih pogojih za odprti prostor planske celote (PUP 04)
31. URADNO PREČIŠČENO BESEDILO Odloka o prostorskih ureditvenih pogojih za območje planske celote 05, naselja Kavče, Podkraj – zahodni del, Zabrdno, Podgorje in Tajna (PUP 05)
32. URADNO PREČIŠČENO BESEDILO Odloka o prostorskih ureditvenih pogojih za območje planske celote 06, naselja Arnače ter razložena naselja Ložnica, Silova in Laze (PUP 06)
33. LOKALNI PROGRAM razvoja delovanja mladih v Mestni občini Velenje »MLADI V KORAK S ČASOM 2010 – 2015« - strategija za mlade MOV
34. PROGRAM za izboljšanje življenja invalidov v Mestni občini Velenje za obdobje 2010 – 2013
35. SKLEP o soglasju k izplačilu dela plače za delovno uspešnost direktorici Javnega zavoda Festival Velenje za leto 2009
36. SKLEP o soglasju k izplačilu dela plače za delovno uspešnost direktorju ŠRZ Rdeča dvorana Velenje za leto 2009
37. POPRAVEK Odloka o informacijskem sistemu za področje zraka na območju Mestne občine Velenje, občine Šoštanj in občine Šmartno ob Paki



Svet Mestne občine Velenje je na podlagi 9. člena Statuta Mestne občine Velenje (UPB-1-Ur. vestnik Mestne občine Velenje, št. 15/06, 26/07 in 18/08) in 93. člena Zakona o javnih financah (Ur. list RS, št. 79/99, 124/00, 79/01, 30/02, 56/02-ZJU, 110/02-ZDT-B, 127/06-ZJZP, 14/07-ZSPDPO, 109/08 in 49/09) na 31. seji dne 25. 5. 2010 sprejel

## SKLEP

### *o premoženjski bilanci Mestne občine Velenje na dan 31.12.2009*

I.

Svet Mestne občine sprejme premoženjsko bilanco Mestne občine Velenje.

II.

Skupno premoženje Mestne občine Velenje na dan 31. december 2009 znaša po knjigovodskih izkazih 158.386.613 EUR.

III.

Tabela – opis postavk z zaporednimi števkami od 1 do 27 je sestavni del tega sklepa.

IV.

Ta sklep začne veljati osmi dan po objavi v Uradnem vestniku Mestne občine Velenje.

Številka: 403-03-0003/2010-440

Datum: 26. 5. 2010

Župan Mestne občine Velenje  
**Srečko MEH, s.r.**



## Priloga 5 in obrazložitev

Šifra uporabnika Ime dat.  
76333 7633.xlsIme uporabnika MESTNA OBČINA VELENJEDavčna številka  
49082884Sedež uporabnika TITOV TRG 001, 3320 VelenjeMatična številka  
5884268000

## PREMOŽENJSKA BILANCA OBČINE

31.12.2009

Zap. številka	Opis postavke premoženjske bilance	Oznaka za AOP	Znesek (v eurih, brez centov)	
			Tekoče leto	Predhodno leto
1	2	3	4	5
	<b>Aktiva</b>			
01	Sedanja vrednost neopredmetenih dolgoročnih sredstev (201-202)	200	884.223	278.851
02	Nabavna vrednost neopredmetenih dolgoročnih sredstev	201	1.144.543	487.693
03	Popravki vrednosti neopredmetenih dolgoročnih sredstev	202	260.320	208.842
04	Sedanja vrednost nepremičnin (204-205)	203	103.682.393	100.949.008
05	Nabavna vrednost nepremičnin	204	125.897.518	120.214.654
06	Popravek vrednosti nepremičnin	205	22.215.125	19.265.646
07	Sedanja vrednost opreme in drugih opredmetenih osnovnih sredstev (207-208)	206	4.080.736	3.266.285
08	Nabavna vrednost opreme in drugih opredmetenih osnovnih sredstev	207	18.760.413	17.311.562
09	Popravek vrednosti opreme in drugih opredmetenih osnovnih sredstev	208	14.679.677	14.045.277
10	Terjatve za sredstva dana v upravljanje javnim podjetjem (210+211)	209	35.436.499	35.302.780
11	Terjatve za sredstva dana v upravljanje javnim podjetjem v lasti države	210	0	0
12	Terjatve za sredstva dana v upravljanje javnim podjetjem v lasti občine	211	35.436.499	35.302.780



13	Zaloge	212	983.204	1.061.423
14	Dolgoročne kapitalske naložbe	213	2.793.731	2.116.483
15	Dolgoročno dana posojila in depoziti	214	27.135	38.133
16	Dolgoročne terjatve iz poslovanja	215	123.697	166.310
17	Denarna sredstva	216	2.195.879	1.580.585
18	Kratkoročne terjatve	217	6.267.110	8.058.271
19	Druge terjatve	218	1.912.006	2.331.663
20	Skupaj aktiva (200+203+206+209+212+213+214+215+216+217+218)	219	158.386.613	155.149.792
	<b>Pasiva</b>			
21	Splošni sklad	220	142.766.119	137.357.967
22	Rezervni sklad	221	77.342	0
23	Dolgoročno prejeta posojila	222	6.363.204	5.715.234
24	Dolgoročne obveznosti iz poslovanja	223	100.820	72.102
25	Kratkoročne obveznosti	224	8.442.093	11.419.403
26	Druge obveznosti	225	637.035	585.086
27	Skupaj pasiva (220+221+222+223+224+225)	226	158.386.613	155.149.792

Kraj in datum:

Velenje, 26.4.2010

Oseba odgovorna za  
sestavljanje bilance:

Gabrijela Sušec

Odgovorna oseba:

Srečko Meh, župan



Obrazec je pripravljen na podlagi 93. člena ZJF (Uradni list RS, št. 79/99, 124/00, 79/01, 30/02, 56/02-ZJU, 110/02 – ZDT-B, 127/06-ZJZP in 14/07-ZSPDPO, 109/08, 49/09), priloga 5 pravilnika o pripravi konsolidirane premoženjske bilance države in občin.



Svet Mestne občine Velenje je na podlagi 5. odstavka 109. člena Zakona o lokalnih volitvah (ZLV-UPB3, Uradni list RS št. 94/07 in 45/08), 19. a člena Zakona o lokalni samoupravi (ZLS-UPB2, Uradni list RS št. 94/07, 27/08 – odl. US, 76/08, 100/08 – odl. US, 79/09, 14/10 – odl. US) in 24. člena Statuta Mestne občine Velenje (UPB1-Uradni vestnik Mo Velenje, št. 15/06, 26/07 in 18/08) na svoji 31. seji, dne 25. 5. 2010 sprejel

## SKLEP

### *o določitvi volilnih enot in števila članov Sveta Krajevne skupnosti Bevče*

#### I.

Na območju Krajevne skupnosti Bevče se za volitve sveta krajevne skupnosti oblikujejo 3 volilne enote.

Svet Krajevne skupnosti Bevče šteje 7 članov.

#### II.

##### 1. VOLILNA ENOTA OBSEGA:

BEVČE, 13, 14, 15, 16, 17, 17a, 18, 18a, 19, 19a, 20, 20a, 21, 21a, 22, 22a, 23, 24, 24a, 24b, 24c, 47, 47a, 47b, 47d, 48, 49. Izvolita se 2 člana.

##### 2. VOLILNA ENOTA OBSEGA:

BEVČE 1, 1a, 1b, 1c, 2, 2a, 2b, 2c, 3, 3a, 3b, 3c, 4, 4a, 4b, 4c, 5, 5a, 5b, 5c, 6, 7b, 7c, 8, 8a, 8b, 8c, 8d, 9, 9a, 9b, 9c, 10, 11, 11b. Izvolita se 2 člana.

##### 3. VOLILNA ENOTA OBSEGA:

BEVČE 23a, 25, 26, 27, 27a, 28, 28a, 28b, 29, 29a, 30, 30a, 30b, 31, 31a, 31b, 32, 33, 34, 35, 36, 37, 37a, 38, 38b, 39, 40, 41, 41a, 41c, 42, 43, 44, 45, 46, 46a, 46b, 46c. Izvolijo se 3 člani.

#### III.

Sklep začne veljati naslednji dan po objavi v Uradnem vestniku Mo Velenje. Z dnem uveljavitve tega sklepa preneha veljati Sklep o določitvi volilnih enot za izvolitev sveta na volitvah 1998, ki je bil objavljen v Uradnem vestniku Mo Velenje št. 9/98.

Številka: 006-07-0001/2010-281

Datum: 26. 5. 2010

Župan Mestne občine Velenje  
**Srečko MEH, s.r.**

Svet Mestne občine Velenje je na podlagi 5. odstavka 109. člena Zakona o lokalnih volitvah (ZLV-UPB3, Uradni list RS št. 94/07 in 45/08), 19. a člena Zakona o lokalni samoupravi (ZLS-UPB2, Uradni list RS št. 94/07, 27/08 – odl. US, 76/08, 100/08 – odl. US, 79/09, 14/10 – odl. US) in 24. člena Statuta Mestne občine Velenje (UPB1-Uradni vestnik Mo Velenje, št. 15/06, 26/07 in 18/08) na svoji 31. seji, dne 25. 5. 2010 sprejel

## SKLEP

### *o določitvi volilnih enot in števila članov Sveta Krajevne skupnosti Cirkovce*

#### I.

Na območju Krajevne skupnosti Cirkovce se za volitve sveta krajevne skupnosti oblikujejo 3 volilne enote.

Svet Krajevne skupnosti Cirkovce šteje 7 članov.

#### II.

##### 1. VOLILNA ENOTA OBSEGA:

ŠMARTINSKE CIRKOVCE 3, 4, 5, 6, 8, 8a, 9, 10, 10a, 10b, 11, 12, 13, 13a, 13b, 14, 15, 16, 17, 18, 19, 19a, 20, 20a, 21, 23. Izvolita se 2 člana.

##### 2. VOLILNA ENOTA OBSEGA:

ŠKALSKE CIRKOVCE 1, 3, 3a, 3b, 4, 5, 5a, 5b, 5c, 5d, 6, 6a, 7, 8, 9, 9a, 10, 11, 11a, 12, 12a, 24, 25, 26, 26a; ŠMARTINSKE CIRKOVCE 7, 7a. Izvolijo se 3 člani.

##### 3. VOLILNA ENOTA OBSEGA:

ŠKALSKE CIRKOVCE 13, 13a, 14, 15, 16, 17, 17a, 18, 18a, 19, 20, 21, 22, 22a, 23, 23a, 27, 27a, 28, 29, 30, 31, 31c, 31d, 32, 34, 34a, 34b, 34f, 35. Izvolita se 2 člana.

#### III.

Sklep začne veljati naslednji dan po objavi v Uradnem vestniku Mo Velenje. Z dnem uveljavitve tega sklepa preneha veljati Sklep o določitvi volilnih enot za izvolitev sveta na volitvah 1998, ki je bil objavljen v Uradnem vestniku Mo Velenje št. 9/98.

Številka: 006-07-0001/2010-281

Datum: 26. 5. 2010

Župan Mestne občine Velenje  
**Srečko MEH, s.r.**



Svet Mestne občine Velenje je na podlagi 5. odstavka 109. člena Zakona o lokalnih volitvah (ZLV-UPB3, Uradni list RS št. 94/07 in 45/08), 19. a člena Zakona o lokalni samoupravi (ZLS-UPB2, Uradni list RS št. 94/07, 27/08 – odl. US, 76/08, 100/08 – odl. US, 79/09, 14/10 – odl. US) in 24. člena Statuta Mestne občine Velenje (UPB1-Uradni vestnik Mo Velenje, št. 15/06, 26/07 in 18/08) na svoji 31. seji, dne 25. 5. 2010 sprejel

## SKLEP

### *o določitvi volilnih enot in števila članov Sveta Krajevne skupnosti Gorica*

#### I.

Na območju Krajevne skupnosti Gorica se za volitve sveta krajevne skupnosti oblikuje 5 volilnih enot.

Svet Krajevne skupnosti Gorica šteje 11 članov.

#### II.

##### 1. VOLILNA ENOTA OBSEGA:

ŠALEŠKA CESTA H. ŠT. 9, 11, 13, 15, CESTA I. 1, 2, 3, 4, 5, 6, 7, 8, 9, 10, 11, 12, 13, 15, 16, 17, 18, 19, 20, 21, 22, 23, 24, 25, 26, 27, 28, 29, 30, 31, 32, 33, 34, 36; CESTA II. 2, 4, 6, 8, 10, 12, 14, 16, 17, 18, 19, 20, 21, 22, 23, 24, 25, 26, 27, 28, 29; CESTA III. 16, 17, 18, 19, 20, 21, 22, 23, 24, 25, 26, 27, 28, CESTA IX 1, 2, 3, 4, 5, 6, 7, 8, 9, 10, 11, 12, 14, 16, 17, 18, 19, 19A, 20, 21, 22, 24, 25, 26, 27, 28, 29, 30, 32, 34; CESTA NA VRTAČE 1, 2, 3, 4, 5, 6, 7, 8, 9, 10, 11, 13, 14, 15, 16, 17, 17a, 18, 19, 20, 21, 22, 23; CESTA X 1, 2, 3, 4, 5, 6, 14, 16, 18, 19, 21, 23, 25, 27, 29, 31, 33, 34, 35, 39, 41, 42; GORIŠKA CESTA 1, 2, 3, 4, 5, 6, 7, 8, 9, 10, 11, 13, 13a, 14, 15, 16, 17, 18, 19, 20, 21, 22, 23, 24, 25, 26, 27, 28, 29, 30, 31, 32, 33; SPLITSKA ULICA 1, 2, 3, 4, 5, 6, 7, 8, 9, 10, 11, 12, 13, 14, 15, 16, 18, 19, 20, 21, 23, 24, 25, 26, 27, 28, 29, 30, 31, 32, 33, 34, 35, 36, 38, 39, 40, 41, 42, 43, 44, 45, 46, 47, 48, 50, 51, 52, 53, 54, 55, 56, 58, 59, 60, 62, 64, 66, 68, 70.

Izvolita se 2 člana.

##### 2. VOLILNA ENOTA OBSEGA:

BEVČE 4 A; CESTA V BEVČE 1, 2, 3, 5, 6, 7, 9, 10, 11, 13, 14, 15, 16, 17, 18, 20, 21, 22, 23, 25, 26, 27, 28, 30, 34, 36, 38, 42, 43, 44, 46, 46a, 47; GORIŠKA CESTA 39, 41, 43, 45, 47, 49, 51, 53, 55, 57, 59, 61, 63, 65; SONČNA POT 2, 6, 8, 11, 12, 14, 15, 16, 17, 18; SPLITSKA ULICA 61.

Izvolijo se 3 člani.

##### 3. VOLILNA ENOTA OBSEGA:

GORIŠKA CESTA 38, 40, 42, 44, 46, 48; KOŽELJSKEGA ULICA 3, 5, 7.

Izvolijo se 3 člani.

##### 4. VOLILNA ENOTA OBSEGA:

CELJSKA CESTA 51, 53; KOŽELJSKEGA ULICA 1, 2, 4, 6, 8; LIPA 1, 3, 5, 5a, 7, 9, 10, 11, 12, 13, 14, 15, 16, 17, 18, 19, 20, 21, 22, 23, 24, 25, 26, 27, 28, 29, 30, 31, 32, 33, 34, 35, 36, 37, 38, 39, 40, 41, 42, 43, 44, 45, 47, 49, 51, 53, 54, 55, 59, GORIŠKA CESTA 60.

Izvolita se 2 člana.

##### 5. VOLILNA ENOTA OBSEGA:

ŠALEK 40, 41; CESTA II. 1, 3, 5, 7, 9, 11, 13, 15; CESTA III. 1, 2, 3, 4, 5, 6, 7, 8, 9, 10, 11, 12, 13, 14, 15; CESTA IV. 1, 2, 3, 4, 5, 6, 7, 8, 9, 10, 11, 12, 13, 14, 15, 16, 17, 18, 19, 20, 21, 22, 23, 24, 25, 26, 27; CESTA V. 1, 2, 3, 4, 5, 6, 7, 8, 9, 9a, 10, 11, 11a,

12, 13, 14, 15, 16; CESTA VI. 1, 2, 3, 4, 5, 6, 7, 8, 9, 10, 11, 12, 14; CESTA VII. 1, 2, 3, 4, 5, 6, 7, 8, 10, 12, 13, 14, 15; CESTA VIII. 1, 2, 3, 4, 6; KOPALIŠKA 1, 3, 5 SONČNI GRIČ 1, 2, 3, 4, 5, 7, 10, 12, 13, 14, 15, 16, 17, 18, 19, 20, 21, 22, 23, 24, 25, 26, 28, 28a.

Izvoli se 1 član.

#### III.

Sklep začne veljati naslednji dan po objavi v Uradnem vestniku Mo Velenje. Z dnem uveljavitve tega sklepa preneha veljati Sklep o določitvi volilnih enot za izvolitev sveta na volitvah 1998, ki je bil objavljen v Uradnem vestniku Mo Velenje št. 9/98.

Številka: 006-07-0001/2010-281

Datum: 26. 5. 2010

Župan Mestne občine Velenje  
**Srečko MEH, s.r.**

Svet Mestne občine Velenje je na podlagi 5. odstavka 109. člena Zakona o lokalnih volitvah (ZLV-UPB3, Uradni list RS št. 94/07 in 45/08), 19. a člena Zakona o lokalni samoupravi (ZLS-UPB2, Uradni list RS št. 94/07, 27/08 – odl. US, 76/08, 100/08 – odl. US, 79/09, 14/10 – odl. US) in 24. člena Statuta Mestne občine Velenje (UPB1-Uradni vestnik Mo Velenje, št. 15/06, 26/07 in 18/08) na svoji 31. seji, dne 25. 5. 2010 sprejel

## SKLEP

### *o določitvi volilnih enot in števila članov Sveta Krajevne skupnosti Konovo*

#### I.

Na območju Krajevne skupnosti Konovo se za volitve sveta krajevne skupnosti oblikuje 5 volilnih enot.

Svet Krajevne skupnosti Konovo šteje 11 članov.

#### II.

##### 1. VOLILNA ENOTA OBSEGA:

“OCEPKOV VRH”: BEVKOVA ULICA 2, 3, 4, 5, 6, 7, 8, 9, 10, 11, 13, 15; KONOVSKA CESTA H. ŠT. 21, 24, 25, 26, 28, 30, 32, 33, 35, 36, 37, 38, 39, 40, 41, 42, 43, 44, 45, 46, 48, 50; ULICA DUŠANA KVEDRA 1, 2, 3, 4, 5, 5a, 5b, 6, 7, 7a, 8, 9, 10, 11, 12, 14, 15, 16, 17, 18, 20, 22, 24.

Izvolita se 2 člana.

##### 2. VOLILNA ENOTA OBSEGA:

“OCEPKOV VRH”: ŠENBRIŠKA CESTA 2, 3, 4, 7, 8, 9, 10, 12, 13, 14, 15, 16, 17, 18, 19, 21, 23, 27, 31, 33, 39; ŠENBRIC 1, 3, 5, 6, 7, 8, 9, 10, 11; ŠKALSKA 7, 7A, 9, 10, 11, 14; DEBRCA 1, 5, 6, 7; MADARJEVA ULICA 1, 2, 3, 4, 6, 7, 9, 12, 14, 16; MALGAJEVA ULICA 1, 2, 3, 4, 5, 6, 6b, 7, 9, 11, 14, 15, 17; MEŠKOVA ULICA 1, 2, 3, 4, 6, 8.

Izvolita se 2 člana.

##### 3. VOLILNA ENOTA OBSEGA:

“LEMPLOV VRH”: ŽUPANČIČEVA ULICA 1, 2, 3, 4, 5, 6, 7, 8, 9, 10, 11, 12, 13, 14, 15, 16, 17, 18, 19, 20, 21, 22; KONOVSKA CESTA 2, 4, 4A, 6, 7, 7A, 8, 9, 9A, 10, 10A, 12, 14, 16, 19, 20, 22, 23; LINHARTOVA ULICA 1, 2, 4, 5, 6, 8, 9, 10, 11, 12, 13,





14, 16, 18; TRUBARJEVA 1, 3, 5, 6, 7, 8, 9, 10, 11, 12, 13, 14, 15, 16, 17, 19, 20, 22, 23, 24, 25, 27; VODOVODNA ULICA, 1, 2, 3, 6, 7, 8, 9, 10, 11, 13.

Izvolijo se 3 člani.

#### 4. VOLILNA ENOTA OBSEGA:

“ŠENBRIC”: ŠENBRIC 12, 13, 15, 17, 18, 19, 21, 22, 24, 24a, 25, 26, 28, 29, 30, 31, 32, 32a, 32b, 33, 33a, 34, 35, 36, 37, 37a, 38, 40, 42, 43, 44, 45, 47, 48, 48a, 49, 51, 54, 56, 57.

Izvoli se 1 član.

#### 5. VOLILNA ENOTA OBSEGA:

“SELO”: ŠALEK 98, 99, 100, 101, 102, 103, 104, 105, 106, 108, 110, 112; KOSOVELOVA ULICA 9, 9a, 10, 11, 12, 13, 14, 15, 16, 18, 20, 22, 24; SELO 3, 4, 5, 6, 7, 8, 9, 10, 10a, 11, 12, 13, 14, 14a, 15, 16, 17, 17a, 18, 19, 19a, 20, 21, 22, 23, 24.

Izvolijo se 3 člani.

### III.

Sklep začne veljati naslednji dan po objavi v Uradnem vestniku Mo Velenje. Z dnem uveljavitve tega sklepa preneha veljati Sklep o določitvi volilnih enot za izvolitev sveta na volitvah 1998, ki je bil objavljen v Uradnem vestniku Mo Velenje št. 9/98.

Številka: 006-07-0001/2010-281

Datum: 26. 5. 2010

Župan Mestne občine Velenje  
**Srečko MEH, s.r.**

*Svet Mestne občine Velenje je na podlagi 5. odstavka 109. člena Zakona o lokalnih volitvah (ZLV-UPB3, Uradni list RS št. 94/07 in 45/08), 19. a člena Zakona o lokalni samoupravi (ZLS-UPB2, Uradni list RS št. 94/07, 27/08 – odl. US, 76/08, 100/08 – odl. US, 79/09, 14/10 – odl. US) in 24. člena Statuta Mestne občine Velenje (UPB1-Uradni vestnik Mo Velenje, št. 15/06, 26/07 in 18/08) na svoji 31. seji, dne 25. 5. 2010 sprejel*

## SKLEP

### *o določitvi volilnih enot in števila članov Sveta Krajevne skupnosti Paka*

#### I.

Na območju Krajevne skupnosti Paka se za volitve sveta krajevne skupnosti oblikuje 5 volilnih enot.

Svet Krajevne skupnosti Paka šteje 7 članov.

#### II.

##### 1. VOLILNA ENOTA OBSEGA:

PAKA PRI VELENJU 36, 37, 38, 38a, 38b, 39, 39a, 39b, 39c, 39d, 39e, 39f, 39g, 40, 40a, 40b, 40c, 40č, 40d, 40e, 40f, 40g, 40h, 40i, 41, 41a, 42, 42a, 43, 43a, 43d, 44, 46, 46a, 47, 48, 49, 49a, 50, 51, 52, 53, 53a, 54, 54a, 54b, 54c, 54d, 54e, 55, 56, 57, 57a, 57b, 57c, 58, 59, 59a, 59b, 60, 60a, 61, 61a, 62, 63, 64, 65, 66, 67.

Izvolita se 2 člana.

##### 2. VOLILNA ENOTA OBSEGA:

PAKA PRI VELENJU 68, 69, 71, 72, 72a, 73, 73a, 73b, 73d, 73e, 74, 74a, 74b, 76, 77, 78, 78a, 79, 79a, 80, 81, 83, 84,

84a.

Izvoli se 1 član.

#### 3. VOLILNA ENOTA:

PAŠKI KOZJAK 42, 43, 43a, 44, 44a, 44b, 44c, 44d, 44e, 47, 48, 51, 51a, 51b, 51d, 52, 53, 53a, 53b, 54, 55b, 55c, 56, 56a, 56b, 57, 58, 58a, 58b, 58c, 58d, 58e, 58f, 58g, 58h, 58i, 58j, 59, 60, 60a, 60b, 60c, 60d, 60e, 60f, 60g, 60h, 61, 61a, 61b, 62, 63, 73; PAKA PRI VELENJU 70, 70b, 70c, 70d.

Izvoli se 1 član.

#### 4. VOLILNA ENOTA:

LOPATNIK PRI VELENJU 1, 2, 5, 6, 8, 8a, 8b, 9, 10, 12, 15, 15a, 16, 16a, 27, 27a; PAŠKI KOZJAK 10, 12, 13, 15, 16, 17, 18a, 18b, 19, 20, 21, 28, 29, 30, 32, 34, 34a, 36, 36d, 37, 37a, 37c, 38, 39, 39a, 40, 40a, 40b, 41, PAKA PRI VELENJU 30, 30a, 30b, 30c, 30d, 30e, 30f, 31, 31d.

Izvolita se 2 člana.

#### 5. VOLILNA ENOTA OBSEGA:

LOPATNIK PRI VELENJU 21, 24, 28, 29, 30, 32, PAKA PRI VELENJU 27, 28, 28a, 28c, 29, 32, 32a, 32b, 33, 33a, 33b, 34, 34a, 35, 35a, 35b, 35c, 35d, 35e, 35f, 35g, 35h, 35j, 35k, 35l, 35m, 35o, 35p, 35r, 35u, 35v, 35z, 37a.

Izvoli se 1 član.

### III.

Sklep začne veljati naslednji dan po objavi v Uradnem vestniku Mo Velenje. Z dnem uveljavitve tega sklepa preneha veljati Sklep o določitvi volilnih enot za izvolitev sveta na volitvah 1998, ki je bil objavljen v Uradnem vestniku Mo Velenje št. 9/98.

Številka: 006-07-0001/2010-281

Datum: 26. 5. 2010

Župan Mestne občine Velenje  
**Srečko MEH, s.r.**

*Svet Mestne občine Velenje je na podlagi 5. odstavka 109. člena Zakona o lokalnih volitvah (ZLV-UPB3, Uradni list RS št. 94/07 in 45/08), 19. a člena Zakona o lokalni samoupravi (ZLS-UPB2, Uradni list RS št. 94/07, 27/08 – odl. US, 76/08, 100/08 – odl. US, 79/09, 14/10 – odl. US) in 24. člena Statuta Mestne občine Velenje (UPB1-Uradni vestnik Mo Velenje, št. 15/06, 26/07 in 18/08) na svoji 31. seji, dne 25. 5. 2010 sprejel*

## SKLEP

### *o določitvi volilnih enot in števila članov Sveta Krajevne skupnosti Pesje*

#### I.

Na območju Krajevne skupnosti Pesje se za volitve sveta krajevne skupnosti oblikuje 4 volilne enote.

Svet Krajevne skupnosti Pesje šteje 11 članov.

#### II.

##### 1. VOLILNA ENOTA OBSEGA:

PARTIZANSKA CESTA 52, PODGORJE 1, 2, 3, 3a, 4, 5, 5a, 6, 6a, 6b, 7, 7a, 8, 8a, 9, 9a, 10, 11, 12, 12a, 13, 14, 14a, 14b,





15, 16, 17, 18, 19, 20, 21, 22, 22a, 23, 24, 24a, 24b, 25, 26, 26a, 26b, 27, 27a, 28a, 29, 30, 30a, 30b, 31, 31a, 31b, 33, 34, POKOPALIŠKA CESTA 1, 2, 3, 4, 5, 6, 7, 8, 8a, 9, 10, 10a, 11, 12, 13.

Izvolita se 2 člana.

#### 2. VOLILNA ENOTA OBSEGA:

PARTIZANSKA CESTA 53, 54, 55, 56, 57, 58, 59, 60, 61, 63, PODGORSKA CESTA 3, TOLEDOVA ULICA 1, 2, 3, 4, 5, 6, 7, 8, 9, 10, 11, 12, 13, ULICA JANKA ULRIHA 1, 2, 4, 5, 6, 7, 8, 9, 10, 11, 12, 14, 16, 17, 17a, 18, 19, 20, 21, 22, 23, 24, 26, 27, 28, 29, 29a, 30, 31, 32, 33, 34, 35, 36, 37, 38, 38a, 39, 40, 40a, 41, 42, 42a, 43, 44, 45, 46, ULICA POHORSKEGA BATALJONA 1, 3, 4, 5, 6, 7, 8, 9, 12, 13, 14, 15, 16, 17, 18, 19, 20, 21, 22, URISKOVA ULICA 45, 47, 48, 49, 50, 51, 52, 53, 54, 55, 57.

Izvolijo se 3 člani.

#### 3. VOLILNA ENOTA OBSEGA:

ŠOLNOVA ULICA 3, 10, 12, 14, LILJSKA ULICA 1, 2, 3, 4, 6, 8, 10, 12, 14, 16, 17; PODGORSKA CESTA, 11, 13, 15, ULICA JANKA VRABIČA 1, 3, 3a, 4, 8, 8a, 10, 10a, 12, 14, 15, 16, 17, 18, 19, 20, 25, 26, 27, 30, 31, 40, URISKOVA ULICA 1, 2, 3, 4, 5, 6, 7, 8, 9, 10, 11, 12, 13, 14, 15, 16, 17, 18, 19, 20, 21, 22, 23, 24, 25, 26, 27, 28, 29, 30, 31, 32, 33, 34, 35, 36, 37, 38, 39, 40, 41, 42, 43, 44.

Izvolijo se 3 člani.

#### 4. VOLILNA ENOTA OBSEGA:

CESTA SIMONA BLATNIKA 27, ŠOLNOVA ULICA 1, 2, 4, 6, 8, ŠPEGLOVA ULICA 1, 2, 3, 4, 5, 7, 9, 10, 11, 12, 15, 16, 17, 17a, 18, 19, 20, 20a, 21, 22, 23, 24, 25, 26, 27, 28, 29, 30, 31, 32, 33, 34, 35, 36, 38, 40, 42, 44, 46, 47, 48, 50, 50a, 52, 54, PARTIZANSKA CESTA 64, 65, 66, 66a, 67, 68, 69, 70, 71, 78, PRELOŠKA CESTA 1, RUDNIŠKA CESTA 3, 6, 7, 8, 17, 29, 44, ULICA 3. JULIJA 1, 2, 3a, 4, 6, 7, 8, 9, 10, 11, 12, 13, ULICA FRANCA SOKLIČA 3, 7, 9, ULICA LOVRA KUCHARJA 1, 2, 2a, 3, 4, 5, 6, 7, 8, 9.

Izvolijo se 3 člani.

#### III.

Sklep začne veljati naslednji dan po objavi v Uradnem vestniku Mo Velenje. Z dnem uveljavitve tega sklepa preneha veljati Sklep o določitvi volilnih enot za izvolitev sveta na volitvah 1998, ki je bil objavljen v Uradnem vestniku Mo Velenje št. 9/98.

Številka: 006-07-0001/2010-281

Datum: 26. 5. 2010

Župan Mestne občine Velenje  
**Srečko MEH, s.r.**

Svet Mestne občine Velenje je na podlagi 5. odstavka 109. člena Zakona o lokalnih volitvah (ZLV-UPB3, Uradni list RS št. 94/07 in 45/08), 19. a člena Zakona o lokalni samoupravi (ZLS-UPB2, Uradni list RS št. 94/07, 27/08 – odl. US, 76/08, 100/08 – odl. US, 79/09, 14/10 – odl. US) in 24. člena Statuta Mestne občine Velenje (UPB1-Uradni vestnik Mo Velenje, št. 15/06, 26/07 in 18/08) na svoji 31. seji, dne 25. 5. 2010 sprejel

## SKLEP

### *o določitvi volilnih enot in števila članov Sveta Krajevne skupnosti Podkraj*

#### I.

Na območju Krajevne skupnosti Podkraj se za volitve sveta krajevne skupnosti oblikujeta 2 volilni enoti.

Svet Krajevne skupnosti Podkraj šteje 7 članov.

#### II.

##### 1. VOLILNA ENOTA OBSEGA:

PODKRAJ PRI VELENJU 23, 23A, 24, 24A, 26B, 27A, 27B, 30, 31, 31A, 32, 32A, 33, 33A, 33B, 33C, 33D, 34, 35, 35A, 35B, 35C, 35D, 35F, 35G, 35H, 36, 37, 37A, 38, 38A, 39, 39A, 39B, 39C, 40, 40A, 41, 41A, 42, 43, 44, 44A, 45, 45A, 46, 46A, 46B, 46C, 46D, 47, 48, 49, 49A, 50, 62, 62A, 62B, 62C, 62D, 63, 64, 64A, 64B, 64D, 65, 65A, 65B, 65C, 65D, 66, 66A, 66B, 67, 67A, 67D, 67H, 67L, 68, 68B, 68C, 68D, 68E, 68F, 68G, 68H, 68I, 68J, 69, 69A, 69B, 69C, 69D, 70, 71, 72, 72A, 73, 73A, 73B, 74, 74A, 74B, 75, 75A, 76, 77, 77A, 78, 79, 80, PARTIZANSKA CESTA 25.

Izvolijo se 3 člani.

##### 2. VOLILNA ENOTA OBSEGA:

PODKRAJ PRI VELENJU 1, 2, 2A, 3, 3A, 4, 4A, 4B, 4C, 4D, 5, 5A, 5B, 5C, 5D, 5E, 5F, 6, 6A, 6B, 7, 7A, 7B, 7C, 7D, 7E, 7F, 8, 8A, 8B, 9, 10, 10A, 10B, 10C, 10D, 10E, 10F, 10G, 10H, 10I, 10J, 10K, 10L, 10M, 10N, 10O, 10P, 10R, 10S, 11, 11A, 11B, 11C, 11D, 12, 12A, 13, 13A, 13B, 13D, 15, 15A, 16, 16A, 16B, 16C, 16D, 16E, 17, 17A, 17B, 17C, 18, 19, 19A, 19B, 19C, 19D, 19E, 20, 20A, 21, 21A, 21B, 21C, 21D, 25, 25A, 25B, 25C, 25D, 26, 26A, 27, 28, 29, 29A, 29B, LJUBLJANSKA CESTA brez hišnih števil, KAVČE 18A, 18B, 18C, 18D; LJUBLJANSKA CESTA 11B, 11D, 11E, 11F.

Izvolijo se 4 člani.

#### III.

Sklep začne veljati naslednji dan po objavi v Uradnem vestniku Mo Velenje. Z dnem uveljavitve tega sklepa preneha veljati Sklep o določitvi volilnih enot in števila članov sveta Krajevne skupnosti Podkraj, ki je bil objavljen v Uradnem vestniku Mo Velenje št. 2/04.

Številka: 006-07-0001/2010-281

Datum: 26. 5. 2010

Župan Mestne občine Velenje  
**Srečko MEH, s.r.**



Svet Mestne občine Velenje je na podlagi 5. odstavka 109. člena Zakona o lokalnih volitvah (ZLV-UPB3, Uradni list RS št. 94/07 in 45/08), 19. a člena Zakona o lokalni samoupravi (ZLS-UPB2, Uradni list RS št. 94/07, 27/08 – odl. US, 76/08, 100/08 – odl. US, 79/09, 14/10 – odl. US) in 24. člena Statuta Mestne občine Velenje (UPB1-Uradni vestnik Mo Velenje, št. 15/06, 26/07 in 18/08) na svoji 31. seji, dne 25. 5. 2010 sprejel

## SKLEP

### *o določitvi volilnih enot in števila članov Sveta Krajevne skupnosti Kavče*

I.

Na območju Krajevne skupnosti Kavče se za volitve sveta krajevne skupnosti oblikuje 1 volilna enota.

Svet Krajevne skupnosti Kavče šteje 5 članov.

II.

VOLILNA ENOTA OBSEGA:

KAVČE, h. št. 1 do 80, razen h. št. 18 A, 18B, 18C, 18D.

Izvoli se 5 članov.

III.

Sklep začne veljati naslednji dan po objavi v Uradnem vestniku Mo Velenje. Z dnem uveljavitve tega sklepa preneha veljati Sklep o določitvi volilnih enot in števila članov sveta Krajevne skupnosti Kavče, ki je bil objavljen v Uradnem vestniku Mo Velenje št. 2/04.

Številka: 006-07-0001/2010-281

Datum: 26. 5. 2010

Župan Mestne občine Velenje  
**Srečko MEH, s.r.**

Svet Mestne občine Velenje je na podlagi 5. odstavka 109. člena Zakona o lokalnih volitvah (ZLV-UPB3, Uradni list RS št. 94/07 in 45/08), 19. a člena Zakona o lokalni samoupravi (ZLS-UPB2, Uradni list RS št. 94/07, 27/08 – odl. US, 76/08, 100/08 – odl. US, 79/09, 14/10 – odl. US) in 24. člena Statuta Mestne občine Velenje (UPB1-Uradni vestnik Mo Velenje, št. 15/06, 26/07 in 18/08) na svoji 31. seji, dne 25. 5. 2010 sprejel

## SKLEP

### *o določitvi volilnih enot in števila članov Sveta Krajevne skupnosti Plešivec*

I.

Na območju Krajevne skupnosti Plešivec se za volitve sveta krajevne skupnosti oblikuje 4 volilne enote.

Svet Krajevne skupnosti Plešivec šteje 7 članov.

II.

1. VOLILNA ENOTA OBSEGA:

PLEŠIVEC 1, 2, 3, 3C, 3D, 6, 6A, 6B, 7, 8, 9, 9A, 10, 10A, 11, 12, 12 A, 12B, 12C, 12D, 13, 14, 14A, 15, 16, 16A, 16C, 16D, 17, 18, 18A, 26, 30, 31, 31A, 31B, 31C, 32, 33, 34, 35, 36, 37, 38, 39, 39A, 39B, 39C, 40, 40A, 55, 56, 57, 57A, 58, 59.

Izvolijo se 3 člani.

2. VOLILNA ENOTA OBSEGA:

PLEŠIVEC 4, 5, 41, 42, 42A, 43, 44, 45, 45A, 45B, 45C, 46, 47, 47A, 48, 48A, 49, 50, 51, 52, 52A, 53, 54, 68, 69, 70, 72, 73, 74, 76, 76A, 77.

Izvolita se 2 člana.

3. VOLILNA ENOTA OBSEGA:

PLEŠIVEC 19, 20, 21, 22, 23, 24, 25, 27, 27A, 27B, 28, 29.

Izvoli se 1 član.

4. VOLILNA ENOTA:

PLEŠIVEC 60, 61, 62, 63, 64, 64A, 64B, 65, 66, 67, 67A, 67B.

Izvoli se 1 član.

III.

Sklep začne veljati naslednji dan po objavi v Uradnem vestniku Mo Velenje. Z dnem uveljavitve tega sklepa preneha veljati Sklep o določitvi volilnih enot za izvolitev sveta na volitvah 1998, ki je bil objavljen v Uradnem vestniku Mo Velenje št. 9/98.

Številka: 006-07-0001/2010-281

Datum: 26. 5. 2010

Župan Mestne občine Velenje  
**Srečko MEH, s.r.**

Svet Mestne občine Velenje je na podlagi 5. odstavka 109. člena Zakona o lokalnih volitvah (ZLV-UPB3, Uradni list RS št. 94/07 in 45/08), 19. a člena Zakona o lokalni samoupravi (ZLS-UPB2, Uradni list RS št. 94/07, 27/08 – odl. US, 76/08, 100/08 – odl. US, 79/09, 14/10 – odl. US) in 24. člena Statuta Mestne občine Velenje (UPB1-Uradni vestnik Mo Velenje, št. 15/06, 26/07 in 18/08) na svoji 31. seji, dne 25. 5. 2010 sprejel

## SKLEP

### *o določitvi volilnih enot in števila članov Sveta Krajevne skupnosti Staro Velenje*

I.

Na območju Krajevne skupnosti Staro Velenje se za volitve sveta krajevne skupnosti oblikuje 3 volilne enote.

Svet Krajevne skupnosti Staro Velenje šteje 9 članov.

II.

1. VOLILNA ENOTA OBSEGA:

ŽAROVA CESTA 2, 3, 4, 5, 6, 7, 8, 9, 10, 11, 12, 13, 14, 15, 16, 17, 18, 19, 20, 21, 22, 23, 24, 25, 25a, 26, PARTIZANSKA CESTA 1, 2, 3, 4, 6, 7, 8, 9, 10, 11, 11a, 12, 12A, 12B, 12C, 12D, 12F, 12G, 13, 14, 15, 15A, 16, 17, 18, 19, 20, 21, 22, 23, 26, 29, 30, 32, 33, 34, 36, 39, 40, 41, 41a, 42, 43, 44, 46, 50, 52a, STARI TRG 1, 2, 3, 4, 5, 8, 11, 12, 13, 14, 15, 16, 17, 18, 19, 21, 22, 23, 24, 25, 26, 27, 28, 30, 32, 33, 34, 35, 36.

Izvolijo se 3 člani.

2. VOLILNA ENOTA OBSEGA:

ŠTRBENKOVA CESTA 1, 2, 4, 5, 6, 10, 12, CESTA TALCEV 1,2, 3, 4, 5, 6, 7, 8, 9, 11, 12, 13, 14,15, 16, 17,18, 18A, 19, 20, 21, 23, 24, 25, 26, 27, 28, 29, 30, 32, 34, 35, 36, 37, 37A, 41, 43, 45, SREBOTNIKOVA CESTA 1, 2, 3, 4, 5 CELJSKA CESTA



2, 21, 27, 39, 43.  
Izvolijo se 3 člani.

### 3. VOLILNA ENOTA:

LJUBLJANSKA CESTA 1, 1a, 2, 3, 4, 4a, 5, 5a, 6, 7, 7a, 8, 9, 9a, 9b, 10, 10a, 11, 11a, 12, 13, 13a, 13b, 13c, 14, 14a, 15, 15a, 15b, 15c, 15d, 15e, 15f, 16, 17, 18, 18a, 19, 19a, 20, 21, 22, 22a, 22b, 23, 23a, 24, 24a, 24b, 24c, 25, 25a, 25b, 26, 26a, 27, 28, 28a, 29, 29a, 29b, 30, 30a, 31, 31a, 32, 32a, 32b, 32c, 33, 34, 35, 36, 36a, 38, 38a, 39, 40, 40a, 41, 42, 42a, 43, 43a, 43b, 44, 46, 47, 48, 48a, 48b, 48c, 49, 49a, 50, 50a, 51, 52, 53, 54, 55, 56, 57, 57a, 58, 59.

Izvolijo se 3 člani.

### III.

Sklep začne veljati naslednji dan po objavi v Uradnem vestniku Mo Velenje. Z dnem uveljavitve tega sklepa preneha veljati Sklep o določitvi volilnih enot za izvolitev sveta na volitvah 1998, ki je bil objavljen v Uradnem vestniku Mo Velenje št. 9/98.

Številka: 006-07-0001/2010-281

Datum: 26. 5. 2010

Župan Mestne občine Velenje  
**Srečko MEH, s.r.**

*Svet Mestne občine Velenje je na podlagi 5. odstavka 109. člena Zakona o lokalnih volitvah (ZLV-UPB3, Uradni list RS št. 94/07 in 45/08), 19.a člena Zakona o lokalni samoupravi (ZLS-UPB2, Uradni list RS št. 94/07, 27/08 – odl. US, 76/08, 100/08 – odl. US, 79/09, 14/10 – odl. US) in 24. člena Statuta Mestne občine Velenje (UPB1-Uradni vestnik Mo Velenje, št. 15/06, 26/07 in 18/08) na svoji 31. seji, dne 25. 5. 2010 sprejel*

## SKLEP

### *o določitvi volilnih enot in števila članov Sveta Krajevne skupnosti Stara vas*

#### I.

Na območju Krajevne skupnosti Stara vas se za volitve sveta krajevne skupnosti oblikuje 3 volilne enote.

Svet Krajevne skupnosti Stara vas šteje 7 članov.

#### II.

#### 1. VOLILNA ENOTA OBSEGA:

ČOPOVA CESTA 2, 3, 4, 4a, 5, 6, 7, 8, 9, 10, 11, 12, 12a, 13, 14, 15, 16, AŠKERČEVA CESTA 20, 21, CESTA NA JEZERO 1, 2, 3, 4, 7, 7b, ERJAVČEVA CESTA 1, 2, 3, 4, 6, 8, 9, 10, 11, 12, 12a, 16, 18, JERIHOVA CESTA 9, 11, 15, 16, 17, 18, 19, 21, 22, 24, 26, 28, 30, 32, 34, 36, 38, 40, 42, 44, 46, KOROŠKA CESTA 44, 46, 48, 48a, 54, 55, 56, 56a, 56b, 56c, 58, 60, 62, 62a, 62b, 64, 65, 66, 68, LEVSTIKOVA CESTA 1, 1a, 2, 3, 4, 5, 6, 7, 8, STANETOVA CESTA 34, 36, 38, 40, 42, 44, 45, 46, 47, 48, 52, 54, 56, 58, 60, 62, 64.

Izvolijo se 3 člani.

#### 2. VOLILNA ENOTA OBSEGA:

CESTA POD PARKOM 1, 2, 3, 3a, 4, 5, 6, 7, 8, 9, 10, 11, 12, 13, 14, 15, 16, 17, 18, 20, 21, 23, 25, 27, CESTA SIMONA BLATNIKA 1, 1a, 1b, 2, 3, 5, 6, 7, 8, 9, 10, 10a, 10b, 10c, 11, 12,

14, 14a, 14b, 15, 16, 17, 18, 19, 20, 20a, 21, 23, 26, KOROŠKA CESTA 1, 3, 3a, 5, 7, 7a, 7b, 7c, 7d, 7e, 9, 11, 11a, 11b, 13, 13a, 13b, 13c, 13d, 13e, 14, 14a, 14b, 15, 15a, 15b, 16, 17, 18, 19, 19a, 19b, 20, 21, 21a, 22, 22a, 24, 26, 26a, 28, 28a, 30, 32, 34, 36, 38.

Izvolita se 2 člana.

### 3. VOLILNA ENOTA OBSEGA:

CESTA POD PARKOM 28, 29, 30, 31, 32, 33, 34, 35, 36, 37, 38, GORENJSKA CESTA 10, 12, 13, 14, 15, 15a, 16, 17, 18, 19, 21, 23, KOROŠKA CESTA 29, 29b, 31, 31a, 31b, 31c, 33, 33a, 35, 35a, 37, 37a, 37b, 37c, 38a, 40, 40a, 40b, 40c, 42, SUBOTIŠKA CESTA 9, 11, 12, 13, 14, 15, 16, 17, 17a, 18, 19, 20, 21, 22, 23, 24, 25.

Izvolita se 2 člana.

### III.

Sklep začne veljati naslednji dan po objavi v Uradnem vestniku Mo Velenje. Z dnem uveljavitve tega sklepa preneha veljati Sklep o določitvi volilnih enot za izvolitev sveta na volitvah 1998, ki je bil objavljen v Uradnem vestniku Mo Velenje št. 9/98.

Številka: 006-07-0001/2010-281

Datum: 26. 5. 2010

Župan Mestne občine Velenje  
**Srečko MEH, s.r.**

*Svet Mestne občine Velenje je na podlagi 5. odstavka 109. člena Zakona o lokalnih volitvah (ZLV-UPB3, Uradni list RS št. 94/07 in 45/08), 19.a člena Zakona o lokalni samoupravi (ZLS-UPB2, Uradni list RS št. 94/07, 27/08 – odl. US, 76/08, 100/08 – odl. US, 79/09, 14/10 – odl. US) in 24. člena Statuta Mestne občine Velenje (UPB1-Uradni vestnik Mo Velenje, št. 15/06, 26/07 in 18/08) na svoji 31. seji, dne 25. 5. 2010 sprejel*

## SKLEP

### *o določitvi volilnih enot in števila članov Sveta Krajevne skupnosti Šalek*

#### I.

Na območju Krajevne skupnosti Šalek se za volitve sveta krajevne skupnosti oblikuje 4 volilne enote.

Svet Krajevne skupnosti Šalek šteje 9 članov.

#### II.

#### 1. VOLILNA ENOTA OBSEGA:

ŠALEK 6, 7, 8, 9, 10, 11, 11A, 12, 12A, 13, 14, 14A, 14B, 15, 16, 16A, 17, 17A, 18, 18A, 19, 19A, 20, 21, 21A, 22, 22A, 22B, 23, 23A, 24, 24A, 24B, 25, 61, 62, 62B, 62D, 62I, 62G, 63, 63A, 63B, 64, 64A, 64B, 64C, 64D, 64F, 64H, 64K, 65, 65A, 65B, 66, 66A, 66B, 66C, 66D, 66E, 66F, 66G, 67, 68, 68A, 69, 69A, 69B, 69D, 69E, 70, 70A, 70B, 70C, 71, 71A, 72, 73, 73A, 74, 74A, 74B, 74F, 74G, 75, 76, 77, 78, 79, 80, 80A.

Izvoli se 1 član.

#### 2. VOLILNA ENOTA OBSEGA:

ŠALEK 81, 82, 83, 87, 89, 91.

Izvolijo se 3 člani.



3. VOLILNA ENOTA OBSEGA:  
ŠALEK 84, 86, 88, 90.  
Izvolijo se 3 člani.

4. VOLILNA ENOTA OBSEGA:  
ŠALEK 93, 95, 97.  
Izvolita se 2 člana.

### III.

Sklep začne veljati naslednji dan po objavi v Uradnem vestniku Mo Velenje. Z dnem uveljavitve tega sklepa preneha veljati Sklep o določitvi volilnih enot za izvolitev sveta na volitvah 1998, ki je bil objavljen v Uradnem vestniku Mo Velenje št. 9/98.

Številka: 006-07-0001/2010-281  
Datum: 26. 5. 2010

Župan Mestne občine Velenje  
**Srečko MEH, s.r.**

*Svet Mestne občine Velenje je na podlagi 5. odstavka 109. člena Zakona o lokalnih volitvah (ZLV-UPB3, Uradni list RS št. 94/07 in 45/08), 19.a člena Zakona o lokalni samoupravi (ZLS-UPB2, Uradni list RS št. 94/07, 27/08 – odl. US, 76/08, 100/08 – odl. US, 79/09, 14/10 – odl. US) in 24. člena Statuta Mestne občine Velenje (UPB1-Uradni vestnik Mo Velenje, št. 15/06, 26/07 in 18/08) na svoji 31. seji, dne 25. 5. 2010 sprejel*

## SKLEP

### *o določitvi volilnih enot in števila članov Sveta Krajevne skupnosti Šentilj*

#### I.

Na območju Krajevne skupnosti Šentilj se za volitve sveta krajevne skupnosti oblikuje 4 volilne enote.

Svet Krajevne skupnosti Šentilj šteje 9 članov.

#### II.

1. VOLILNA ENOTA OBSEGA:  
ARNAČE, h. št. 1 do 39.  
Izvolita se 2 člana.

2. VOLILNA ENOTA OBSEGA:  
LAZE, h. št. 1 do 65.  
Izvolijo se 3 člani.

3. VOLILNA ENOTA OBSEGA:  
LOŽNICA, h. št. 1 do 24.  
Izvolita se 2 člana.

4. VOLILNA ENOTA:  
SILOVA, h. št. 1 do 35.  
Izvolita se 2 člana.

#### III.

Sklep začne veljati naslednji dan po objavi v Uradnem vestniku Mo Velenje. Z dnem uveljavitve tega sklepa preneha veljati Sklep o določitvi volilnih enot za izvolitev sveta na volitvah 1998,

ki je bil objavljen v Uradnem vestniku Mo Velenje št. 9/98.

Številka: 006-07-0001/2010-281  
Datum: 26. 5. 2010

Župan Mestne občine Velenje  
**Srečko MEH, s.r.**

*Svet Mestne občine Velenje je na podlagi 5. odstavka 109. člena Zakona o lokalnih volitvah (ZLV-UPB3, Uradni list RS št. 94/07 in 45/08), 19.a člena Zakona o lokalni samoupravi (ZLS-UPB2, Uradni list RS št. 94/07, 27/08 – odl. US, 76/08, 100/08 – odl. US, 79/09, 14/10 – odl. US) in 24. člena Statuta Mestne občine Velenje (UPB1-Uradni vestnik Mo Velenje, št. 15/06, 26/07 in 18/08) na svoji 31. seji, dne 25. 5. 2010 sprejel*

## SKLEP

### *o določitvi volilnih enot in števila članov Sveta Krajevne skupnosti Škale Hrastovec*

#### I.

Na območju Krajevne skupnosti Škale Hrastovec se za volitve sveta krajevne skupnosti oblikuje 3 volilne enote.

Svet Krajevne skupnosti Škale Hrastovec šteje 9 članov.

#### II.

1. VOLILNA ENOTA OBSEGA:

ŠKALE h. št.: 93b, 94č, 94a, 94b, 94d, 94e, 94f, 94i, 95a, 95b, 95, 96a, 96b, 96c, 96d, 96, 97, 98, 98a, 111, 113, 119, 122a, 122b, 122, 128, 129; ŠKALSKA CESTA h.št.: 17, 19, 21, 30a, 30, 32, 34, 36; HRASTOVEC h.št.: 1a, 1b, 1, 2, 20, 21a, 21, 22a, 22, 23a, 23, 24a, 24, 25a, 25, 26a, 26, 27a, 27b, 27, 28a, 28b, 28c, 28, 29a, 29, 30, 31, 32, 33a, 33c, 33, 34, 35, 36b, 36, 37a, 37b, 37, 38, 39a, 39, 40, 41, 42a, 42b, 42c, 42, 43a, 43b, 43d, 43, 44, 45, 46, 47, 47a, 48, 49, 50, 51a, 51, 52a, 52, 53a, 53b, 53, 54, 55a, 55b, 55c, 55, 56, 57, 58a, 58b, 58c, 58, 59, 60.

Izvolijo se 3 člani.

2. VOLILNA ENOTA OBSEGA:

ŠKALE h. št.: 47a, 47, 71a, 72, 73, 74, 74c, 75a, 75, 76, 77, 78, 80a, 80b, 80c, 80, 81a, 81, 82a, 82b, 82c, 82, 83a, 83b, 83c, 83d, 83e, 83f, 83g, 83h, 83i, 83, 84a, 84b, 84, 85a, 85b, 85c, 85d, 85, 86, 86a, 86b, 86c, 87, 88, 89, 89a, 89c, 90, 91, 92, 93a, 93, 94c, 94, 97a, 97b, 99, 100, 101a, 101b, 101, 102, 103, 120a, 120b, 120c, 120d, 120e, 120f, 120g, 120, 127, 131, 132, 133, 134, 135, 136a, 136, 137, 138, 139, 140, 141, 142, 143, 144, 145, 160, 164, 168, 171, 172, 173, 174, 175, 177, 179, 180, 181, 182, 184, 186, 188, 190, 192.

Izvolijo se 3 člani.

3. VOLILNA ENOTA OBSEGA:

ŠKALE h.št.: 9, 10, 11, 11a, 12, 14a, 14, 15, 16, 16a, 17, 20, 21, 22, 23, 24a, 24, 25, 26, 27a, 27b, 27, 28, 29, 29a, 29b, 30, 31, 32a, 32, 33, 34, 34a, 35a, 35b, 35, 36a, 36b, 36, 37, 38, 39a, 39, 40a, 40, 41a, 41b, 41, 42, 43, 44, 45, 46, 48, 50, 51, 52, 53a, 53b, 53, 53c, 54, 55, 56a, 56, 57, 58a, 58b, 58c, 58d, 59a, 59b, 59c, 59d, 59e, 59f, 59g, 59, 60, 61a, 61b, 61c, 61d, 61, 62, 63, 64, 65, 66a, 66b, 66c, 66d, 66e, 66, 67a, 67b, 67c,





67d, 67, 68, 69a, 69b, 69c, 69d, 69, 70a, 70, 71, 130a, 130; PLEŠIVEC h.št. 3a.

Izvolijo se 3 člani.

### III.

Sklep začne veljati naslednji dan po objavi v Uradnem vestniku Mo Velenje. Z dnem uveljavitve tega sklepa prenehata veljati Sklep o določitvi volilnih enot za izvolitev sveta na volitvah 1998, ki je bil objavljen v Uradnem vestniku Mo Velenje št. 9/98 in Sklep o spremembah in dopolnitvah Sklepa o določitvi volilnih enot za izvolitev sveta na volitvah 1998, ki je bil objavljen v Uradnem vestniku Mo Velenje št. 4/07.

Številka: 006-07-0001/2010-281

Datum: 26. 5. 2010

Župan Mestne občine Velenje  
**Srečko MEH, s.r.**

*Svet Mestne občine Velenje je na podlagi 5. odstavka 109. člena Zakona o lokalnih volitvah (ZLV-UPB3, Uradni list RS št. 94/07 in 45/08), 19.a člena Zakona o lokalni samoupravi (ZLS-UPB2, Uradni list RS št. 94/07, 27/08 – odl. US, 76/08, 100/08 – odl. US, 79/09, 14/10 – odl. US) in 24. člena Statuta Mestne občine Velenje (UPB1-Uradni vestnik Mo Velenje, št. 15/06, 26/07 in 18/08) na svoji 31. seji, dne 25. 5. 2010 sprejel*

## SKLEP

### *o določitvi volilnih enot in števila članov Sveta Krajevne skupnosti Šmartno*

#### I.

Na območju Krajevne skupnosti Šmartno se za volitve sveta krajevne skupnosti oblikuje 3 volilne enote.

Svet Krajevne skupnosti Šmartno šteje 7 članov.

#### II.

##### 1. VOLILNA ENOTA OBSEGA:

ŠMARŠKA CESTA 1, 2, 2a, 3, 4, 5, 6, 6a, 7, 8, 9, 10, 11, 12, 13, 14, 15, 16, 17, 18, 19, 20, 21, 22, 23, 24, 24a, 25, 26, 27, 28, 29, 30, 31, 32, 33, 34, 35, 36, 37, 40, 41, 42, 43, 44, 45, 46, 47, 49, 50, 51, 52, 52A; EFENKOVA CESTA 29a, 42, GRAŠKOGORSKA CESTA 1, 2, 3, 4, 5, 6, 7, 8, 9, 10, 11, 12, 13, 14, 15, 16, 17, 18, 19, 20, 21, 22, 25, 30, 31, 32, 33, 34, 35, 36, 37, 38, 39, 40, 41, 42, 43, 44, 45, GREGORČIČEVA CESTA 1, 3, 5, 26, 28, 30, PRISOJNA CESTA 1, 2, 3, 4, 5, 6, 7, 8, 9, 10, 11, 12, 13, 14, 15.

Izvolita se 2 člana.

##### 2. VOLILNA ENOTA OBSEGA:

ŠLANDROVA CESTA 1a, 1b, 1c, 2, 2a, 2b, 2c, CESTA NA GRIČU 1, 2, 3, 4, 5, 6, 7, 8, 9, GUBČEVA CESTA 1, 2, 2a, 2b, 3, 4, 5, 6, 6a, 7, 8, 9, 9a, 10, 11, 12, 13, 14, 16, 17, 18, 20, 22 JERIHOVA CESTA 1, 2, 3, 4, 5, 5a, 5b, 6, 7, 8, 10, 12, 14, KAJUHOVA CESTA 3, 5, 7, 9, 12, 13, 14, 15, 16, 18, 20, 22, 24, 26, 28, 30, 32, 34, 36, 38, 40, STANETOVA CESTA 1, 2a, 3, 4, 5, 6, 7, 8, 9, 10, 11, 12, 13, 14, 15, 16, 17, 18, 20, 22, 24, 26, 28, 30, 32.

Izvolita se 2 člana.

##### 3. VOLILNA ENOTA OBSEGA:

ŠMARŠKA CESTA 48, CESTA BRATOV MRAVLJAK 1, 2, 3, 4, 5, 6, 7, 8, 9, 10, 11, 12, 13, 14, 15, 16, 17, 18, 19, 20, CESTA XIV. DIVIZIJE 1, 2, 3, 4, 5, 6, 7, 8, 9, 10, 11, 12, 13, 14, 15, 16, 17, 18, 20, EFENKOVA CESTA 1, 2, 3, 3a, 4, 5, 6, 7, 8, 9, 10, 11, 12, 13, 14, 15, 16, 17, 18, 19, 20, 21, 22, 23, 24, 25, 26, 27, 28, 29, 29a, 30, 31, 32, 33, 33a, 34, 35, 36, 37, 38, 39, 40, 41, 42, 43, 44, 45, 46, 47, 48, 49, 50, 51, 52, 53, 54, 55, 56, 57, 58, 59, 60, 61, 61a; FINŽGARJEVA CESTA 1, 2, 3, 4, 5, 6, 7, 8, 9, 10, 11, 12, 13, 14, 15, 17, GREGORČIČEVA CESTA 2, 4, 6, 8, 10, 12, 14, 16, 18, 20, 22, 24, TAVČARJEVA CESTA 1, 2, 3, 4, 5, 6, 7, 8, 9, 10, 11, 12, 13, 14, 15, 16, 17, 18, 19, 20, 21, 22, 23, 24, 25, 26, 27, 28, 29, 30, 31, 32, 33, 35, 37, 39.

Izvolijo se 3 člani.

#### III.

Sklep začne veljati naslednji dan po objavi v Uradnem vestniku Mo Velenje. Z dnem uveljavitve tega sklepa preneha veljati Sklep o določitvi volilnih enot za izvolitev sveta na volitvah 1998, ki je bil objavljen v Uradnem vestniku Mo Velenje št. 9/98.

Številka: 006-07-0001/2010-281

Datum: 26. 5. 2010

Župan Mestne občine Velenje  
**Srečko MEH, s.r.**

*Svet Mestne občine Velenje je na podlagi 5. odstavka 109. člena Zakona o lokalnih volitvah (ZLV-UPB3, Uradni list RS št. 94/07 in 45/08), 19.a člena Zakona o lokalni samoupravi (ZLS-UPB2, Uradni list RS št. 94/07, 27/08 – odl. US, 76/08, 100/08 – odl. US, 79/09, 14/10 – odl. US) in 24. člena Statuta Mestne občine Velenje (UPB1-Uradni vestnik Mo Velenje, št. 15/06, 26/07 in 18/08) na svoji 31. seji, dne 25. 5. 2010 sprejel*

## SKLEP

### *o določitvi volilnih enot in števila članov Sveta Krajevne skupnosti Vinska Gora*

#### I.

Na območju Krajevne skupnosti Vinska Gora se za volitve sveta krajevne skupnosti oblikuje 6 volilnih enot.

Svet Krajevne skupnosti Vinska Gora šteje 11 članov.

#### II.

##### 1. VOLILNA ENOTA OBSEGA:

JANŠKOVO SELO 2, 2a, 2b, 3, 3a, 3b, 3d, 4, 5, 6, 7, 8, 8a, 8b, 9, 9a, 10, 11, 12, 12a, 13, 13a, 13b, 13c, 14, 15, 16, 16a, 16b, 17, 18, 18a, 18b, 19, 19a, 20, 21, 22, 23, 24, 24a, 24b, 24c, 25, 26, 26a, 27, 27a, 28, 28a, 29, 30, 31; LIPJE 50, 50a, 51, 52, 53, 54, LOPATNIK 1, 2, 2a, 2b, 2c, 2d, 3, 3b, 4, 5, 6, 7, 7a, 7b, 7c, 8, 8a, 16, PRELSKA 26, 27, 29, 30, 30a, 31, 32; VINSKA GORA, 2, 3, 3a, 4, 5, 5a, 6, 6b, 7, 7c, 8, 8a, 8b, 9, 10, 10a, 10e.

Izvolita se 2 člana.

##### 2. VOLILNA ENOTA OBSEGA:

ČRNOVA 5, 5a, 6, 6a, 7, 7a, 8, 9, 10, 11, 12, 12a, 12b, 13, 14, 15, 15a, 15b, 16, 16a, 17, 17a, 18, 19, 20, 20a, 21, 21a, 21b, 21c, 22, 23, 23a, 23b, 24, 25, 25a, 25b, 26, 26a, 27, 28, 29,



29a, 46, 46a, 46b, 46c, 46d, 46e; PIREŠICA 21b, 22, 23, 24, 25, 26.

Izvoli se 1 član.

### 3. VOLILNA ENOTA OBSEGA:

ČRNOVA 1, 2, 3, 3a, 4, JANŠKOVO SELO 1, PRELSKA 1, 2, 2a, 2b, 2c, 2d, 2d, 3, 3a, 4, 5, 5a, 6, 7, 8, 8a, 9, 11, 12, 13, 14, 15, 15a, 16, 17, 17c, 18, 20, 21, 21a, 21b, 22, 23, 24, 25, 28, 33, 33a, 34, 35, 36, 37, 37a, 38, 38a, 39, 40, 41, 42, 43, 44, 44a, 45, 45a, 46, 46a, 46b, 47, 48, 48a, 48b, 48c, 49, 49a, 50, 51, 52; VINSKA GORA 11, 12, 12a, 13, 14, 15, 16, 17, 18, 18a, 19, 19a, 19b, 19c, 19d, 19e, 20, 20a, 20b, 20c, 21, 22, 31, 31a, 31b, 31c, 32, 33, 36, 36a, 37, 37a, 37b, 39, 39a, 40, 40a, 40b, 41, 42, 43, 44, 45, 45a, 46, 46a, 47, 48, 49, 50, 51, 52, 53, 55, 58, 59, 60.

Izvolijo se 3 člani.

### 4. VOLILNA ENOTA OBSEGA:

ČRNOVA 30, LIPJE 40, 40a, 41, 42, 42a, 42b, 42d, 42e, 43, 44, 44a, 44b, 44c, 44d, 45, 46, 47, 47a, 47b, 47c, 47d, 49, 56, 56a, 56b, 57, 58, PIREŠICA 2, 3, 4, 5, 6, 6a, 8, 8a, 9, 9a, 10, 10a, 10b, 10c, 11, 11a, 12, 12a, 13, 13a, 14, 15, 16, 17, 18, 18a, 18b, 18c, 18d, 18e, 19, 19a, 20, 21, 21a, 21d; VINSKA GORA 1, 1a, 1b, 1c, 7a, 7b, 10b, 10c, 10d, 10e, 23, 24, 24a, 24b, 25, 26, 27, 27a, 27b, 27d, 28, 29, 29a, 30, 30a, 30b, 34, 34a, 35, 38, 38a, 38b.

Izvolita se 2 člana.

### 5. VOLILNA ENOTA OBSEGA:

ČRNOVA 31, 32, 32a, 33, 33a, 33b, 34, 35, 35a, 35b, 35c, 35d, 35e, 35f, 36, 36a, 38, 39, 40, 40a, 43, 43a, 43b, 43c, 44, 45, 47, 47a, 48, 49, 49a, 50, 51, 51a, 52, 52a, 53, 53a, 53b, 53c, 53d, 53e, 54, 55, 56, 57, 58, 59, 61.

Izvoli se 1 član.

### 6. VOLILNA ENOTA OBSEGA:

ČRNOVA 37, 37a, 37b, 37c, 42, LIPJE 1, 2, 2a, 3, 3a, 4, 4a, 5, 5a, 5b, 5c, 5d, 6, 6a, 6b, 7, 7a, 8, 8a, 8b, 8d, 9, 9a, 9b, 9c, 10, 10a, 10b, 10c, 10d, 11, 11a, 12, 12a, 12b, 12c, 12d, 13, 13a, 13b, 14, 14a, 14b, 14c, 14d, 14e, 15, 16, 16a, 17, 17a, 18, 19, 19a, 20, 20a, 21, 22, 22a, 23, 24, 25, 25a, 26, 26a, 27, 28, 28a, 28b, 29, 30, 31, 31a, 31b, 31c, 31d, 31e, 32, 33, 33a, 34, 34a, 34b, 35, 35a, 35b, 35c, 35d, 36, 36a, 37, 37a, 37b, 38, 39, 47c, 48, 48a, 48b, 48c, 48d, 48e, 55, LOPATNIK 9, 11, PIREŠICA 7.

Izvolita se 2 člana.

### III.

Sklep začne veljati naslednji dan po objavi v Uradnem vestniku Mo Velenje. Z dnem uveljavitve tega sklepa preneha veljati Sklep o določitvi volilnih enot za izvolitev sveta na volitvah 1998, ki je bil objavljen v Uradnem vestniku Mo Velenje št. 9/98.

Številka: 006-07-0001/2010-281

Datum: 26. 5. 2010

Župan Mestne občine Velenje  
**Srečko MEH, s.r.**

*Svet Mestne občine Velenje je na podlagi 5. odstavka 109. člena Zakona o lokalnih volitvah (ZLV-UPB3, Uradni list RS št. 94/07 in 45/08), 19. a člena Zakona o lokalni samoupravi (ZLS-UPB2, Uradni list RS št. 94/07, 27/08 – odl. US, 76/08, 100/08 – odl. US, 79/09, 14/10 – odl. US) in 24. člena Statuta Mestne občine Velenje (UPB1-Uradni vestnik Mo Velenje, št. 15/06, 26/07 in 18/08) na svoji 31. seji, dne 25. 5. 2010 sprejel*

## SKLEP

### *o določitvi volilnih enot in števila članov Sveta Mestne četrti Desni breg*

#### I.

Na območju Mestne četrti Desni breg se za volitve sveta mestne četrti oblikujejo 4 volilne enote.

Svet Mestne četrti Desni breg šteje 9 članov.

#### II.

##### 1. VOLILNA ENOTA OBSEGA:

ŠERCERJEVA CESTA 1, 2, 3, 4, 5, 6, 8, 10, 12, 14, 16, ŠLANDROVA CESTA 1, 3, 4, 4a, 5, 6, 6a, 7, 8, 9, 10, 10a, 10b, 11, 11a, 12, 12a, 12b, 12c, 13, 14, 14a, 15, 16, 17, 18, 19, 20, 21, 22, 23, 24, 25, 26, 27, 28, 29, 30, 31, 38, 39, 40, 41, 42, 43, ČUFARJEVA CESTA 1, 2, 3, AŠKERČEVA CESTA 1a, 1b, 3, 4, 5, 6, 7, 8, 15a, 22, 23, 24, 25, 26, 27, 28, JENKOVA CESTA 16, 27, 29, 31, 35, 37, 39, 41, 43, JURČIČEVA CESTA 3, 4, 5, 6, KAJUHOVA CESTA 1, 2, 4, 6, 8, 10, KERSNIKOVA CESTA 2, 2b, 2c, 2d, 4, 6, 8, 10, 12, 14, 15, 16, 17, 19, 21, 23, 25, 27, 29, 31, 33, 35, 37, 39, 41, 43, 45, 47, 49, 53, 55, KIDRIČEVA CESTA 2, 2b, 2c, 4, 6, 8, 10, 12, 23, 25, 27, 29, 31, 33, 35, 37, 39, 41, 43, 45, 47, 49, 51, STANETOVA CESTA 19, 21, 23, 25, 27, 29, 31, 33, 35, 37, 39, 41, 43, STRITARJEVA CESTA 1, 2, 3, 4; VOJKOVA CESTA 1, 2, 3, 4, 5, 6, 7, 8, 9, 10, 11, 12, 12a, 13, 14, 15, 16.

Izvolijo se 3 člani.

##### 2. VOLILNA ENOTA OBSEGA:

KERSNIKOVA CESTA 3, 5, 7, 11, 13, KIDRIČEVA CESTA 53, 55, 55a, 57, 57a; KOROŠKA CESTA 2, 8a, 8b, 8c, ŠERCERJEVA CESTA 7, 9, 11, 13, 15, 17, 18, 20, TOMŠIČEVA CESTA 18, 20, 22, 55.

Izvolita se 2 člana.

##### 3. VOLILNA ENOTA OBSEGA:

BRAČIČEVA CESTA 1, 2, 3, 4, 5, 6, JENKOVA CESTA 6, 8, 10, 12, 14, JURČIČEVA CESTA 1, 2, KIDRIČEVA CESTA 9, 9a, 11, 13, 15, 17, 19, 19a, 21, TOMŠIČEVA CESTA 1, 2, 3, 4, 5, 6, 7, 8, 9, 10, 10a, 10b, 11, 12, 13, 14, 15, 16, 17, 19, 21, TRG MLADOSTI 1, 2, 3, 4, 5, 6, VODNIKOVA CESTA 1, 1a, 2, 3, ZIDANŠKOVA CESTA 1, 2, 3, 4, 5, 6, 7, 8, 9.

Izvolita se 2 člana.

##### 4. VOLILNA ENOTA OBSEGA:

JENKOVA CESTA 2, 4, 15, 17, 19, 21, 23, 25, 33, KERSNIKOVA CESTA 1, KOROŠKA CESTA 2a, TOMŠIČEVA CESTA 23, 25, 27, 29, 31, 33, 35, 37, 39, 41, 43, 45, 47, 49, 51, 53.

Izvolita se 2 člana.

#### III.

Sklep začne veljati naslednji dan po objavi v Uradnem vestniku Mo Velenje. Z dnem uveljavitve tega sklepa preneha veljati Sklep o določitvi volilnih enot za izvolitev sveta na volitvah 1998,





ki je bil objavljen v Uradnem vestniku Mo Velenje št. 9/98.

Številka: 006-07-0001/2010-281

Datum: 26. 5. 2010

Župan Mestne občine Velenje  
**Srečko MEH, s.r.**

*Svet Mestne občine Velenje je na podlagi 5. odstavka 109. člena Zakona o lokalnih volitvah (ZLV-UPB3, Uradni list RS št. 94/07 in 45/08), 19.a člena Zakona o lokalni samoupravi (ZLS-UPB2, Uradni list RS št. 94/07, 27/08 – odl. US, 76/08, 100/08 – odl. US, 79/09, 14/10 – odl. US) in 24. člena Statuta Mestne občine Velenje (UPB1-Uradni vestnik Mo Velenje, št. 15/06, 26/07 in 18/08) na svoji 31. seji, dne 25. 5. 2010 sprejel*

## SKLEP

### *o določitvi volilnih enot in števila članov Sveta Mestne četrti Levi breg zahod*

#### I.

Na območju Mestne četrti Levi breg zahod se za volitve sveta mestne četrti oblikujejo 4 volilne enote.

Svet Mestne četrti Levi breg zahod šteje 9 članov.

#### II.

##### 1. VOLILNA ENOTA OBSEGA:

ŠALEŠKA CESTA 19, 19a, 20a, 20b, 20c, 20d, 21, CANKARJEVA CESTA 1a, 1b, 1c, 1d, 2a, 2b, 2c, KIDRIČEVA CESTA 1, 3, 5, 7, PREŠERNOVA CESTA 1, 2, 4, 6, 8.

Izvolita se 2 člana.

##### 2. VOLILNA ENOTA OBSEGA:

ŠALEŠKA CESTA 1, 2a, 2b, 2c, 2d, 3, 5, 7, 16, 18a, 18b, 18c, 18d, 20e, 20f, KOPALIŠKA CESTA 2, 2a, 4, 6, 8, 10, 12, PREŠERNOVA CESTA 1a, 3, 10, RUDARSKA CESTA 1, 2a, 2b, 2c, 2d, 3, 6, 6a, TITOV TRG 1, 2, 3, 4, 5.

Izvolita se 2 člana.

##### 3. VOLILNA ENOTA OBSEGA:

JENKOVA CESTA 1, 3, 5, 9, 11, PREŠERNOVA CESTA 12, 18, 22a, 22b, 22c, 22d, 22e.

Izvolita se 2 člana.

##### 4. VOLILNA ENOTA OBSEGA:

CESTA BORISA KRAIGHERJA 1, 2, 3, 4, 5, 6a, 6b, 6c, 8a, 8b, 8c, CESTA FRANTIŠKA FOITA 2, 4, 6, 8, 10, PREŠERNOVA CESTA 7a, 7b, 7c, 9a, 9b, 14, 16, 20.

Izvolijo se 3 člani.

#### III.

Sklep začne veljati naslednji dan po objavi v Uradnem vestniku Mo Velenje. Z dnem uveljavitve tega sklepa preneha veljati Sklep o določitvi volilnih enot za izvolitev sveta na volitvah 1998, ki je bil objavljen v Uradnem vestniku Mo Velenje št. 9/98.

Številka: 006-07-0001/2010-281

Datum: 26. 5. 2010

Župan Mestne občine Velenje  
**Srečko MEH, s.r.**

*Svet Mestne občine Velenje je na podlagi 5. odstavka 109. člena Zakona o lokalnih volitvah (ZLV-UPB3, Uradni list RS št. 94/07 in 45/08), 19.a člena Zakona o lokalni samoupravi (ZLS-UPB2, Uradni list RS št. 94/07, 27/08 – odl. US, 76/08, 100/08 – odl. US, 79/09, 14/10 – odl. US) in 24. člena Statuta Mestne občine Velenje (UPB1-Uradni vestnik Mo Velenje, št. 15/06, 26/07 in 18/08) na svoji 31. seji, dne 25. 5. 2010 sprejel*

## SKLEP

### *o določitvi volilnih enot in števila članov Sveta Mestne četrti Levi breg zahod*

#### I.

Na območju Mestne četrti Levi breg vzhod se za volitve sveta mestne četrti oblikujejo 3 volilne enote.

Svet Mestne četrti Levi breg vzhod šteje 7 članov.

#### II.

##### 1. VOLILNA ENOTA OBSEGA:

KARDELJEV TRG, 1, 2, 2a, 3, 5, 7, 9, 11, 12.

Izvolijo se 3 člani.

##### 2. VOLILNA ENOTA OBSEGA:

KARDELJEV TRG 4, 4a, 6, 8, 10, 11a; STANTETOVA ULICA 10, 11, 12, 13, 14, 15, 16, 17, 19.

Izvolita se 2 člana.

##### 3. VOLILNA ENOTA OBSEGA:

STANTETOVA ULICA 1, 2, 3, 4, 5, 6, 7, 8, 9, 18, 20, 22, 24, 26, 28, 30, 32.

Izvolita se 2 člana.

#### III.

Sklep začne veljati naslednji dan po objavi v Uradnem vestniku Mo Velenje. Z dnem uveljavitve tega sklepa preneha veljati Sklep o določitvi volilnih enot za izvolitev sveta na volitvah 1998, ki je bil objavljen v Uradnem vestniku Mo Velenje št. 9/98.

Številka: 006-07-0001/2010-281

Datum: 26. 5. 2010

Župan Mestne občine Velenje  
**Srečko MEH, s.r.**



Svet Mestne občine Velenje je na podlagi 24. člena Statuta Mestne občine Velenje (UPB-1, Uradni vestnik MO Velenje, št. 15/06, 26/07 in 18/2008) na 31. seji, dne 25. 5. 2010 sprejel naslednji

## SKLEP

### *o imenovanju člana v Svet za preventivo in vzgojo v cestnem prometu*

I.

V Svet za preventivo in vzgojo v cestnem prometu se imenuje Leopoldina Schmidt.

II.

Sklep začne veljati z dnem sprejema in se objavi v Uradnem vestniku Mestne občine Velenje.

Številka: 032-03-1/2006-284

Datum: 26. 5. 2010

Župan Mestne občine Velenje  
**Srečko MEH, s.r.**

Svet Mestne občine Velenje je na podlagi 24. člena Statuta Mestne občine Velenje (UPB-1, Uradni vestnik MOV, št. 15/06, 26/07 in 18/08) na 31. seji dne 25. 5. 2010 sprejel naslednji

## SKLEP

### *o pristopu Mestne občine Velenje k ustanovitvi gospodarske družbe RASR, Razvojne agencije Savinjske regije, d. o. o.*

I.

Mestna občina Velenje pristopa k ustanovitvi gospodarske družbe RASR, Razvojne agencije Savinjske regije, d. o. o., s sedežem družbe v Celju.

II.

Svet Mestne občine Velenje pooblašča župana, da podpiše družbeno pogodbo ter izvede vsa potrebna dejanja v zvezi ustanovitvijo družbe RASR, d. o. o.. Prav tako ga pooblašča za izvrševanje vseh pravic Mestne občine Velenje kot ustanoviteljice in družbenice RASR, d. o. o.

III.

Svet Mestne občine Velenje od župana zahteva, da ga seznanja s potekom aktivnosti in mu poroča o izvajanju nalog regionalnega razvoja, ki se opravljajo v javnem interesu ter poroča o porabi sredstev. Najmanj enkrat letno župan pripravi pisno poročilo o napredovanju del.

IV.

Ta sklep začne veljati z dnem sprejetja in se objavi v Uradnem vestniku Mestne občine Velenje.

Številka: 414-10-02/2010

Datum: 26. 5. 2010

Župan Mestne občine Velenje  
**Srečko MEH, s.r.**

Svet Mestne občine Velenje je na podlagi 10. člena Odloka o proračunu Mestne občine Velenje za leto 2010 (Uradni vestnik MOV, št. 19/08) in 24. člena Statuta Mestne občine Velenje (UPB-1, Uradni vestnik MOV, št. 15/06, 26/07 in 18/08) na svoji 31. seji, dne 25. 5. 2010, sprejel

## SKLEP

### *o uvrstitvi projektov v Načrt razvojnih programov Mestne občine Velenje v obdobju 2010 - 2013*

1. člen

V Načrt razvojnih programov Mestne občine Velenje v obdobju 2010 – 2013, ki je sestavni del Odloka o proračunu Mestne občine Velenje za leto 2010 (Uradni vestnik MOV, št. 19/08), se uvrstijo naslednji projekti:

1) »Sofinanciranje javne razsvetljave – MČ Velenje – Desni breg« v višini 40.000 EUR za leto 2010. Vir financiranja investicije so proračunska sredstva, ki se zagotovijo s prerazporeditvijo iz projekta 4002-1302-045 »Lokalne ceste v MOV« v višini 40.000 EUR za leto 2010;

2) »Ureditev pločnika in kolesarske steze od Koroške ceste do Škalskega jezera« v višini 140.000 EUR za leto 2010. Vir financiranja projekta so proračunska sredstva, ki se zagotovijo s prerazporeditvijo iz projekta 4002-1302-045 »Lokalne ceste v MOV« v višini 140.000 EUR za leto 2010;

3) »Elementar – plaz LC 450 180 Zg. Laze – Sp. Laze« v višini 60.000 EUR za leto 2010. Vir financiranja projekta so proračunska sredstva, ki se zagotovijo s prerazporeditvijo iz projekta 4002-1302-045 »Lokalne ceste v MOV« v višini 60.000 EUR za leto 2010;

4) »Rekonstrukcija ceste R3-696 Velenje - Škale« v višini 220.014 EUR za leto 2010. Vir financiranja projekta so proračunska sredstva, ki se zagotovijo s prerazporeditvijo iz projekta 4002-1302-045 »Lokalne ceste v MOV« v višini 220.014 EUR za leto 2010;

5) »Kanalizacijsko omrežje naselja Bevče III. faza – 1. del« v višini 96.000 EUR za leto 2010. Vir financiranja projekta so proračunska sredstva, ki se zagotovijo s prerazporeditvijo iz projekta 4002-1502-015 »Naložbe v odvajanje in čiščenje voda – program kohezije« v višini 96.000 EUR za leto 2010;

6) »Kanalizacija Črnova« v višini 360.000 EUR za leto 2010. Vir financiranja projekta so proračunska sredstva, ki se zagotovijo s prerazporeditvijo iz projekta 4002-1302-045 »Lokalne ceste v MOV« v višini 136.000 EUR za leto 2010 in projekta 4002-1502-015 »Naložbe v odvajanje in čiščenje voda – program kohezije« v višini 224.000 EUR za leto 2010;

7) »Rekonstrukcija MKČN 500 PE za odpadne vode naselja Kavče« v višini 249.600 EUR za leto 2010. Vir financiranja projekta so proračunska sredstva, ki se zagotovijo s prerazporeditvijo iz projekta 4002-1302-074 »Parkirišče za pošto« v višini 249.600 EUR za leto 2010;

8) »Kanalizacija Konovska cesta« v višini 60.000 EUR za leto 2010. Vir financiranja projekta so proračunska sredstva, ki se zagotovijo s prerazporeditvijo iz projekta 4002-1302-055



»Parkirišče Staro Velenje« v višini 60.000 EUR za leto 2010;

9) »Hiša mineralov Velenje« v višini 50.000 EUR za leto 2010. Vir financiranja projekta so proračunska sredstva, ki se zagotovijo s prerazporeditvijo iz projekta 4003-1803-001 »Dom kulture« v višini 50.000 EUR za leto 2010;

10) »Rušitev objekta Stari trg 27« v višini 160.000 EUR. Vir financiranja projekta so proračunska sredstva, ki se zagotovijo s prerazporeditvijo iz projekta 4006-1605-004 »Pridobivanje novih stanovanjskih enot in poslovnih prostorov- nakup stanovanj in poslovnih prostorov« v višini 160.000 EUR za leto 2010.

#### 2. člen

Ta sklep začne veljati dan po objavi v Uradnem vestniku Mestne občine Velenje.

Številka: 403-02-0006/2008-441

Datum: 26. 5. 2010

Župan Mestne občine Velenje  
**Srečko MEH, s.r.**

*Svet Mestne občine Velenje je na podlagi 51. člena Zakona o lokalni samoupravi (ZLS-UPB2, Uradni list RS, št. 94/2007, 27/2008 – odl. US, 76/2008, 100/08 – odl. US, 79/2009 in 14/2010 – odl. US) in 24. člena Statuta Mestne občine Velenje (UPB-1-Uradni vestnik Mo Velenje, št. 15/2006, 26/2007 in 18/2008) na 31. seji, dne 25. 5. 2010 sprejel naslednji*

## SKLEP

### *o izvzemu nepremičnin v k. o. Paka iz javnega dobra*

#### 1.

Svet Mestne občine Velenje dovoljuje izvzem nepremičnin parc. št. 562/1, pot, v izmeri 2435 m<sup>2</sup> in parc. št. 562/20, pot, v izmeri 1009 m<sup>2</sup>, ki sta vpisani v vl. št. 344, k.o. Paka, iz javnega dobra.

Nepremičnini postaneta po izvzemu iz javnega dobra last Mestne občine Velenje.

#### 2.

Sklep začne veljati naslednji dan po objavi v Uradnem vestniku Mestne občine Velenje.

Številka: 465-05-0039/2008-281

Datum: 26. 5. 2010

Župan Mestne občine Velenje  
**Srečko MEH, s.r.**

*Svet Mestne občine Velenje je na podlagi 51. člena Zakona o lokalni samoupravi (ZLS-UPB2, Uradni list RS, št. 94/2007, 27/2008 – odl. US, 76/2008, 100/08 – odl. US, 79/2009 in 14/2010 – odl. US) in 24. člena Statuta Mestne občine Velenje (UPB-1-Uradni vestnik Mo Velenje, št. 15/2006, 26/2007 in 18/2008) na 31. seji, dne 25. 5. 2010 sprejel naslednji*

## SKLEP

### *o izvzemu nepremičnin v k. o. Vinska Gora iz javnega dobra*

#### 1.

Svet Mestne občine Velenje dovoljuje izvzem nepremičnin parc. št. 848/16, pot, v izmeri 2016 m<sup>2</sup>, parc. št. 848/5, pot, v izmeri 1613 m<sup>2</sup> in parc. št. 848/4, pot, v izmeri 2603 m<sup>2</sup>, ki so vpisane v vl. št. 1296, vse k.o. Vinska Gora, iz javnega dobra.

Nepremičnine postanejo po izvzemu iz javnega dobra last Mestne občine Velenje.

#### 2.

Sklep začne veljati naslednji dan po objavi v Uradnem vestniku Mestne občine Velenje.

Številka: 465-05-0026/2010-281

Datum: 26. 5. 2010

Župan Mestne občine Velenje  
**Srečko MEH, s.r.**

*Svet Mestne občine Velenje je na podlagi 51. člena Zakona o lokalni samoupravi (ZLS-UPB 2, Uradni list RS, št. 94/07, 27/08 - odl.US, Up-2925/07-15, U-I-21/07-18, 76/08 in 100/08 – Odl. US U-I-427/06-9) in 24. člena Statuta Mestne občine Velenje (UPB-1-Uradni vestnik Mestne občine Velenje, št. 15/06, 26/07 in 18/08) na 31. seji, dne 25. 5. 2010 sprejel naslednji*

## SKLEP

### *o izvzemu nepremičnine parc. št. 860/6, v k.o. Vinska Gora, iz javnega dobra*

#### 1.

Svet Mestne občine Velenje dovoljuje izvzem nepremičnine parc. št. 860/6, v izmeri 168 m<sup>2</sup>, vl. št. 14, k.o. Vinska Gora iz javnega dobra.

Nepremičnina postane po izvzemu iz javnega dobra last Mestne občine Velenje.

#### 2.

Sklep velja dan po objavi v Uradnem vestniku Mestne občine Velenje.

Številka: 465-05-0090/2010-282

Datum: 26. 5. 2010

Župan Mestne občine Velenje  
**Srečko MEH, s.r.**



Svet Mestne občine Velenje je na podlagi 7. odstavka 11. člena Zakona o stvarnem premoženju države, pokrajin in občin (Uradni list RS, št. 14/07), 15. člena Uredbe o stvarnem premoženju države, pokrajin in občin (Uradni list RS, št. 84/07, 94/07, 55/09 in 100/09), 24. člena Statuta Mestne občine Velenje (UPB-1-Uradni vestnik Mo Velenje, št. 15/06, 26/07 in 18/08) na svoji 31. seji dne 25. 5. 2010 sprejel

## SKLEP

### *o spremembah in dopolnitvah Sklepa o načrtu pridobivanja in razpolaganja s stvarnim premoženjem Mestne občine Velenje za leto 2010*

#### 1. člen

V Sklepu o načrtu pridobivanja in razpolaganja s stvarnim premoženjem Mestne občine Velenje za leto 2010 (Uradni vestnik Mo Velenje, št. 18/08, 4/10 in 6/10; v nadaljevanju Sklep) se spremeni 2. odstavek 2. člena Sklepa tako, da se glasi:

»Razpolaganje s stvarnim premoženjem v lasti občine se za leto 2010 načrtuje v okvirni ocenjeni vrednosti 2.081.313,65 EUR.«

#### 2. člen

Spremeni se 4. odstavek 2. člena Sklepa tako, da se glasi:

»Sredstva namenjena za nakup nepremičnega premoženja se za leto 2010 načrtujejo v okvirni ocenjeni vrednosti 4.884.679,89 EUR.«

#### 3. člen

Ta sklep začne veljati naslednji dan po objavi v Uradnem vestniku Mestne občine Velenje.

Številka: 460-02-0003/2006-281

Datum: 26. 5. 2010

Župan Mestne občine Velenje  
**Srečko MEH, s.r.**



**PRILOGA 1**

Načrt razpolaganja z nepremičnim premoženjem občine v letu 2010 predstavlja preglednica A: »Načrt razpolaganja s stvarnim premoženjem občine v letu 2010«.

Preglednica A: Načrt razpolaganja z nepremičnim premoženjem občine v letu 2010 (Uradni vestnik Mo Velenje, št. 18/08, 4/10 in 6/10)

2010-Zemljišča										
Zap.št.	Upravljavec	Šifra in katastrska občina	Opis predmeta prodaje	Vrsta dejanske rabe	Solastniški delež	Stavbna pravica	Druge opombe	Orientacijska vrednosti v €/m <sup>2</sup>	Orientacijska vrednost v €*	
20.	MOV – nepremičnina v splošni rabi	2669 – Paški Kozjak	parc.št. 683/4 v izmeri 1449m <sup>2</sup>	pot	-	-	Manjši del v približni izmeri 10 m <sup>2</sup> je stavbno zemljišče zunaj UOP, preostali del pa najboljše kmetijsko zemljišče.	2	2.898,00	
21.	MOV – nepremičnina v splošni rabi	2669 - Paški Kozjak	Parc.št. 683/8, 683/9, 683/11, 683/12 v izmeri 293 m <sup>2</sup>	Pot-683/8 1.kmet. zem, ostale st. zunaj UON	-	-	Parc. št. 683/8 je najboljše kmetijsko zemljišče, preostale nepremičnine pa stavbno zemljišče zunaj UOP	2	586,00	
22.	MOV	964 - Velenje	parc.št. 413/7 v izmeri cca 17 m <sup>2</sup>	Njiva, travnik	-	-	Stavbno zemljišče	55,10	936,70	
23.	MOV – javno dobro	975 - Vinska Gora	parc.št. 860/6, v izmeri 168m <sup>2</sup>	Dvorišče	-	-	Stavbno zemljišče zunaj UON. Predmetna nepremičnina se po izvzemu iz javnega dobra zamenja.	30	5.040,00	
24.	MOV - javno dobro	975 - Vinska Gora	Parc.št. 854/4 izmeri 261m <sup>2</sup>	Pot	-	-	Stavbno zemljišče znotraj UON. Predmetno zemljišče predstavlja opuščeno javno pot. Predmetna nepremičnina se po	30	7.830,00	







**PRILOGA 2**

Načrt pridobivanja nepremičnega premoženja občine v letu 2010 predstavlja preglednica B: »Načrt pridobivanja nepremičnega premoženja občine za leto 2010«.

Preglednica B: Načrt pridobivanja nepremičnega premoženja občine za leto 2010 (Uradni vestnik Mo Velenje, št. 18/08, 4/10 in 6/10)

2010-Zemljišča						
Zap.št.	Šifra in katastrska občina	Opis predmeta nakupa	Vrsta dejanske rabe	Druge opombe	Orientacijska vrednost v €/m <sup>2</sup>	Orientacijska vrednost v €
7.	964 - Velenje	Parc.št. 409/4, Parc. št. 409/5, Parc. št. 409/6, Parc. št. 409/7, v skupni izmeri 2070m <sup>2</sup>	Ekstenzivni sadovnjak, travnik, travnik Travnik, ekstenzivni sadovnjak, Travnik, ekstenzivni sadovnjak, Travnik, ekstenzivni sadovnjak,	Stavbno zemljišče znotraj UON	55,10	114.057,00
<b>SKUPAJ</b>						<b>1.665.667,65</b>
2010-Stavbe ali stavbe z deli deli stavb						
Zap.št.	Šifra in katastrska občina	Opis predmeta nakupa	Vrsta rabe in velikost	Številka stavbe	Številka dela stavbe	Orientacijska vrednost V EUR
12.	964 Velenje	stanovanje	103,39	ZK vl. 3561	1	V kvadrature so upoštevane kleti, 127.101,03



								balkoni in atriji, upoštevani so korekcijski faktorji. V orientacijsko ceno je že zajet 8,5% DDV.	
13.	964 Velenje	stanovanje		110,10		3		V kvadrature so upoštevane kleti, balkoni in atriji, upoštevani so korekcijski faktorji. V orientacijsko ceno je že zajet 8,5% DDV.	123.611,10
14.	964 Velenje	stanovanje		160,71		5		V kvadrature so upoštevane kleti, balkoni in atriji, upoštevani so korekcijski faktorji. V orientacijsko ceno je že zajet 8,5% DDV.	168.538,50
15.	964 Velenje	stanovanje		138,00		6		V kvadrature so upoštevane kleti, balkoni in atriji, upoštevani so korekcijski faktorji. V orientacijsko ceno je že zajet 8,5% DDV.	167.523,78
16.	964 Velenje	stanovanje		100,09		9		V kvadrature so upoštevane kleti, balkoni in atriji, upoštevani so korekcijski faktorji. V orientacijsko ceno je že zajet 8,5% DDV.	132.258,28
17.	964 Velenje	stanovanje		78,93		10		V kvadrature so upoštevane kleti, balkoni in atriji, upoštevani so korekcijski faktorji. V orientacijsko ceno je že zajet 8,5% DDV.	120.755,00
18.	964 Velenje	stanovanje		72,59		12		V kvadrature so upoštevane kleti, balkoni in atriji, upoštevani so korekcijski faktorji. V orientacijsko ceno je že zajet 8,5% DDV.	113.855,25
19.	964 Velenje	stanovanje		101,77		14		V kvadrature so	153.384,03



20.	964 Velenje	stanovanje	105,84	15	upoštevane kleti, balkoni in atriji, upoštevani so korekcijski faktorji. V orientacijsko ceno je že zajet 8,5% DDV. V kvadrature so upoštevane kleti, balkoni in atriji, upoštevani so korekcijski faktorji. V orientacijsko ceno je že zajet 8,5% DDV.	160.812,88
21.	964 Velenje	stanovanje	74,66	19	upoštevane kleti, balkoni in atriji, upoštevani so korekcijski faktorji. V orientacijsko ceno je že zajet 8,5% DDV.	114.670,35
22.	964 Velenje	stanovanje	78,93	20	upoštevane kleti, balkoni in atriji, upoštevani so korekcijski faktorji. V orientacijsko ceno je že zajet 8,5% DDV.	120.776,45
23.	964 Velenje	stanovanje	72,59	22	upoštevane kleti, balkoni in atriji, upoštevani so korekcijski faktorji. V orientacijsko ceno je že zajet 8,5% DDV.	113.919,60
24.	964 Velenje	stanovanje	101,77	24	upoštevane kleti, balkoni in atriji, upoštevani so korekcijski faktorji. V orientacijsko ceno je že zajet 8,5% DDV.	153.437,65
25.	964 Velenje	stanovanje	105,84	25	upoštevane kleti, balkoni in atriji, upoštevani so korekcijski faktorji. V orientacijsko ceno je že zajet 8,5% DDV.	159.247,03



26.	964 Velenje	stanovanje		74,66	29	V kvadrature so upoštevane kleti, balkoni in atriji, upoštevani so korekcijski faktorji. V orientacijsko ceno je že zajet 8,5% DDV.	114.659,63
27.	964 Velenje	stanovanje		78,93	30	V kvadrature so upoštevane kleti, balkoni in atriji, upoštevani so korekcijski faktorji. V orientacijsko ceno je že zajet 8,5% DDV.	120.787,18
28.	964 Velenje	stanovanje		72,59	32	V kvadrature so upoštevane kleti, balkoni in atriji, upoštevani so korekcijski faktorji. V orientacijsko ceno je že zajet 8,5% DDV.	113.898,15
29.	964 Velenje	stanovanje		101,77	34	V kvadrature so upoštevane kleti, balkoni in atriji, upoštevani so korekcijski faktorji. V orientacijsko ceno je že zajet 8,5% DDV.	153.448,38
30.	964 Velenje	stanovanje		105,84	35	V kvadrature so upoštevane kleti, balkoni in atriji, upoštevani so korekcijski faktorji. V orientacijsko ceno je že zajet 8,5% DDV.	159.247,03
31.	964 Velenje	stanovanje		74,66	39	V kvadrature so upoštevane kleti, balkoni in atriji, upoštevani so korekcijski faktorji. V orientacijsko ceno je že zajet 8,5% DDV.	114.670,35
<b>SKUPAJ</b>							<b>3.106.601,65</b>



Svet Mestne občine Velenje je na podlagi 23. in 28. člena Zakona o volilni in referendumski kampanji (Uradni list RS, št. 41/07, 103/07-ZPolS-D in 105/08-odl. US) in 24. člena Statuta Mestne občine Velenje (UPB-1-Uradni vestnik Mo Velenje, št. 15/06, 26/07 in 18/08) na svoji 31. seji, dne 25. 5. 2010 sprejel

## ODLOK

### *o spremembah in dopolnitvah Odloka o delnem povračilu stroškov za organiziranje volilne kampanje za lokalne volitve v Mestni občini Velenje*

#### 1. člen

V Odloku o delnem povračilu stroškov za organiziranje volilne kampanje za lokalne volitve v Mestni občini Velenje (Uradni vestnik Mo Velenje, št. 11/02; v nadaljevanju: odlok) se spremeni 3. člen tako da se glasi:

»Organizator volilne kampanje za člane občinskega sveta in za župana mora v 15 dneh po zaprtju transakcijskega računa predložiti občinskemu svetu in računskemu sodišču poročilo o vseh zbranih in porabljenih sredstvih za volilno kampanjo.«

#### 2. člen

Spremeni se 4. člen odloka tako, da se glasi:

»Organizatorji volilne kampanje, katerih listam so pripadli mandati za člane občinskega sveta, imajo pravico do povrnitve stroškov volilne kampanje v višini 0,33 EUR za dobljeni glas, pri čemer skupni znesek povrnjenih stroškov ne sme preseči zneska porabljenih sredstev, razvidnega iz revizijskega poročila računskega sodišča.«

#### 3. člen

Spremeni se 5. člen odloka tako, da se glasi:

»Do delne povrnitve stroškov volilne kampanje so upravičeni tudi organizatorji volilne kampanje oz. kandidati za župana, za katere je glasovalo najmanj 10% od skupnega števila volilnih upravičencev, ki so glasovali, in sicer 0,12 EUR za vsak dobljeni glas.

Če se glasovanje ponovi, sta kandidata, ki kandidirata na ponovnem glasovanju upravičena do povrnitve stroškov v višini 0,12 EUR za dobljeni glas in le na osnovi dobljenih glasov na ponovnem glasovanju.«

#### 4. člen

Ta odlok začne veljati naslednji dan po objavi v Uradnem vestniku Mestne občine Velenje.

Številka: 006-07-0001/2010-281

Datum: 26. 5. 2010

Župan Mestne občine Velenje  
**Srečko MEH, s.r.**

Svet Mestne občine Velenje je na podlagi 57. in 97. člena Zakona o prostorskem načrtovanju (ZPNačrt; Uradni list RS, št. 33/07, 70/08 in 108/09) ter na podlagi 24. člena Statuta Mestne občine Velenje (UPB-1, Uradni vestnik Mestne občine Velenje, št. 15/06, 26/07 in 18/08) na 31. seji, dne 25. 5. 2010 sprejel

## ODLOK

### *o spremembah in dopolnitvah Odloka o lokacijskem načrtu Stari jašek v Velenju (za območje urejanja ŠC)*

#### 1. člen

S tem odlokom se spremeni in dopolni odlok o lokacijskem načrtu Stari jašek v Velenju, ki je bil objavljen v Uradnem vestniku Mestne občine Velenje, št. 20-2005 z datumom 21. november 2005, ter dopolnjen v Uradnem vestniku MOV št. 21/05, 30/06, 1/08, 19/08 in 6/09 (v nadaljevanju kratko: odlok o LN).

#### 2. člen

V 6. členu odloka o LN se v celoti črta peti odstavek z naslovom »ŠC – OBMOČJE UREJANJA ŠOLSKEGA CENTRA« in se nadomesti z novim spremenjenim in dopolnjenim petim odstavkom, ki se glasi:

„ŠC- OBMOČJE UREJANJA ŠOLSKEGA CENTRA:

Načrtovana je ureditev objektov in površin za potrebe šolskega centra in MIC-a. Na področjih namenjenih parkiranju je dopustna izgradnja večetažnih garažnih objektov. Znotraj območja urejanja je dovoljena izgradnja posameznih objektov in naprav, ki so namenjeni šolski in učni namembnosti ter laboratorijski dejavnosti. Dovoljeno je postaviti laboratorijski objekt, pasivno energetsko zgradbo za namene izobraževanja in predstavitve sodobnih energetsko varčnih materialov, inteligentnih instalacij in možnosti pridobivanja energije za lastno rabo. Predvideni objekt bo tlorisnih dimenzij 10,80m (S-J) x 8,80m (V-Z) z izvlekom v pritličju na južni strani dim. 2,00m x 4,78m kot zimski vrt. Tlorisne tolerance zgradbe so +/- 2,00m. Etažnost predvidenega objekta je K(klet) + P(pritličje) + M (mansarda). Streha je lahko enokapna ali dvokapna, naklon strešin pa od 20 – 35 stopinj. Kritina bo fotovoltaični modul.“

#### 3. člen

Ta odlok začne veljati osmi (8) dan po objavi v Uradnem vestniku Mestne občine Velenje.

Številka: 403-03-01/2002-444

Datum: 26. 5. 2010

Župan Mestne občine Velenje  
**Srečko MEH, s.r.**



Svet Mestne občine Velenje je na podlagi 96. člena Zakona o prostorskem načrtovanju (Uradni list RS, št. 33/07, 70/08 in 108/09) ter 109. člena Poslovnika Mestne občine Velenje (UPB -1, Uradni vestnik Mestne občine Velenje, št. 15/06 in 22/08) na svoji 31. seji, dne 25. 5. 2010 sprejel

## ODLOK

### *o prostorskih ureditvenih pogojih za odprti prostor planske celote 04*

#### (Uradno prečiščeno besedilo)

#### I. UVODNE DOLOČBE

##### 1. člen

(1) Sprejmejo se prostorski ureditveni pogoji za odprti prostor planske celote 04. Sestavni del odloka je kartografska dokumentacija z naslovom: Prostorski ureditveni pogoji za odprti prostor planske celote 04, ki jo je izdelal Urad za okolje in prostor Mestne občine Velenje, številka projekta: 350-03-0007/2001-300/KD, oktobra 2009.

(2) Sestavni del odloka o PUP je tudi kartografska dokumentacija iz 2. člena, točke 8, Odloka o spremembah in dopolnitvah prostorskih sestavin dolgoročnega plana občine Velenje za obdobje 1986 – 2000, dopolnjen v letu 1988 in 1990 ter družbenega plana občine Velenje za obdobje 1986 - 1990 in sprememb in dopolnitev planskih aktov dela občine Žalec za območje Mestne občine Velenje - dopolnjen 2002 (v nadaljnjem besedilu: odlok o prostorskih sestavinah družbenega plana Mestne občine Velenje; Uradni vestnik Mestne občine Velenje, št. 13/2004).

##### 2. člen

Odlok o prostorskih ureditvenih pogojih določa:

(1) Splošna merila in pogoje za prostorsko urejanje obravnavanega območja in sicer za:

- krajinsko oblikovanje in urejanje prostora;
- urbanistično urejanje prostora;
- arhitektonsko oblikovanje objektov;
- določanje pripadajočih parcel k predvidenim objektom;
- komunalno urejanje zemljišča;
- poseganje v infrastrukturne koridorje;
- varovanje kulturne dediščine;
- varstvo okolja in zmanjšanje njegove ogroženosti.

(2) Merila in pogoje glede vrste posegov v prostor in sicer za:

- novogradnjo stanovanjskih objektov;
- novogradnjo gospodarskih objektov;
- dozidave, nadzidave in rekonstrukcije obstoječih objektov;
- spremembe namembnosti obstoječih objektov in njihovih delov;
- postavitev nezahtevnih in enostavnih objektov;
- postavitev ograj in živih mej;
- gradnjo infrastrukturnih objektov in naprav;
- postavitev oglasnih panojev;
- postavitev baznih postaj mobilne telefonije in pripadajočih objektov;
- postavitev spominskih obeležij.

(3) Merila in pogoje za urejanje posameznih območij urejanja

in sicer za:

- urejanje (pretežno) gozdnih območij urejanja (oznaka G);
- urejanje (pretežno) kmetijskih območij urejanja (oznaka K);
- urejanje (pretežno) rekreacijskih območij urejanja (oznaka R);
- urejanje (pretežno) stanovanjskih območij urejanja (oznaka S).

#### II. OBMOČJE OBRAVNAVE

##### 3. člen

(1) Po določilih tega odloka se urejajo območja urejanja na teritoriju Mestne občine Velenje, v katastrskih občinah Bevče, Paka, Podkraj in Velenje, v Krajevnih skupnostih Bevče, Gorica, Konovo, Stara vas, Staro Velenje, Šalek, Paka in Podkraj, skupne površine cca 550 ha.

(2) Meje obravnavanega območja PUP in posameznih območij urejanja so prikazane v projektu iz prvega odstavka 1. člena tega odloka, na temeljnih topografskih in katastrskih preglednih načrtih.

#### III. SPLOŠNA MERILA IN POGOJI ZA PROSTORSKO UREJANJE OBRAVNAVANEGA OBMOČJA

##### 4. člen

Merila in pogoji za krajinsko oblikovanje in urejanje prostora

(1) S tem odlokom se ne določajo pogoji ponovnega celovitega urejanja zelenih površin, temveč le merila in pogoji za ohranjanje kvalitet prostora in njegovo izboljšanje.

(2) Gozdovi s posebnim namenom (zavarovani) in lesno proizvodni (nezavarovani) ohranjajo svojo funkcijo in je potrebno gospodariti z njimi tako, da se ne ogrozi ali zmanjša njihova vloga v okolju. Sprememba namembnosti prvih ni dopustna, razen s spremembami in dopolnitvami prostorskih sestavin družbenega plana Mestne občine Velenje ali z izdelavo Občinskega prostorskega načrta Mestne občine Velenje.

(3) Kmetijske površine, dokler ni drugače urejeno s posebnim dokumentom, ostanejo v intenzivni ali ekstenzivni kmetijski rabi. Sprememba namembnosti kmetijskih zemljišč v drugo namensko rabo je dopustna le izjemoma, s spremembo prostorskih sestavin družbenega plana Mestne občine Velenje ali z izdelavo Občinskega prostorskega načrta Mestne občine Velenje.

(4) Pri vseh posegih in dejavnostih v prostoru je varovati in ohranjati: krajinski vzorec naravnih prv, njegova razmerja, vegetacijo in specifične biocenoze, razmerja med kmetijsko rabo in rabo gozdov ter naseljem, v ohranjanju prehoda med mestnimi pozidanimi in nepozidanimi območji in varovanju gozdnega roba.

(5) Dovoljene so vse vrste posegov za izboljšanje okolja. Sanacije obstoječih degradacij so obvezne. Vse ureditve morajo biti izvedene v obliki in na način, ki sledi strukturam v prostoru in obstoječi rabi, upošteva naravne značilnosti, materiale, vegetacijo, neformalne zasnove zasaditve. Za večje posege morajo biti predhodno izdelane posebne strokovne podlage (PSP) na osnovi splošnih usmeritev tega odloka, ter na podlagi PSP izvedbeni projekti za predvidene ureditve in





sanacije prostora.

(6) Pri vzdrževalnih delih in novih posegih je potrebno upoštevati naslednja načela oblikovanja zelenih površin:

- okolica (območja izven vrtov ob individualnih hišah) se lahko zasadi samo z avtohtono vegetacijo, oziroma mora biti enaka obstoječi ali okoliški;
- saditvene formacije morajo biti na površinah, ki niso poseljene, praviloma nepravilne;
- oblikovanje vrtov ob individualnih hišah mora biti prilagojeno terenu, višinske razlike je premagovati z brežinami ali s sistemom zaporednih nižjih podpornih zidov (v terasah).

(7) Podporni zidovi naj bodo iz naravnih materialov ali betonski in ustrezno obrasli z vedno ali pretežno zelenimi rastlinami. Vrtovi naj bodo obrasli z živo mejo iz avtohtonih rastlinskih vrst, visoko do največ 1,80 m. Dopusne so tudi drugačne ograje iz praviloma naravnih materialov.

#### 5. člen

Merila in pogoji za urbanistično urejanje prostora

(1) Stavbna zemljišča so razvidna iz kartografske dokumentacije prostorskih sestavin plana Mestne občine Velenje, ki jo sestavlja sistem preglednih katastrskih načrtov v merilu 1:5000 z vrisanimi stavbnimi zemljišči in iz kartografske dokumentacije iz prvega odstavka 1. člena tega odloka.

(2) Na vseh stavbnih zemljiščih na območju planske celote 04 (na poselitvenih območjih), so dopustne novogradnje stanovanjskih objektov, novogradnje počitniških objektov ter zidanic, gradnja poslovnih, obrtnih in turistično-rekreacijskih objektov. Dopusne so dozidave, nadzidave, adaptacije, rekonstrukcije, odstranitve obstoječih objektov, spremembe namembnosti ter sprememba rabe obstoječih objektov ali dela teh objektov. Dopusna je gradnja zahtevnih, manj zahtevnih, nezahtevnih, enostavnih objektov, vzdrževanje, investicijsko vzdrževanje, rekonstrukcije in novogradnja gospodarske javne infrastrukture ter vse gradnje in dela povezana z varstvom okolja, ohranjanja narave, varstva kulturne dediščine in trajnostne rabe naravnih dobrin.

(3) Na stavbnih zemljiščih, ki so vključena v obstoječa ureditvena območja so dovoljeni posegi v skladu z določili, ki veljajo za ureditveno območje v katero je vključeno stavbno zemljišče oziroma za morfološko enoto, ki se je stavbno zemljišče dotika.

(4) Na nezazidanih stavbnih zemljiščih, kjer je nezazidano stavbno zemljišče kot kompleks parcel večji od 1500 m<sup>2</sup>. je potrebno predhodno izdelati posebne strokovne podlage za nameravano pozidavo celotne površine (lokacijski preizkus), za katere daje soglasje Urad za okolje in prostor Mestne občine Velenje. Posebne strokovne podlage v katerih morajo biti določene lokacije predvidenih objektov, velikost objektov, cestna in komunalna infrastruktura vključno z dovozi do objektov ter velikost in oblika gradbenih parcel, služijo kot strokovna podlaga za lokacijski del projektov za pridobitev gradbenega dovoljenja.

(5) Izven območij stavbnih zemljišč je, na podlagi predhodnega pritrilnega mnenja lokalno pristojne Kmetijsko svetovalne

službe Slovenije, dovoljena postavitve objektov, ki neposredno služijo primarni kmetijski proizvodnji (hlevi, staje, gnojlišča in gnojne jame, kozolci, sušilnice, strojne lope, rastlinjaki, ipd.), v kolikor ni poseg v nasprotju z določili odloka o PUP 04 za odprti prostor mesta Velenje, ki se nanašajo na merila in pogoje glede posegov v zavarovana območja in varstvena območja infrastrukturnih objektov ter merila in pogoje za ohranjanje in razvijanje naravnih in z delom pridobljenih vrednot človekovega okolja.

(6) Izven območijh stavbnih zemljišč je ob soglasju Urada za okolje in prostor Mestne občine Velenje možna gradnja nebivalnih objektov, enostavnih in nezahtevnih objektov, ki služijo zgolj kmetijski in gozdarski dejavnosti, izkoriščanju naravnih virov in surovin (male hidro elektrarne, sončne elektrarne, itd.), gradnja in vzdrževanje komunalne infrastrukture vključno s telekomunikacijsko infrastrukturo, objektov za šport in rekreacijo ter objektov za zaščito in reševanje ljudi oz. njihovega premoženja ob različnih nesrečah.«

(7) Dozidave, nadzidave, rekonstrukcije ter preureditve podstrešij in spremembe namembnosti obstoječih objektov so možne samo za objekte zgrajene z gradbenim oz. s pridobljenim uporabnim dovoljenjem.

(8) Podrobnejše pogoje in merila za gradnjo oziroma postavitve nezahtevnih in enostavnih objektov določa Uredba o vrstah objektov glede na zahtevnost (Uradni list RS št. 37/08) – v nadaljevanju kratko Uredba.

(9) Sprememba namembnosti obstoječih gospodarskih objektov in počitniških objektov v stanovanjske namene je dopustna.

(10) Dostop do nove parcele mora biti v skladu z osnovnimi principi urejanja novogradenj. Kadar se gradi kot nezahteven ali enostaven objekt garaža, je pri njenem lociranju potrebno upoštevati najkrajši možni dostop iz internega cestnega omrežja.

(11) Obstoječi poselitveni vzorec se naj dopolnjuje tako, da upoštevajo obstoječe gradbene linije objektov in odmiki od obstoječih prometnic in ostalih infrastrukturnih objektov. V območjih brez izrazite gradbene linije okoliških objektov na bodo odmiki novogradenj:

- praviloma vsaj 6,00 m od roba cestišča, v kolikor to ni predvideno za rekonstrukcijo ob upoštevanju elementov ceste;
- praviloma vsaj 8,00 m od sosednjega objekta in ne manjši od višine novo grajenega objekta oz. prizidka, merjeno od tal do slemena, oziroma najvišje točke novogradnje; odmik je lahko manjši, ko zaradi bližine ne nastopijo motilne posledice za sosednji objekt.

(12) Odmik novo predvidenega objekta od sosednje parcelne meje mora biti zadosten za normalno vzdrževanje objektov. Vse novogradnje morajo biti oddaljene od parcelne meje sosednjega zemljišča najmanj 4,00 m. Ob soglasju lastnika sosednjega zemljišča je lahko odmik tudi manjši, vendar ne manj kot 1,50 m.

(13) Odmiki, vhodi, dovozi in dostopi do predvidenih ali dozidanih oziroma prenovljenih objektov se določijo tako, da



rešitve niso v nasprotju s pogoji požarnega varstva in splošnimi pogoji teh prostorskih ureditvenih pogojev.

(14) Varovati je komunalne koridorje in zagotavljati pogoje za rekonstrukcijo dotrajanih komunalnih vodov.

(15) Namestitve novih nepremičnih oglaševalnih mest na javnih površinah in na zemljiščih v zasebni lasti, je mogoče le ob predhodnem soglasju Urada za okolje in prostor Mestne občine Velenje.

(16) Gradnja oziroma postavitve baznih postaj mobilne telefonije (antene, servisni objekti, itd.) na celotnem obravnavanem območju je dopustna le ob predhodno pridobljenem soglasju Urada za okolje in prostor Mestne občine Velenje.

#### 6. člen

Merila in pogoji za arhitekturno oblikovanje objektov

Pri oblikovanju zunanje podobe dopustnih gradenj na območju planske celote 04 je potrebno upoštevati naslednja priporočila, pogoje in merila:

- a/ Pri novogradnjah je potrebno upoštevati značilnosti lokalne graditeljske tradicije.
- b/ Lociranje in oblikovanje novogradenj je potrebno podrediti dominantam naselja (cerkev, grad, pomembno drevo) tako v pogledu gabarita, volumna, oblikovanja in vedut.
- c/ Strehe naj bodo prilagojene streham okoliških objektov. Priporočena je simetrična dvokapna oblika strehe, v naklonu od 35-45 stopinj. Izjemoma so dopustne so tudi druge oblike streh, ob predhodni pridobitvi soglasja Urada za okolje in prostor Mestne občine Velenje.
- d/ Kritina naj bo v temnih tonih (črna, rjava, temno siva, opečna) ali barvah naravnih materialov. Kritine svetlih tonov ali drugih barv niso dopustne.
- e/ Pri objektih z dvokapnimi strehami naklonov od 35-45 stopinj, je višina kolenčnega zidu v izkoriščenem podstrešju lahko višine max. 1,20 m.
- f/ Smer glavnega slemena naj poteka vzporedno s plastnicami terena oziroma mora biti usklajena z obstoječo zasnovo zaselka ali gruče hiš, ki je tipična za poselitveni vzorec.
- g/ Pri gradnji dozidav k obstoječim objektom je potrebno upoštevati, da mora biti dozidan del objekta fizično in funkcionalno povezan z obstoječim objektom, lahko tudi kot zaključena funkcionalna enota s posebnim samostojnim vhomom. Višinski gabarit naj bo enak gabaritu obstoječega objekta ali nižji. Kritina dozidave mora biti enaka, kot je kritina dozidanega objekta. Pri gradnji dozidav, je potrebno upoštevati pogoje in merila glede maksimalne etažnosti, višina dozidave pa ne sme presegala višine sosednjih objektov, ki so v bližini manj kot 20 m. Izjemoma je v pasu 20 m (merjeno od fasade obstoječega objekta, ki je nadzidan), je lahko višinski gabarit tudi višji od sosednjih objektov, če se ne poslabšuje bivalnih pogojev sosednjih objektov in če si pridobi investitor nadzidave soglasje lastnikov sosednjih parcel v pasu 20 m od obstoječega nadzidanega objekta.
- h/ Gospodarska poslopja kot novogradnje so lahko samostojne ali dozidane obstoječim objektom. Dozidava ne sme višinsko presegati osnovnega objekta. Streha dozidave naj bo po naklonu, kritini in oblikovnih značilnostih

enaka obstoječi strehi dozidanega objekta.

- i/ Objekt s spremenjeno namembnostjo mora ostati arhitektonsko skladen z obstoječim objektom ali obstoječo zazidavo v neposredni bližini.
- j/ Za gradnjo nezahtevnih in enostavnih objektov so pogoji in merila predpisani v Uredbi. Pri oblikovanju teh objektov se morajo upoštevati arhitekturne značilnosti lokalne graditeljske tradicije.
- k/ Pri gradnji gospodarske javne infrastrukture ni posebnih oblikovnih pogojev. Po gradnji objektov in naprav teh objektov, je potrebno po izgradnji, stanje na terenu sanirati v prvotno stanje pred posegom oziroma ga estetsko izboljšati.
- l/ Pri oblikovanju objektov mobilne telefonije je potrebno pri gradnji oziroma postavitvi servisnih objektov upoštevati oblikovne značilnosti okoliških objektov. Postavitve kovinskih oziroma plastičnih kontejnerjev ni dopustna.

#### 7. člen

Legat objektov na zemljišču in določitev parcel

(1) Pogoji in merila lociranja novogradenj, dozidav, nadzidav obstoječih objektov, gradnjo enostavnih in nezahtevnih objektov v območjih brez izrazite gradbene črte okoliških objektov so naslednji:

- zazidana bruto tlorisna površina novogradnje (skupaj z dozidavo) ne sme presegati 50% površine gradbene parcele, ob upoštevanju odmkov iz naslednjih alinej tega člena odloka;
- odmik objekta mora biti od najbližje točke sosednje parcele najmanj 4,00 m;
- odmik objekta mora biti minimalno 8,00 m od sosednjega objekta, razen v primeru gradnje enostavnega ali nezahtevnega objekta in ko ob večji bližini ne nastopajo motilne posledice za bivalno okolje na sosednji parceli. V tem primeru si mora investitor pridobiti soglasje lastnika sosednjega zemljišča;
- dopusten je odmik objekta od najbližje točke sosednje parcele tudi manjši od 4,00 m, vendar ne manj kot 1,50 m, če se s tem strinja lastnik sosednje parcele. V tem primeru si mora investitor novogradnje pridobiti soglasje lastnika sosednje parcele;
- izjemoma je dopusten odmik novogradnje od najbližje točke sosednje parcele tudi od 0.00 m do 1,50 m, pod pogojem, da si investitor novogradnje pridobi dokazilo o pravici graditi (lastninska, stvarna ali obligacijska pravica). V tem izjemnem primeru si mora investitor pridobiti tudi soglasje Urada za okolje in prostor Mestne občine Velenje;
- odmik objekta od javne ceste oziroma poti ne sme biti manjši kot 5,00 m od zunanega roba hodnika za pešce oziroma vsaj 6,00 m od roba cestišča, v kolikor to ni predvideno za rekonstrukcijo ali razširitev. Pri tem je potrebno upoštevati elemente cest, hodnikov za pešce in kolesarskih stez ki jih predpisujejo zakonski predpisi. Dopustni so tudi manjši odmiki, vendar le pod pogojem, da si investitor predvidene gradnje predhodno na podlagi lokacijskega preizkusa pridobi soglasje pristojnega upravljavca ceste oziroma javne poti;
- odmiki objekta od objektov gospodarske javne infrastrukture in varovanih območij so opredeljeni v Zakonu o graditvi objektov in drugih področnih predpisih. V primeru vodovoda, kanalizacije, toplovoda oziroma vročevoda,



voda, namenjenega telekomunikacijskim storitvam, vključno s kabelskim razdelilnim sistemom in drugih vodov za določeno vrsto gospodarske javne službe lokalnega pomena oziroma v javno korist, razen priključkov nanje, pa znaša varovalni pas 3,00 m, merjeno od osi voda, če drug predpis ne določa drugače;

- površina dozidave obstoječemu objektu praviloma ne sme presežati 80% tlorisne zazidane površine obstoječega objekta. Zagotovljeni morajo biti odmiki od sosednjih objektov in objektov iz prejšnjih alinej tega člena odloka. Bivalni pogoji sosednjih objektov se ne smejo poslabšati;
- odmik cestnega priključka na javno občinsko cesto od meje sosednjega zemljišča, če je njegova širina do 3,00 m, njegova dolžina pa do 30,00 m in je pridobljeno soglasje upravljavca takšne ceste, je lahko minimalno 1,00 m (brez soglasja lastnika sosednje parcele). Odmik je lahko tudi manjši, pod pogojem da si investitor cestnega priključka pridobi soglasje lastnika sosednje parcele;
- gradnja ograj je dopustna skladno z merili in pogoji iz Uredbe. Dopustna je postavitvev ograj tudi na parcelno mejo, vendar le ob soglasju lastnikov sosednjih parcel.

(2) Zemljiška parcela je zemljišče, sestavljeno iz ene ali več zemljiških parcel ali njihovih delov, na katerem stoji oziroma na katerem je predviden objekt in na katerem so urejene površine, ki služijo takšnemu objektu oziroma je predvidena ureditev površin, ki bodo služile takšnemu objektu.

(3) Zemljiška parcela mora biti sposobna za gradnjo, v primeru pogojnih primernih tal za gradnjo je potrebno pred pričetkom gradnje pridobiti geotehnične pogoje v zvezi z načrtovano gradnjo.

(4) Velikost posameznih pripadajočih parcel naj bistveno ne odstopa od okoliških parcel na katerih že stoji objekt. Velikost parcele za gradnjo stanovanjskih, poslovnih, obrtnih, gospodarskih, trgovskih, gostinskih objektov in objektov centralnih dejavnosti je minimalno 400 m<sup>2</sup>, ob upoštevanju odmkov objektov od sosednjih parcel iz prvega odstavka tega člena odloka.

(5) Velikost pripadajoče parcele za gradnjo počitniškega objekta je minimalno 300 m<sup>2</sup>, ob upoštevanju, ob upoštevanju dopustne stopnje izkoriščenosti zemljišča in predpisanih odmkov objektov od sosednjih parcel iz prvega odstavka tega člena odloka.

(6) Obstoječih pripadajočih parcel ni mogoče deliti na manjše gradbene parcele, če z delitvijo oziroma novo parcelacijo, ne nastanejo nove gradbene parcele, ki ustrezajo kriterijem iz prejšnjih dveh odstavkov tega člena, glede velikosti parcel, in če na njih ni mogoče zgraditi novogradnje (geometrično preozke oz. predolge parcele), z upoštevanjem odmkov iz prvega odstavka tega člena odloka.

#### 8. člen

Merila in pogoji za komunalno urejanje zemljišč

(1) Za komunalno opremljenost stavbnega zemljišča skrbi investitor.

(2) Investitor je dolžan izvršiti zunanjo ureditev zemljišča

najkasneje ob pričetku uporabe objekta.

(3) Kjer kanalizacija ni urejena, mora investitor novogradnje za zbiranje fekalnih odpadnih vod obvezno zgraditi interno čistilno napravo.

(4) Kjer ni javnega vodovoda, mora investitor zgraditi vodnjak ali zajetje v skladu s pogoji pooblaščen strokovne organizacije (praviloma za več objektov skupaj in z izvedbo primerne zaščite).

(5) Vsa samostojne garaže in garaže v objektih morajo biti opremljene z lovilem olj.

(6) Gnojišča pri kmečkih gospodarskih poslopih morajo biti grajena po zakonskih tehničnih določilih o urejanju gnojišč in greznic.

(7) Pred izpustom odplak v vodotok je treba odplake očistiti do take stopnja, da ustrezajo mejnim koncentracijam, podanim z zakonom o vodah.

(8) V območjih, kjer bodo zgrajeni dislocirani pomožni objekti in čebelnjaki, se naj predvidijo suha stranišča.

(9) Drenažne vode, površinske žive vode, neonesnažene meteorne vode s streh in utrjenih površin je treba odvajati ločeno v potoke.

(10) Interni dovozi in pristopi morajo biti navezani na javno prometno omrežje s skupnim priključkom. Dovozi in priključki se smejo graditi samo s soglasjem pristojnega upravljavca za vzdrževanje cest.

#### 9. člen

Merila in pogoji za poseganje v infrastrukturne koridorje in javno infrastrukturo

(1) Širine varovalnih pasov

Če ni s posebnimi predpisi določeno drugače, znaša varovalni pas posameznih objektov gospodarske javne infrastrukture na vsaki strani:

a) Cestna infrastruktura	
- glavne ceste	25 m
- regionalne ceste	15 m
- lokalne ceste	10 m
- zbirne mestne ceste	10 m
- mestne ceste	8 m
- javne poti	6 m
- državne kolesarske steze	5 m
- javne poti za kolesarje	3 m

Varovalni pas se meri od zunanjega roba cestnega sveta na vsako stran.

b) Elektroenergetska infrastruktura

- varovalni pas prenosnega elektroenergetskega daljnovoda nazivne napetosti 400 kV in 220 kV je 25 m;
- varovalni pas prenosnega elektroenergetskega daljnovoda nazivne napetosti 110 kV je 15 m;
- varovalni pas prostozračnega distribucijskega



elektroenergetskega voda nazivne napetosti 10/20 kV je 10 m;

- varovalni pas kabliranega distribucijskega elektroenergetskega voda nazivne napetosti je 10/20 kV je 5 m, merjeno od osi posameznega voda na vsako stran.

c) Plinovodno omrežje

- varovalni pas prenosnega plinovoda z obratovalnim tlakom 16 bar in več je 100 m;
- varovalni pas distribucijskega plinovoda z obratovalnim tlakom manjšim od 16 bar in večjim od 1 bar je 30 m;
- varovalni pas drgega distribucijskega plinovoda z obratovalnim tlakom manjšim od 1 bar je 5 m, merjeno od osi plinovoda.

d) Ostala javna infrastruktura

- varovalni pas vodovoda, kanalizacije, toplovoda oziroma vročevoda, voda, namenjenega telekomunikacijskim storitvam, vključno s kabelskim razdelilnim sistemom in drugih vodov, ki služijo določeni vrsti gospodarske javne službe lokalnega pomena oziroma so v javno korist, razen priključkov nanje, je 1,5 m (merjeno od osi posameznega voda).

(2) Primarne komunalne in energetske napeljave

a) Vodovod:

Na obravnavanem območju PUP je delno izvedeno primarno vodovodno omrežje. Priključitve novih objektov na obstoječe vodovodno omrežje mora biti izvedeno pod pogoji in s soglasjem upravljavca vodovodnega omrežja.

b) Kanalizacija:

Na obravnavanem območju PUP je v pretežni meri izvedeno kanalizacijsko omrežje. Priključitve novih objektov na obstoječe kanalizacijsko omrežje mora biti izvedeno pod pogoji in s soglasjem upravljavca kanalizacijskega omrežja. Na območjih, kjer kanalizacijsko omrežje ni izvedeno, si morajo investitorji novih objektov zgraditi lastno malo čistilno napravo s zakonsko predpisanim izpustom v okolje. Za odvod fekalne kanalizacije iz predvidenih objektov niso dovoljene greznice.

c) Telefonsko omrežje:

Na obravnavanem območju PUP je izvedeno telefonsko omrežje. Priključitve novih objektov na obstoječe telefonsko omrežje mora biti izvedeno pod pogoji in s soglasjem upravljavca telefonskega omrežja.

d) Toplovodno ogrevanje:

Na stavbnih zemljiščih območja obravnave v večini primerov še ni izveden sistem ogrevanja s sistemom daljinskega toplovodnega ogrevanja. Priključitev objektov je možna glede na priključne moči in energetske potrebe objektov. Pogoje za priključitev na toplovodni sistem podaja upravljavec toplovodnega omrežja na osnovi razpoložljivih kapacitet v omrežju z upoštevanjem priključnih moči novih objektov. V primerih, ko je priključevanje novih objektov na toplovodno omrežje neracionalno, je za ogrevanje objektov dopustna uporaba elektrike, plina, sončne energije in drugih alternativnih virov, ki dodatno ne onesnažujejo okolja, vendar ob predhodnem soglasju Urada za okolje in prostor Mestne občine Velenje. Pri ogrevanju novih objektov je potrebno

upoštevati vso zakonodajo s področja graditve objektov in vse podzakonske akte.

e) Plinovod:

Na obravnavanem območju PUP ni izvedenega primarnega in sekundarno plinovodnega omrežja. Priključitve novih objektov na obstoječe plinovodno omrežje mora biti izvedeno pod pogoji in s soglasjem upravljavca plinovodnega omrežja. V 100 m varovalnem pasu je dovoljena gradnja novih objektov le s soglasjem upravljavca plinovodnega omrežja.

f) Električno omrežje:

Na obravnavanem območju PUP je izvedeno primarno in sekundarno električno omrežje. Priključitve novih objektov na obstoječe električno omrežje mora biti izvedeno pod pogoji in s soglasjem upravljavca električnega omrežja.

10. člen

(1) Z odlokom razglašeni kulturni spomeniki so:

- Spomenik z oznako Z 10, obeležje na hribu pri Sv. Jakobu v Velenju, na parceli št. 2889, k.o. Velenje, v območju urejanja G 4/5;
- Spomenik z oznako S 20, podružnična cerkev Sv. Jakob, na parceli št. 2893, k.o. Velenje, v območju urejanja G 4/5;
- Spomenik z oznako G 5 Limbar - Lilienberg, ostanki gradu v Zabrdi pri Velenju, na parceli št. 2941, k.o. Velenje, v območju urejanja G 4/5;
- Spomenik z oznako G 1, razvaline gradu Ekenštajn blizu razvaline Šaleškega gradu, na parceli št. 2345, k.o. Velenje, v območju urejanja G 4/8a.

(2) Posegi v objekte in nepozidan prostor so dovoljeni le v skladu s pogoji iz soglasjem pristojne organizacije za varstvo kulturne dediščine.

11. člen

Merila in pogoji za varstvo okolja in zmanjševanje njegove ogroženosti

Varstvo okolja

(1) S posegi v prostor se morajo izboljševati pogoji bivanja, odpravljajo naj se negativni vplivi obstoječih ureditev in v naprej preprečujejo negativni vplivi predvidenih posegov v prostor.

(2) Upoštevati je še naslednje pogoje:

- novi objekti morajo biti odmaknjeni od obstoječih sosednjih objektov najmanj toliko, da so zagotovljeni higiensko - zdravstveni in požarno - varstveni pogoji;
- novi objekti ne smejo imeti motilnih vplivov na okoliške objekte oziroma bivalne in delovne pogoje v njih;
- posegi se morajo izvajati enotno, enkratno, izjemoma v etapah, tako, da so uporabniki okoliških površin čim manj moteni;
- v objektih se ne sme načrtovati dejavnosti, ki bi kakorkoli vplivale na varovanje ali ogrožale varnost in premoženje ljudi, vsi posegi morajo biti usklajeni z varnostnimi in sanitarno tehničnimi predpisi;
- komunalne in druge odpadke je dovoljeno odlagati le na urejeno odlagališče odpadkov.





## 12. člen

## Požarna varnost

Upoštevati je zahteve požarno - varstvene zakonodaje, zlasti pa:

- zagotoviti dostop interventnih vozil do objekta iz treh strani, izjemoma iz dveh, če so hiše v nizu;
- ceste, interventne poti in dostopi morajo biti izvedeni tako, da prenesejo osni pritisk vozil do 10 t, ter široke vsaj 3,5 m;
- zagotoviti požarno vodo iz obstoječe in predvidene hidrantne mreže ter ostalih, pomožnih virov (vodnjaki, potoki);
- odmiki od parcelnih mejo morajo biti najmanj 1,5 m na eni strani ob pogoju dostopnosti s treh strani, širine 4,0 m;
- objekti morajo imeti dovolj zunanega prostora za morebitno evakuacijo ljudi in blaga iz objektov;
- upoštevati razdaljo, čas prihoda in oddaljenost najbližje gasilne enote.

## 13. člen

## Zaklanjanje

(1) Posebna zaklonišča se v obravnavanem območju ne bodo gradila, razen v primeru, če bo z drugim prostorskim aktom določeno drugače.

(2) Pri novih objektih na obravnavanih območjih je obvezna ojačitev plošče nad kletjo tako, da zdrži morebitno rušenje objekta nanjo.

## IV. MERILA IN POGOJI GLEDE VRSTE POSEGOV V PROSTOR

## 14. člen

## Novogradnja stanovanjskih, poslovnih in drugih objektov

Poleg splošnih pogojev je upoštevati še naslednje:

- novogradnja je dovoljena le na geološko primernih zemljiščih;
- z novogradnjo se lahko pozida največ 40 % površine parcele;
- višina novozgrajenega objekta ne sme presegati višine obstoječih v območju.

## 15. člen

## Novogradnja gospodarskih objektov

Poleg splošnih je upoštevati še naslednje pogoje:

- višina slemena gospodarskega objekta, hleva, skednja, kašče, strojne lope, kozolca, ne sme presegati 13 ,00 m oziroma ne sme presegati širine objekta;
- novi kozolci naj bodo ponovitev tradicionalnih (razmerja, materiali, ipd.);
- kokošnjaki, zajčniki in čebelnjaki naj ne presegajo višini 3,60 m, praviloma naj bodo iz lesa.

## 16. člen

## Dozidave in nadzidave obstoječih objektov

Poleg splošnih pogojev je upoštevati še naslednje:

- novozgrajeni del pri stanovanjskih hišah ne sme skupaj z obstoječim delom presegati 50 % površine parcele;

- novozgrajeni del ne sme presegati višine obstoječega objekta;
- višina nadzidanega dela ne sme presegati višine pretežne večine sosednjih objektov;
- višina objekta z nadzidanim delom ne sme presegati oddaljenosti do najbližjega sosednjega objekta;
- svetloba v nadzidani del se lahko zagotavlja tudi skozi strešna okna, line, frčade, ipd.

## 17. člen

## Sprememba namembnosti objektov

(1) Pri spremembi namembnosti iz stanovanjske ali druge gospodarske v poslovno proizvodno ali storitveno dejavnost je poleg splošnih, izpolniti še naslednje pogoje:

- da je urejen dostop, dovoz in parkiranje in po potrebi dostava;
- da je zagotovljena skladnost nove namembnosti z lego objekta, pomenom in arhitekturnimi kvalitetami;
- da nima motilnih vplivov na sosednje objekte, ne povzroča hrupa, smradu, velike dostave in obiska.

(2) Sprememba namembnosti podstrešij obstoječih stanovanjskih objektov in obstoječih gospodarskih objektov v stanovanjsko je dovoljena pod splošnimi pogoji.

## 18. člen

## Postavitev ograj in živih mej

(1) Ograje ob parcelnih mejah je dovoljeno postavljati tako, da ne zmanjšujejo prometne varnosti in da dopuščajo redno vzdrževanje cest ter ob soglasju lastnika sosednjega zemljišča razen, ko se načrtuje postavitev ograje več kot 1,50 m od parcelne meje.

(2) Žive meje ali ograje so lahko do višine 100 cm, izjemoma pa tudi več s tem, da ne poslabšujejo bivalnih pogojev in ob pogojih iz predhodnega odstavka tega člena.

(3) Predvidene ograje naj bodo praviloma lahke in transparentne, le v primeru, ko zakrivajo vizualno emisijo ali so protihrupna zaščita, so lahko masivne izvedbe.

## 19. člen

## Gradnja infrastrukturnih objektov in naprav

(1) Dovoljena je gradnja in rekonstrukcija objektov javne infrastrukture, kot so cestno omrežje in naprave, vodovodno omrežje, kanalizacijsko omrežje, električno omrežje, omrežje telekomunikacijskih zvez in ostalih komunalnih naprav, skladno z usmeritvami prostorskih sestavin planskih dokumentov, ob upoštevanju splošnih pogojev iz tega odloka in pogojev upravljalcev posameznih infrastrukturnih objektov.

(2) Pri rekonstrukciji komunalnih vodov se praviloma izbirajo obstoječe trase. Dovoljene so prestavitve komunalnih vodov na nove trase pri novogradnjah.

(3) Pri vseh spremembah javnih površin, posebej povoznih, je potrebno varovati obstoječo komunalno infrastrukturo.

(4) Gradnja oziroma postavitev baznih postaj mobilne telefonije (antene, servisni objekti, itd.) na celotnem obravnavanem območju je dopustna le ob predhodno pridobljenem soglasju



Urada za okolje in prostor Mestne občine Velenje.

#### 20. člen

Postavitev spominskih obeležij

Lokacija za postavitev spominskih obeležij se izbere na podlagi vsakokratne podrobne urbanistične presoje prostora tako, da se s postavitvijo dopolnjuje prostor, ne ovira promet ter ne poslabšajo bivalni pogoji in varnost objekta, v kolikor je predvidena postavitev obeležja nanj.

### V. MERILA IN POGOJI ZA UREJANJE POSAMEZNIH OBMOČIJ UREJANJA

#### 21. člen

Območje urejanja G 4/1

(1) Na površinah poraslih z gozdom so dopustni le posegi za gospodarjenje z gozdom. Sprememba namembnosti ni dopustna, razen v primeru spremembe namembnosti zemljišča ob izdelavi Občinskega prostorskega načrta Mestne občine Velenje, skladno z zakonsko predpisanim postopkom.

(2) V koridorjih plinovoda in daljnovoda so dopustni posegi za vzdrževanje objektov in naprav obeh energetskega vodov in sanacijo površin.

(3) Na obstoječih in novih stavbnih zemljiščih je dopustna stanovanjska gradnja, gradnja gospodarskih objektov, dozidave, nadzidave in rekonstrukcije obstoječih objektov, sprememba namembnosti obstoječih objektov ali njegovih delov ter gradnja nezahtevnih in enostavnih objektov.

(3) Dovoljeni so posegi za izgradnjo javne komunalne infrastrukture, ne glede na namembnost zemljišč.

(4) Za vse gradbene posege v območju varovalnega pasu plinovoda je potrebno soglasje upravljavca plinovoda, za posege na stavbno zemljišče v območju varovalnega pasu daljnovoda, pa tudi soglasje upravljavca daljnovoda.

#### 22. člen

Območje urejanja G 4/2

Na površinah poraslih z gozdom so dopustni le posegi za gospodarjenje z gozdom. Sprememba namembnosti ni dopustna, razen v primeru spremembe namembnosti zemljišča ob izdelavi sprememb in dopolnitev prostorskih sestavin družbenega plana Mestne občine Velenje ali ob izdelavi Občinskega prostorskega načrta Mestne občine Velenje, skladno z zakonsko predpisanim postopkom.

#### 23. člen

Območje urejanja G 4/3a, b

(1) V gozdu s posebnim namenom (G30-021 do G30-024) so dopustni le posegi za gospodarjenje z gozdom. Sprememba namembnosti ni dopustna, razen v primeru spremembe namembnosti zemljišča ob izdelavi sprememb in dopolnitev prostorskih sestavin družbenega plana Mestne občine Velenje ali ob izdelavi Občinskega prostorskega načrta Mestne občine Velenje, skladno z zakonsko predpisanim postopkom.

(2) V koridorju daljnovoda so dopustni posegi za vzdrževanje elektroenergetskega voda in sanacija površin v varovalnem pasu.

(3) Na obstoječih in novih stavbnih zemljiščih je dopustna stanovanjska gradnja, gradnja gospodarskih objektov, dozidave, nadzidave in rekonstrukcije obstoječih objektov, sprememba namembnosti obstoječih objektov ali njegovih delov ter gradnja nezahtevnih in enostavnih objektov.

#### 24. člen

Območje urejanja G 4/4

(1) V gozdu s posebnim namenom (G30-028) so dopustni le posegi za gospodarjenje z gozdom. Sprememba namembnosti ni dopustna, razen v primeru spremembe namembnosti zemljišča ob izdelavi sprememb in dopolnitev prostorskih sestavin družbenega plana Mestne občine Velenje ali ob izdelavi Občinskega prostorskega načrta Mestne občine Velenje, skladno z zakonsko predpisanim postopkom.

(2) V koridorju daljnovoda in plinovoda so dopustni posegi za vzdrževanje elektroenergetskega voda in plinovoda ter sanacija površin v varovalnem pasu.

(3) Na obstoječih stavbnih zemljiščih je dopustna stanovanjska gradnja, gradnja gospodarskih objektov, dozidave, nadzidave in rekonstrukcije obstoječih objektov, sprememba namembnosti obstoječih objektov ali njegovih delov ter gradnja nezahtevnih in enostavnih objektov.

#### 25. člen

Območje urejanja G 4/5

(1) Pretežni del območja je gozd s posebnim namenom (G30-036 in G30-037). V gozdu s posebnim namenom so dopustni le posegi za gospodarjenje z gozdom. Sprememba namembnosti ni dopustna, razen v primeru spremembe namembnosti zemljišča ob izdelavi sprememb in dopolnitev prostorskih sestavin družbenega plana Mestne občine Velenje ali ob izdelavi Občinskega prostorskega načrta Mestne občine Velenje, skladno z zakonsko predpisanim postopkom.

(2) V koridorju daljnovoda so dopustni posegi za vzdrževanje elektroenergetskega voda in sanacija površin.

(3) V območju vodohramov (Straža, Staro Velenje) so dopustni posegi za potrebe vzdrževanja objektov in naprav ter rekonstrukcije obstoječih objektov in naprav.

(4) Na obstoječih stavbnih zemljiščih je dopustna stanovanjska gradnja, gradnja gospodarskih objektov, dozidave, nadzidave in rekonstrukcije obstoječih objektov, sprememba namembnosti obstoječih objektov ali njegovih delov ter gradnja nezahtevnih in enostavnih objektov.

(5) V območju spomenikov kulturne dediščine (ostanki gradu Limbar-Lilienberg, cerkev sv. Jakoba in spomenik NOB) so dopustni posegi za varovanje, vzdrževanje in prezentacijo spomenikov.





## 26. člen

## Območje urejanja G 4/6

(1) Območje je pretežno gozd s posebnim namenom (G30-046). V gozdu s posebnim namenom so dopustni le posegi za gospodarjenje z gozdom. Sprememba namembnosti ni dopustna, razen v primeru spremembe namembnosti zemljišča ob izdelavi sprememb in dopolnitev prostorskih sestavin družbenega plana Mestne občine Velenje ali ob izdelavi Občinskega prostorskega načrta Mestne občine Velenje, skladno z zakonsko predpisanim postopkom.

(2) V koridorju daljnovoda so dopustni posegi za vzdrževanje elektroenergetskega voda in sanacija površin.

(3) Dopustni so posegi za odkrivanje in obeležanje grobišč povojnih žrtev. Za celovito ureditev je potrebno predhodno izdelati posebne strokovne podlage.

(4) Na obstoječih stavbnih zemljiščih je dopustna stanovanjska gradnja, gradnja gospodarskih objektov, dozidave, nadzidave in rekonstrukcije obstoječih objektov, sprememba namembnosti obstoječih objektov ali njegovih delov ter gradnja nezahtevnih in enostavnih objektov.

(5) Na območju je dopustna gradnja in vzdrževanje rekreacijskih in planinskih poti, postavitve označevalnih tabel ter postavitve razglednega stolpa na Kožlju.

## 27. člen

## Območje urejanja G 4/7

(1) Območje je v celoti gozd s posebnim namenom (G30-057). V gozdu s posebnim namenom so dopustni le posegi za gospodarjenje z gozdom. Sprememba namembnosti ni dopustna, razen v primeru spremembe namembnosti zemljišča ob izdelavi sprememb in dopolnitev prostorskih sestavin družbenega plana Mestne občine Velenje ali ob izdelavi Občinskega prostorskega načrta Mestne občine Velenje, skladno z zakonsko predpisanim postopkom.

(2) Dopustni so posegi za vzdrževanje rekreacijskih poti in orodij za rekreacijo v gozdu.

## 28. člen

## Območje urejanja G 4/8a, b, c, d, e

(1) Območja so pretežno gozd s posebnim namenom (G30-052, G30-054 in G30-055). V gozdu s posebnim namenom so dopustni le posegi za gospodarjenje z gozdom. Sprememba namembnosti ni dopustna, razen v primeru spremembe namembnosti zemljišča ob izdelavi sprememb in dopolnitev prostorskih sestavin družbenega plana Mestne občine Velenje ali ob izdelavi Občinskega prostorskega načrta Mestne občine Velenje, skladno z zakonsko predpisanim postopkom.

(2) Dopustni so posegi za vzdrževanje rekreacijskih poti v gozdu.

(3) V območju urejanja G 4/8a so ostanki gradu Ekenštajn. V območju gradu so dopustni posegi za zaščito in prezentacijo ostankov gradu.

## 29. člen

## Območje urejanja G 4/9

(1) Območja je gozd, del s posebnim namenom, z oznako G30-059. V gozdu so dopustni le posegi za gospodarjenje z gozdom. Sprememba namembnosti ni dopustna, razen v primeru spremembe namembnosti zemljišča ob izdelavi sprememb in dopolnitev prostorskih sestavin družbenega plana Mestne občine Velenje ali ob izdelavi Občinskega prostorskega načrta Mestne občine Velenje, skladno z zakonsko predpisanim postopkom.

(2) Dopustni so posegi za vzdrževanje rekreacijskih poti v gozdu.

## 30. člen

## Območje urejanja G 4/10

(1) Območja je gozd, vzhodni del gozd s posebnim namenom. V gozdu so dopustni le posegi za gospodarjenje z gozdom. Sprememba namembnosti ni dopustna, razen v primeru spremembe namembnosti zemljišča ob izdelavi sprememb in dopolnitev prostorskih sestavin družbenega plana Mestne občine Velenje ali ob izdelavi Občinskega prostorskega načrta Mestne občine Velenje, skladno z zakonsko predpisanim postopkom.

(2) V koridorju daljnovoda so dopustni posegi za vzdrževanje elektroenergetskega voda in sanacija površin.

(3) Dovoljeni so posegi za izgradnjo, obnovo in rekonstrukcijo javne komunalne infrastrukture, ne glede na namembnost zemljišč.

(4) Dopustni so posegi za vzdrževanje rekreacijskih poti v gozdu.

## 31. člen

## Območje urejanja G 4/11

(1) Območja je gozd, pretežno s posebnim namenom. V gozdu so dopustni le posegi za gospodarjenje z gozdom. Sprememba namembnosti ni dopustna, razen v primeru spremembe namembnosti zemljišča ob izdelavi sprememb in dopolnitev prostorskih sestavin družbenega plana Mestne občine Velenje ali ob izdelavi Občinskega prostorskega načrta Mestne občine Velenje, skladno z zakonsko predpisanim postopkom.

(2) V koridorju daljnovoda so dopustni posegi za vzdrževanje elektroenergetskega voda in sanacija površin.

(3) Dovoljeni so posegi za izgradnjo, obnovo in rekonstrukcijo javne komunalne infrastrukture, ne glede na namembnost zemljišč.

(4) Dopustni so posegi za vzdrževanje rekreacijskih poti v gozdu.

(5) Na obstoječih stavbnih zemljiščih je dopustna stanovanjska gradnja, gradnja gospodarskih objektov, dozidave, nadzidave in rekonstrukcije obstoječih objektov, sprememba namembnosti obstoječih objektov ali njegovih delov ter gradnja nezahtevnih in enostavnih objektov.



## 32. člen

## Območje urejanja G 4/12

(1) Območja je pretežno gozd. V gozdu so dopustni le posegi za gospodarjenje z gozdom. Sprememba namembnosti ni dopustna, razen v primeru spremembe namembnosti zemljišča ob izdelavi sprememb in dopolnitev prostorskih sestavin družbenega plana Mestne občine Velenje ali ob izdelavi Občinskega prostorskega načrta Mestne občine Velenje, skladno z zakonsko predpisanim postopkom.

(2) V koridorju daljnovoda in plinovoda so dopustni posegi za vzdrževanje elektroenergetskega voda in plinovoda ter sanacija površin v varovalnem pasu.

(3) Dopustni so posegi za vzdrževanje rekreacijskih poti v gozdu.

## 33. člen

## Območje urejanja K 4/1

(1) Pretežni del območja urejanja je najboljše kmetijsko zemljišče, na obravnavanem območju pa so tudi gozdovi s posebnim namenom ter posamezna stavbna zemljišča.

(2) Na območjih gozdov s posebnim namenom so dopustni le posegi za gospodarjenje z gozdom. Sprememba namembnosti ni dopustna, razen v primeru spremembe namembnosti zemljišča ob izdelavi sprememb in dopolnitev prostorskih sestavin družbenega plana Mestne občine Velenje ali ob izdelavi Občinskega prostorskega načrta Mestne občine Velenje, skladno z zakonsko predpisanim postopkom.

(3) Na območjih najboljših kmetijskih zemljišč na obravnavanem območju so dopustne le gradnje kmetijskih objektov, ki neposredno služijo kmetijski proizvodnji in gradnja nezahtevnih in enostavnih objektov skladno z Uredbo. Sprememba namembnosti ni dopustna, razen v primeru spremembe namembnosti kmetijskega zemljišča ob izdelavi Občinskega prostorskega načrta Mestne občine Velenje, skladno z zakonsko predpisanim postopkom.

(4) Stanovanjska gradnja - novogradnje, dozidave, nadzidave obstoječih objektov in rekonstrukcije obstoječih objektov so dovoljene pod splošnimi pogoji na stavbnih zemljiščih.

(5) Gradnja gospodarskih objektov, objektov za potrebe kmetijstva, kmečkega turizma in gostinstva, poslovnih, servisnih in obrtnih objektov je dovoljena pod splošnimi pogoji na površinah ugotovljenih stavbnih zemljišč. Pri tovrstnih objektih mora biti zagotovljen zakonsko predpisan dovoz do predvidenih objektov, ustrezno število parkirnih mest za stanovalce in obiskovalce. Predvidena poslovna, servisna oziroma obrtna dejavnost ne sme povečati negativnih vplivov na okolje in na bivalne pogoje v sosednjih stanovanjskih objektih in njihovi okolici.

(6) Gradnja nezahtevnih in enostavnih objektov je dovoljena na površinah ugotovljenih stavbnih zemljišč in v skladu s splošnimi pogoji iz tega odloka in pogojih iz Uredbe.

(7) Gradnja objektov kmetij (stanovanjske hiše, gospodarska

poslopja, nezahtevnih in enostavnih objektov) je dovoljena v območjih stavbnih zemljišč obstoječih kmetij oz. gospodarstev ali na zemljišču v neposredni bližini, praviloma izven območja najboljših kmetijskih zemljišč. Izven stavbnega zemljišča kmetije so dopustne rekonstrukcije pomožnih gospodarskih poslopij, ter dozidave k obstoječemu objektu s tlorisno površino, ki ne sme presegati površine osnovnega objekta.

(8) Sprememba namembnosti obstoječih stanovanjskih in gospodarskih objektov ali njihovih delov je dovoljena v območjih stavbnih zemljišč, izven najboljših kmetijskih zemljišč.

(9) Postavitev čebelnjakov je dovoljena izven najboljših kmetijskih zemljišč.

(10) Na območjih gozdov in kmetijskih zemljišč je dopustna gradnja javne infrastrukture ob predhodnem soglasju Urada za okolje in prostor Mestne občine Velenje.

(11) V varovalnem pasu javne komunalne infrastrukture so dopustni posegi za novogradnje, vzdrževanje in rekonstrukcijo javne infrastrukture ter sanacija površin.

## 34. člen

## Območje urejanja K 4/2a, b, c

Gradnja je dovoljena pod enakimi pogoji, kot so opisani v 33. členu tega odloka.

## 35. člen

## Območje urejanja S 4/20d, e, f

(1) Vsa tri območja urejanja so po prostorskih sestavinah družbenega plana Mestne občine Velenje pretežno namenjena za individualno stanovanjsko gradnjo. Na obravnavanih stavbnih zemljiščih je dopustna gradnja stanovanjskih in počitniških objektov, gospodarskih poslopij, kmetijskih objektov, poslovnih, servisnih, obrtnih objektov, dopustne so dozidave, nadzidave, rekonstrukcije obstoječih objektov, porušitve obstoječih objektov ter sprememba namembnosti obstoječih objektov ali njihovih delov, skladno s splošnimi pogoji in merili iz prejšnjih členov tega odloka.

(2) Na stavbnih zemljiščih je dopustna gradnja nezahtevnih in enostavnih objektov skladno s pogoji in merili iz Uredbe.

(3) Pri gradnji komunalne infrastrukture je kot strokovne podlage za komunalno ureditev območja S4/20e in S4/20f in za izdelavo projekta za gradbeno dovoljenje za ureditev komunalne infrastrukture na območju Zgornjega Šaleka, smiselno upoštevati idejni projekt z naslovom: Infrastruktura na območju strnjene pozidave Zgornji Šalek v Mestni občini Velenje, št. projekta: 5659, izdelovalec BRP- Konstruktorski biro Skornšek d.o.o., Velenje; avgust 2007.

## 36. člen

## Območje urejanja R 4/1a

(1) Območje urejanja je del širšega območja rekreacijske cone Trebeliško in je pretežno poraslo z gozdom. Sprememba namembnosti ni dopustna, razen v primeru spremembe namembnosti zemljišča ob izdelavi sprememb in dopolnitev prostorskih sestavin družbenega plana Mestne občine Velenje ali ob izdelavi Občinskega prostorskega načrta Mestne občine



Velenje, skladno z zakonsko predpisanim postopkom.

(2) Na obstoječih stavbnih zemljiščih je dopustna stanovanjska gradnja, gradnja gospodarskih objektov, dozidave, nadzidave in rekonstrukcije obstoječih objektov, porušitev obstoječih objektov, sprememba namembnosti obstoječih objektov ali njegovih delov ter gradnja nezahtevnih in enostavnih objektov.

#### 37. člen

Območje urejanja R 4/1c

(1) Območje urejanja je širše območje obstoječega smučišča v Šaleku. Znotraj območja se nahaja tudi obstoječa kmetija s spremljajočimi gospodarskimi objekti. Sprememba namembnosti ni dopustna, razen v primeru spremembe namembnosti zemljišča ob izdelavi sprememb in dopolnitev prostorskih sestavin družbenega plana Mestne občine Velenje ali ob izdelavi Občinskega prostorskega načrta Mestne občine Velenje, skladno z zakonsko predpisanim postopkom.

(2) V območju urejanja so dopustni posegi za urejanje smučarske proge, vzdrževanje vlečnice in objekta ter za vzdrževanje obstoječe javne infrastrukture.

(3) Na obstoječem območju urejanja je dovoljena gradnja nezahtevnih in enostavnih objektov za potrebe športa in rekreacije in spremljajočih objektov za delovanje obstoječega smučišča, pod pogoji iz Uredbe.

(4) Za območje urejanja je v primeru spremembe namembnosti celotnega območja ali njegovega posameznega dela, predvidena izdelava občinskega podrobnega prostorskega načrta, skladno z zakonsko predpisanim postopkom. Predhodno je potrebno izdelati posebne strokovne podlage (lokacijski preizkus) ter nanj pridobiti pogoje in mnenje Urada za okolje in prostor Mestne občine Velenje.

## VI. PREHODNE IN KONČNE DOLOČBE

#### 38. člen

(1) Pri varovanju varovalnih gozdov je potrebno upoštevati Odlok o razglasitvi gozdov za trajno varovane gozdove v Mestni občini Velenje.

(2) Namensko rabo območij gozdov je mogoče spremeniti le s spremembo in dopolnitvijo prostorskih sestavin družbenega plana Mestne občine Velenje ali Občinskega prostorskega načrta Mestne občine Velenje.

(3) Za vse posege v varovane gozdove je potrebno predhodno pridobiti soglasje pristojne gozdarske službe.

#### 39. člen

(1) Da bi se zavarovali vodni viri pred onesnaženjem, je pri posegih v varstvene pasove varovanja vodnih virov pitne vode, obvezno predhodno pridobiti pogoje in mnenje upravljavca vodovodnega sistema Mestne občine Velenje.

(2) Zavarujejo se vsi vodni viri, tudi vodni viri z manjšo izdatnostjo, ki nimajo določenih varstvenih pasov.

(3) Obvezna je ohranitev in obnavljanje obstoječih hišnih vodnjakov.

#### 40. člen

Gradbeno dovoljenje je potrebno pridobiti za vsak poseg v prostor, razen za gradnjo oziroma postavitve enostavnih objektov, ki jih opredeljuje Uredba.

#### 41. člen

Odlok o PUP in kartografska dokumentacija je stalno na vpogled v Uradu za okolje in prostor Mestne občine Velenje in Upravni enoti Velenje.

#### 42. člen

To uradno prečiščeno besedilo Odloka o prostorskih ureditvenih pogojih za odprti prostor planske celote 04 vsebuje:

- Odlok o prostorskih ureditvenih pogojih za odprti prostor planske celote 04, za območja urejanja z oznako G4/1, G4/2, G4/3a, G4/3b, G4/4, G4/5, G4/6, G4/7, G4/8a, G4/8b, G4/8c, G4/8d, G4/8e, G4/9, G4/10, G4/11, G4/12, K4/1, R4/1a in S4/28 – zeleni PUP: št. projekta 1029/96-PUP, izdelal Zavod za urbanizem Velenje, septembra 1996 (Uradni vestnik Mestne občine Velenje št. 02/1998);
- Odlok o spremembah in dopolnitvah prostorskih ureditvenih pogojih za odprti prostor planske celote 04, za območja urejanja z oznako G4/1, G4/2, G4/3a, G4/3b, G4/4, G4/5, G4/6, G4/7, G4/8a, G4/8b, G4/8c, G4/8d, G4/8e, G4/9, G4/10, G4/11, G4/12, K4/1, R4/1a in S4/28 – zeleni PUP (Uradni vestnik Mestne občine Velenje št. 01/2002);
- Odlok o spremembah in dopolnitvah prostorskih ureditvenih pogojih za odprti prostor planske celote 04, za območja urejanja z oznako G4/1, G4/2, G4/3a, G4/3b, G4/4, G4/5, G4/6, G4/7, G4/8a, G4/8b, G4/8c, G4/8d, G4/8e, G4/9, G4/10, G4/11, G4/12, K4/1, R4/1a in S4/28 – zeleni PUP (Uradni vestnik Mestne občine Velenje št. 19/2004);
- Odlok o spremembah in dopolnitvah prostorskih ureditvenih pogojih za odprti prostor planske celote 04 (Uradni vestnik Mestne občine Velenje št. 25/2009).

#### 43. člen

Ta odlok začne veljati osmi (8) dan po objavi v Uradnem vestniku občine Velenje.

Številka: 350-03-0007/2001-300

Datum: 26. 5. 2010

Župan Mestne občine Velenje  
**Srečko MEH, s.r.**



Svet Mestne občine Velenje je na podlagi 96. člena Zakona o prostorskem načrtovanju (Uradni list RS, št. 33/07, 70/08 in 108/09) ter 109. člena Poslovnika Mestne občine Velenje (UPB -1, Uradni vestnik Mestne občine Velenje, št. 15/06 in 22/08) na svoji 31. seji, dne 25. 5. 2010 sprejel

## ODLOK

### *o prostorskih ureditvenih pogojih za območje planske celote 05; naselja Kavče, Podkraj (zahodni del), Zabrd, Podgorje in Tajna (PUP 05)*

#### (Uradno prečiščeno besedilo)

#### I. UVODNE DOLOČBE

##### 1. člen

(1) Sprejmejo se prostorski ureditveni pogoji za območje planske celote 05, naselja Kavče, Podkraj (zahodni del), Zabrd, Podgorje in Tajna (PUP 05). Sestavni del odloka o PUP 05 je kartografska dokumentacija z naslovom: Prostorski ureditveni pogoji za območje planske celote 05, naselja Kavče, Podkraj (zahodni del), Zabrd, Podgorje in Tajna (PUP 05), ki jo je izdelal Urad za okolje in prostor Mestne občine Velenje, številka projekta: 350-03-0006/2001-300/KD, novembra 2009.

(2) Sestavni del odloka o PUP 03 je tudi kartografska dokumentacija iz 2. člena, točke 8, Odloka o spremembah in dopolnitvah prostorskih sestavin dolgoročnega plana občine Velenje za obdobje 1986 – 2000, dopolnjen v letu 1988 in 1990 ter družbenega plana občine Velenje za obdobje 1986 - 1990 in sprememb in dopolnitev planskih aktov dela občine Žalec za območje Mestne občine Velenje - dopolnjen 2002 (v nadaljnjem besedilu: odlok o prostorskih sestavinah plana Mestne občine Velenje; Uradni vestnik Mestne občine Velenje, št. 13/2004).

##### 2. člen

Prostorski ureditveni pogoji planske celote 05 določajo:

- splošna merila in pogoje za prostorsko urejanje območja;
- merila in pogoje glede vrste posegov;
- merila in pogoje glede oblikovanja novogradenj;
- merila za določanje parcel;
- merila in pogoje za komunalno urejanje stavbnih zemljišč;
- merila in pogoje posegov v zavarovana in varstvena območja ter
- merila in pogoje za ohranjanje in razvijanje naravnih in z delom pridobljenih vrednot človekovega okolja.

#### II. OBMOČJE OBRAVNAVE

##### 3. člen

Planska celota 05, ki jo urejajo ti prostorski ureditveni pogoji, sestavljajo naslednja območja urejanja v naseljih Kavče, Podkraj (zahodni del), Zabrd, Podgorje in Tajna:

Oznaka območja	Prevladujoča namembnost
Ureditveno območje naselja Kavče 1 S5/1a	stanovanjska
Ureditveno območje naselja Kavče 2 S5/1b	stanovanjska
Ureditveno območje naselja Podkraj -Zabrd S5/2a	stanovanjska
Ureditveno območje naselja Zabrd S5/2b	stanovanjska
Ureditveno območje naselja Tajna S5/3	stanovanjska



Ureditveno območje naselja Podgorje S5/4	stanovanjska
Druga ureditvena območja - kmetijska K5/1a, b	kmetijska
K5/2a, b	kmetijska
K5/3	kmetijska
K5/4	kmetijska
Druga ureditvena območja - gozd G5/1	gozd

#### 4. člen

Meje planske celote 03 ter meje območij urejanja so prikazane v kartografski dokumentaciji opisani v prvem odstavku 1. člena tega odloka.

### III. SPLOŠNE DOLOČBE ZA PROSTORSKO UREJANJE OBMOČJA

#### 5. člen

Gradnja znotraj ureditvenih območij naselij in na drugih stavbnih zemljiščih

(1) Stavbna zemljišča znotraj in izven ureditvenih območij so razvidna iz kartografske dokumentacije iz 1. člena tega odloka.

(2) Na vseh stavbnih zemljiščih na območju planske celote 05 so dopustne novogradnje stanovanjskih objektov, novogradnje počitniških objektov ter zidanic, gradnja poslovnih, obrtnih, trgovskih, servisnih, turistično-rekreacijskih objektov in objektov centralnih dejavnosti. Dopustne so dozidave, nadzidave, adaptacije, rekonstrukcije, odstranitve obstoječih objektov, spremembe namembnosti ter sprememba rabe obstoječih objektov ali dela teh objektov. Dopustna je gradnja zahtevnih, manj zahtevnih, nezahtevnih, enostavnih objektov, vzdrževanje, investicijsko vzdrževanje, rekonstrukcije in novogradnja gospodarske javne infrastrukture ter vse gradnje in dela povezana z varstvom okolja, ohranjanja narave, varstva kulturne dediščine in trajnostne rabe naravnih dobrin.

(3) Rekonstrukcije obstoječih objektov so dovoljene, če je obstoječi objekt dotrajan in funkcionalno neprimeren ali površinsko nezadosten. Rekonstrukcija obstoječega objekta naj se praviloma izvede na isti lokaciji, kot je obstoječi objekt. Pri rekonstrukciji objekta so dopustne prizidave, nadzidave obstoječega objekta, dopustna je tudi sprememba namembnosti obstoječega objekta ali njegovega dela. Pri rekonstrukciji objekta si mora na projekt rekonstrukcije objekta investitor, kot pogoj za pridobitev gradbenega dovoljenja, pridobiti tudi soglasje Urada za okolje in prostor Mestne občine Velenje."

(4) Poselitev naj se pretežno usmerja v ureditvena območja naselij Kavče, Podkraj (zahodni del), Zabrdo, Podgorje in Tajna.

(5) Na nezazidanih stavbnih zemljiščih, kjer je nezazidano stavbno zemljišče kot kompleks parcel večji od 1.500 m<sup>2</sup> je potrebno predhodno izdelati posebne strokovne podlage za nameravano pozidavo celotne površine (lokacijski preizkus), za katere daje soglasje Urad za okolje in prostor Mestne občine Velenje. Posebne strokovne podlage v katerih morajo biti določene lokacije predvidenih objektov, velikost objektov, cestna in komunalna infrastruktura vključno z dovozi do objektov ter velikost in oblika gradbenih parcel, služijo kot strokovna podlaga za lokacijski del projektov za pridobitev gradbenega dovoljenja.

(6) Na stavbnih zemljiščih in na obstoječih in predvidenih objektih je dopustna namestitev elementov za izkoriščanje obnovljivih virov energije (sončni kolektorji, naprave za izkoriščanje vetra, itd.), če pri tem ne nastopajo moteči vplivi na bližnje in širše okolje, še posebej na bivalne pogoje sosednjih objektov. Izjemoma je dopustna gradnja energetskih objektov, ki uporabljajo obnovljive vire energije tudi izven stavbnih zemljišč. V primeru namestitve tovrstnih elementov in naprav, si mora investitor na projekt namestitve tovrstnih elementov in naprav, pridobiti soglasje Urada za okolje in prostor Mestne občine Velenje.

#### 6. člen

(1) Na območjih stavbnih zemljiščih (poselitvenih območjih) v planski celoti 05 so dopustne naslednje gradnje oziroma druga dela:

- a/ Novogradnje (zahtevni, manj zahtevni, nezahtevni in enostavni objekti);
- b/ Dozidave in nadzidave obstoječih objektov;
- c/ Gradnja objektov gospodarske javne in ostale infrastrukture;
- d/ Spremembe namembnosti obstoječih objektov ali dela objekta;
- e/ Vzdrževanje in investicijsko vzdrževanje obstoječih objektov;
- f/ Odstranitve oziroma porušitve obstoječih objektov;
- g/ Dela za lastne potrebe;
- h/ Dela v zvezi z urejanjem javnih površin;





- i/ Dela v javno korist;
- j/ Dela v zvezi s splošno rabo naravnih dobrin;
- k/ Postavitev nepremičnih oglaševalnih objektov.

(2) Podrobnejše pogoje in merila za gradnjo oziroma postavitev nezahtevnih in enostavnih objektov določa Uredba o vrstah objektov glede na zahtevnost (Uradni list RS št. 37/08) – v nadaljevanju kratko Uredba.

(3) Stavbna zemljišča zunaj ureditvenih območij naselij, najboljša in druga kmetijska zemljišča ter gozdovi s posebnim pomenom, varovalni in lesno proizvodni gozdovi so razvidni iz kartografske dokumentacije iz 1. člena tega odloka.

(4) Izven območij stavbnih zemljišč je na podlagi predhodnega pritrilnega mnenja lokalno pristojne Kmetijske svetovalne službe Republike Slovenije dovoljena postavitev objektov, ki neposredno služijo primarni kmetijski proizvodnji (hlevi, staje, gnojišča in gnojne jame, kozolci, strojne lope, rastlinjaki, ipd.) v kolikor ni poseg v nasprotju z določili odloka o PUP 05, ki se nanašajo na merila in pogoje glede posegov v zavarovana območja in varstvena območja infrastrukturnih objektov ter merila in pogoje za ohranjanje in razvijanje naravnih in z delom pridobljenih vrednot človekovega okolja.

(5) Izven območij stavbnih zemljišč je ob soglasju Urada za okolje in prostor Mestne občine Velenje možna gradnja nebivalnih objektov, enostavnih in nezahtevnih objektov, ki služijo zgolj kmetijski in gozdarski dejavnosti, izkoriščanju naravnih virov in surovin (male hidro elektrarne, sončne elektrarne, itd.), gradnjain vzdrževanje komunalne infrastrukture vključno s telekomunikacijsko infrastrukturo, objektov za šport in rekreacijo ter objektov za zaščito in reševanje ljudi oz. njihovega premoženja ob različnih nesrečah.

#### 7. člen

(1) Novogradnje objektov glede dopustnih dejavnosti iz 6. člena tega odloka so dopustne na stavbnih zemljiščih, kjer to omogoča oblikovanost terena in velikost razpoložljive parcele. Novi objekti ne smejo imeti motečih vplivov na okoliške objekte, oziroma bivalne in delovne pogoje v njih.

(2) Dozidave, nadzidave in spremembe namembnosti obstoječih objektov ali dela objekta so dopustne pod enakimi pogoji, kot veljajo za novogradnje.

(3) Sprememba namembnosti obstoječih gospodarskih objektov in počitniških objektov v stanovanjske namene je dopustna.

(4) Dopustna je odstranitev oziroma porušitev obstoječih objektov (dotrajanih, nefunkcionalnih, poškodovanih, idr.).

(5) Na celotnem območju planske celote 05 je dopustna gradnja objektov in naprav gospodarske javne infrastrukture in objektov, naprav komunalne infrastrukture, športnih, vadbениh in turističnih objektov, objektov centralnih dejavnosti in objektov lokalnega značaja (lokalno cestno omrežje in naprave, omrežje telekomunikacij in zvez, male hidroelektrarne, lovske kočje na gozdnih zemljiščih, melioracije in regulacije vodotokov, objekti za preprečevanje in sanacija plazov, itd.), skladno z usmeritvami prostorskih sestavin planskih aktov Mestne občine Velenje.

(6) Na celotnem območju planske celote 05 (na stavbnih zemljiščih) je dopustna gradnja nezahtevnih in enostavnih objektov. Podrobnejši pogoji in merila za gradnjo nezahtevnih in enostavnih objektov so določena v Uredbi.”

#### 8. člen

Oblikovanje zunanje podobe objektov

Pri oblikovanju zunanje podobe dopustnih gradenj na območju planske celote 03 je potrebno upoštevati priporočila, pogoje in merila:

- a/ Pri novogradnjah je potrebno upoštevati značilnosti lokalne graditeljske tradicije;
- b/ Lociranje in oblikovanje novogradenj je potrebno podrediti dominantam naselja (cerkev, grad, pomembno drevo) tako v pogledu gabarita, volumna, oblikovanja in vedut;
- c/ Strehe naj bodo prilagojene streham okoliških objektov. Priporočena je simetrična dvokapna oblika strehe, v naklonu od 35-45 stopinj. Izjemoma so dopustne so tudi druge oblike streh, ob predhodni pridobitvi soglasja Urada za okolje in prostor Mestne občine Velenje.
- d/ Kritina naj bo v temnih tonih (črna, rjava, temno siva, opečna) ali barvah naravnih materialov. Kritine svetlih tonov ali drugih barv niso dopustne;
- e/ Pri objektih z dvokapnimi strehami naklonov od 35-45 stopinj, je višina kolenčnega zidu v izkoriščenem podstrešju lahko višine max. 1,20 m;
- f/ Smer glavnega slemena naj poteka vzporedno s plastnicami terena oziroma mora biti usklajena z obstoječo zasnovo zaselka ali gručje hiš, ki je tipična za poselitveni vzorec,
- g/ Pri gradnji dozidav k obstoječim objektom je potrebno upoštevati, da mora biti dozidan del objekta fizično in funkcionalno povezan z obstoječim objektom, lahko tudi kot zaključena funkcionalna enota s posebnim samostojnim vhomom. Višinski gabarit naj bo enak gabaritu obstoječega objekta ali nižji. Kritina dozidave mora biti enaka, kot je kritina dozidanega objekta. Pri gradnji dozidav, je potrebno upoštevati pogoje in merila glede maksimalne etažnosti, višina dozidave pa ne sme presegala višine sosednjih objektov, ki so v bližini manj kot 20 m. Izjemoma je v pasu 20 m (merjeno od fasade obstoječega objekta, ki je nadzidan), je lahko višinski gabarit tudi višji od sosednjih objektov, če se ne poslabšuje bivalnih pogojev sosednjih objektov in če si pridobi investitor nadzidave soglasje lastnikov sosednjih parcel v pasu 20 m od obstoječega nadzidanega objekta;
- h/ Gospodarska poslopja kot novogradnje so lahko samostojne ali dozidane obstoječim objektom. Dozidava ne sme višinsko presegati osnovnega objekta. Streha dozidave naj bo po naklonu, kritini in oblikovnih značilnostih enaka obstoječi strehi dozidanega objekta;
- i/ Objekt s spremenjeno namembnostjo mora ostati arhitektonsko skladen z obstoječim objektom ali obstoječo zazidavo v neposredni bližini;
- j/ Za gradnjo nezahtevnih in enostavnih objektov so pogoji in merila predpisani v Uredbi. Pri oblikovanju teh objektov se morajo upoštevati arhitekturne značilnosti lokalne graditeljske tradicije;
- k/ Pri gradnji gospodarske javne infrastrukture ni posebnih oblikovnih pogojev. Po gradnji objektov in naprav teh objektov, je potrebno po izgradnji, stanje na terenu sanirati v prvotno stanje pred posegom oziroma ga estetsko izboljšati;





- l/ Pri oblikovanju objektov mobilne telefonije je potrebno pri gradnji oziroma postavitvi servisnih objektov upoštevati oblikovne značilnosti okoliških objektov. Postavitev kovinskih oziroma plastičnih kontejnerjev ni dopustna;
- m/ Dopustne so tudi drugačne oblikovne rešitve, ki se nanašajo na površino, tlorisno razmerje, višina objekta, naklon ter obliko streh in smer slemena novopredvidenega objekta, vendar le ob predhodni izdelavi posebnih strokovnih podlag za predviden poseg v prostor, za katere si mora investitor pridobiti soglasje Urada za okolje in prostor Mestne občine Velenje.

#### 9. člen

##### Legat objektov na zemljišču

Pogoji in merila lociranja novogradenj, dozidav, prizidav, nadzidav obstoječih objektov, gradnjo enostavnih in nezahtevnih objektov v območjih brez izrazite gradbene črte okoliških objektov so naslednji:

- zazidana bruto tlorisna površina novogradnje (skupaj z dozidavo) ne sme presegati 50% površine gradbene parcele, ob upoštevanju odmkov iz naslednjih alinej tega člena odloka;
- odmik objekta mora biti od najbližje točke sosednje parcele najmanj 4,00 m;
- odmik objekta mora biti minimalno 8,00 m od sosednjega objekta, razen v primeru gradnje enostavnega ali nezahtevnega objekta in ko ob večji bližini ne nastopajo motilne posledice za bivalno okolje na sosednji parceli. V tem primeru si mora investitor pridobiti soglasje lastnika sosednjega zemljišča;
- dopusten je odmik objekta od najbližje točke sosednje parcele tudi manjši od 4,00 m, vendar ne manj kot 1,50 m, če se s tem strinja lastnik sosednje parcele. V tem primeru si mora investitor novogradnje pridobiti soglasje lastnika sosednje parcele;
- izjemoma je dopusten odmik novogradnje od najbližje točke sosednje parcele tudi od 0,00 m do 1,50 m, pod pogojem, da si investitor novogradnje pridobi dokazilo o pravici graditi (lastninska, stvarna ali obligacijska pravica). V tem izjemnem primeru si mora investitor pridobiti tudi soglasje Urada za okolje in prostor Mestne občine Velenje;
- odmik objekta od javne ceste oziroma poti ne sme biti manjši kot 5,00 m od zunanega roba hodnika za pešce oziroma vsaj 6,00 m od roba cestišča, v kolikor to ni predvideno za rekonstrukcijo ali razširitev. Pri tem je potrebno upoštevati elemente cest, hodnikov za pešce in kolesarskih stez ki jih predpisujejo zakonski predpisi. Dopustni so tudi manjši odmiki, vendar le pod pogojem, da si investitor predvidene gradnje predhodno na podlagi lokacijskega preizkusa pridobi soglasje pristojnega upravljavca ceste oziroma javne poti;
- odmiki objekta od objektov gospodarske javne infrastrukture in varovanih območij so opredeljeni v Zakonu o graditvi objektov in drugih področnih predpisih. V primeru vodovoda, kanalizacije, toplovoda oziroma vročevoda, voda, namenjenega telekomunikacijskim storitvam, vključno s kablenskimi razdelilnimi sistemom in drugih vodov za določeno vrsto gospodarske javne službe lokalnega pomena oziroma v javno korist, razen priključkov nanje, pa znaša varovalni pas 3,00 m, merjeno od osi voda, če drug

- predpis ne določa drugače;
- površina dozidave oz. prizidave objekta praviloma ne sme presegati 80% tlorisne zazidane površine obstoječega objekta. Zagotovljeni morajo biti odmiki od sosednjih objektov in objektov iz prejšnjih alinej tega člena odloka. Bivalni pogoji sosednjih objektov se ne smejo poslabšati;
- odmik cestnega priključka na javno občinsko cesto od meje sosednjega zemljišča, če je njegova širina do 3,00 m, njegova dolžina pa do 30,00 m in je pridobljeno soglasje upravljavca takšne ceste, je lahko minimalno 1,00 m ( brez soglasja lastnika sosednje parcele). Odmik je lahko tudi manjši, pod pogojem da si investitor cestnega priključka pridobi soglasje lastnika sosednje parcele. Ta merila (odmik minimalno 1,00 m od sosednje parcele, brez soglasja lastnika sosednje parcele) veljajo tudi za gradnjo nepokritih parkirišč ob stanovanjskih in drugih objektih;
- gradnja ograj je dopustna skladno z merili in pogoji iz Uredbe. Dopustna je postavitve ograj tudi na parcelno mejo, vendar le ob soglasju lastnikov sosednjih parcel.

#### 10. člen

##### Gradnja nezahtevnih in enostavnih objektov

(1) Gradnja nezahtevnih in enostavnih objektov je dopustna le pod pogoji in merili iz Uredbe.

(2) Na varovanih območjih kmetijskih in gozdnih zemljišč, je dopustna gradnja enostavnih objektov brez gradbenega dovoljenja, če so izpolnjeni naslednji pogoji:

- da gre za gradnjo oziroma postavitve hlevskega izpusta, kašče, kozolca in senika v skladu z določbami iz Uredbe in da ležijo znotraj 20 metrskega pasu, ki obkroža grajeno območje kmetije, če na grajenem območju kmetije zaradi premajhne razpoložljive površine takšnega objekta ni mogoče postaviti in se predhodno pridobi mnenje pristojne kmetijske svetovalne službe, iz katerega izhaja, da je takšen objekt nujno potreben za obratovanje kmetije (pogojno zazidljivo območje kmetije);
- da gre za gradnjo oziroma postavitve čebelnjaka, gozdne učne poti, grajene gozdne vlake, poljske poti, ribnika kot vodnega zajetja, vrtine ali vodnjaka, krmišča, molzišča, ograje za pašo živine, rastlinjaka in gozdne ceste v skladu z določili iz Uredbe;
- da gre za gradnjo začasnega objekta, namenjenega prireditvam, če so izpolnjeni pogoji določeni v Uredbi in če takšna prireditev ne traja več kot petnajst dni, po končani prireditvi pa se takšen objekt odstrani in vzpostavi prejšnje stanje.

(3) Namestitev oziroma postavitve novih nepremičnih oglaševalnih mest na javnih površinah in na površinah v zasebni lasti je mogoče le ob predhodnem soglasju Urada za okolje in prostor Mestne občine Velenje

#### 11. člen

V rezervatih novih prometnic in takih, ki so predvidene za rekonstrukcijo, je na obstoječih objektih dovoljeno opravljati le nujna vzdrževalna dela. V varovalnih pasovih ostalih obstoječih prometnic so dovoljene novogradnje in spremembe namembnosti pod pogoji, ki jih predpiše upravljavec ceste. V



varovalnih pasovih notranjega cestnega omrežja so dovoljeni posegi, ki ne slabšajo prometnih pogojev.

#### 12. člen

Gradnja oziroma postavitev baznih postaj mobilne telefonije (antene, servisni objekti, itd.) na celotnem obravnavanem območju PUP 05 je dopustna le ob predhodno pridobljenem soglasju Urada za okolje in prostor Mestne občine Velenje.

#### 13. člen

(1) Dovoljena je gradnja objektov lokalnega in javnega značaja (cestno omrežje in naprave, omrežje PTT in RTV zvez, male hidroelektrarne, komunalno omrežje in naprave, športni objekti in otroška igrišča, objekti, ki služijo kmetijskim dejavnostim, gozdni objekti, lovske kočice na gozdnih površinah, melioracije in regulacije vodotokov, gradnja objektov in ukrepi za preprečevanje in sanacijo plazov, ostali objekti lokalnega značaja) pomembnih za obravnavano območje, skladnih z usmeritvami dolgoročnega in srednjeročnega plana Mestne občine Velenje.

(2) Namestitve novih nepremičnih oglaševalnih mest na javnih površinah in na zemljiščih v zasebni lasti, je mogoče le ob predhodnem soglasju Urada za okolje in prostor Mestne občine Velenje.

#### 14. člen

Kioski, namenjeni storitvenim dejavnostim, naj bodo nameščeni na javnih površinah tako, da ne bo oviran promet. Površina funkcionalnega zemljišča za kiosk naj bo prilagojena kiosku in predvideni namembnosti. Najmanjša površina je lahko 3,50 m<sup>2</sup>, največja pa praviloma do 10,00 m<sup>2</sup>.

#### 15. člen

Lokacija za postavitev spominskih obeležij naj bo izbrana na podlagi vsakokratne podrobne urbanistične presoje prostora tako, da se s postavitvijo dopolnjuje javni prostor in ne ovira promet. Spominska obeležja na stavbah morajo biti postavljena tako, da ne slabšajo bivalnih pogojev in varnosti objekta.

### IV. MERILA IN POGOJI GLEDE VRSTE POSEGOV

#### 16. člen

Kavče 1 in 2: območji urejanja S5/1a, b

(1) Dovoljena je novogradnja stanovanjskih, gospodarskih, kmetijskih, počitniških objektov, gradnja objektov namenjenih poslovnim in obrtnim dejavnostim s spremljajočimi objekti, dozidave, nadzidave in rekonstrukcije obstoječih objektov pod splošnimi pogoji. Dovoljena je tudi gradnja nezahtevnih in enostavnih objektov in spremembe namembnosti obstoječih objektov ali posameznih delov objekta.

(2) V območjih urejanja je gradnja gospodarskih poslopij za potrebe kmetovalcev dovoljena na območjih, kjer to omogoča velikost parcele, zadostni odmiki od sosednjih objektov in ustrezen prostor za dovoz in manipulacijo.

(3) Spremembe namembnosti gospodarskega poslopja v stanovanje, v delavnico storitvene obrti ali trgovsko namembnost je dovoljena, če z novim posegom v prostor ne nastanejo moteči vplivi na okolico na sosednje objekte.

(4) Na varovanih območjih virov pitne vode je za vsak poseg

v prostor potrebno pridobiti pogoje in mnenje upravljavca virov pitne vode.

(5) Vsi ostali posegi v prostor so dovoljeni pod splošnimi pogoji opisanimi v prejšnjih točkah tega odloka.

#### 17. člen

Podkraj – Zabrdno in Zabrdno: območji urejanja S5/2a, b

(1) Dovoljena je novogradnja stanovanjskih, gospodarskih, kmetijskih, počitniških objektov, gradnja objektov namenjenih poslovnim in obrtnim dejavnostim s spremljajočimi objekti, dozidave, nadzidave in rekonstrukcije obstoječih objektov pod splošnimi pogoji. Dovoljena je tudi gradnja nezahtevnih in enostavnih objektov in spremembe namembnosti obstoječih objektov ali posameznih delov objekta.

(2) V območjih urejanja je gradnja gospodarskih poslopij za potrebe kmetovalcev dovoljena na območjih, kjer to omogoča velikost parcele, zadostni odmiki od sosednjih objektov in ustrezen prostor za dovoz in manipulacijo.

(3) Spremembe namembnosti gospodarskega poslopja v stanovanje, v delavnico storitvene obrti ali trgovsko namembnost je dovoljena, če z novim posegom v prostor ne nastanejo moteči vplivi na okolico na sosednje objekte.

(4) Na varovanih območjih virov pitne vode je za vsak poseg v prostor potrebno pridobiti pogoje in mnenje upravljavca virov pitne vode.

(5) Vsi ostali posegi v prostor so dovoljeni pod splošnimi pogoji opisanimi v prejšnjih točkah tega odloka.

#### 18. člen

Tajna: območje urejanja S5/3

(1) Dovoljena je novogradnja stanovanjskih, gospodarskih, kmetijskih, počitniških objektov, gradnja objektov namenjenih poslovnim in obrtnim dejavnostim s spremljajočimi objekti, dozidave, nadzidave in rekonstrukcije obstoječih objektov pod splošnimi pogoji. Dovoljena je tudi gradnja nezahtevnih in enostavnih objektov in spremembe namembnosti obstoječih objektov ali posameznih delov objekta.

(2) V območjih urejanja je gradnja gospodarskih poslopij za potrebe kmetovalcev dovoljena na območjih, kjer to omogoča velikost parcele, zadostni odmiki od sosednjih objektov in ustrezen prostor za dovoz in manipulacijo.

(3) Spremembe namembnosti gospodarskega poslopja v stanovanje, v delavnico storitvene obrti ali trgovsko namembnost je dovoljena, če z novim posegom v prostor ne nastanejo moteči vplivi na okolico na sosednje objekte.

(4) Na varovanih območjih virov pitne vode je za vsak poseg v prostor potrebno pridobiti pogoje in mnenje upravljavca virov pitne vode.

(5) Vsi ostali posegi v prostor so dovoljeni pod splošnimi pogoji opisanimi v prejšnjih točkah tega odloka.

#### 19. člen

Podgorje: območje urejanja S5/4

(1) Dovoljena je novogradnja stanovanjskih, gospodarskih,



kmetijskih, počitniških objektov, gradnja objektov namenjenih poslovni in obrtni dejavnosti s spremljajočimi objekti, dozidave, nadzidave in rekonstrukcije obstoječih objektov pod splošnimi pogoji. Dovoljena je tudi gradnja nezahtevnih in enostavnih objektov in spremembe namembnosti obstoječih objektov ali posameznih delov objekta.

(2) V območjih urejanja je gradnja gospodarskih poslopj za potrebe kmetovalcev dovoljena na območjih, kjer to omogoča velikost parcele, zadostni odmiki od sosednjih objektov in ustrezen prostor za dovoz in manipulacijo.

(3) Spremembe namembnosti gospodarskega poslopja v stanovanje, v delavnico storitvene obrti ali trgovsko namembnost je dovoljena, če z novim posegom v prostor ne nastanejo moteči vplivi na okolico na sosednje objekte.

(4) Na varovanih območjih virov pitne vode je za vsak poseg v prostor potrebno pridobiti pogoje in mnenje upravljavca virov pitne vode.

(5) Vsi ostali posegi v prostor so dovoljeni pod splošnimi pogoji opisanimi v prejšnjih točkah tega odloka.

#### 20. člen

Druga območja urejanja - kmetijska

Območje urejanja K5/1a,b

(1) Stanovanjska gradnja - novogradnje, dozidave, nadzidave obstoječih objektov in rekonstrukcije obstoječih objektov so dovoljene pod splošnimi pogoji na stavbnih zemljiščih.

(2) Gradnja gospodarskih objektov, objektov za potrebe kmetijstva, kmečkega turizma in gostinstva, poslovnih, servisnih in obrtnih objektov je dovoljena pod splošnimi pogoji na površinah ugotovljenih stavbnih zemljišč. Pri tovrstnih objektih mora biti zagotovljen zakonsko predpisan dovoz do predvidenih objektov, ustrezno število parkirnih mest za stanovalce in obiskovalce. Predvidena poslovna, servisna oziroma obrtna dejavnost ne sme povečati negativnih vplivov na okolje in na bivalne pogoje v sosednjih stanovanjskih objektih in njihovi okolici.

(3) Gradnja nezahtevnih in enostavnih objektov je dovoljena na površinah ugotovljenih stavbnih zemljišč in v skladu s splošnimi pogoji iz tega odloka in pogojih iz Uredbe.

(4) Gradnja objektov kmetij (stanovanjske hiše, gospodarska poslopja, nezahtevnih in enostavnih objektov) je dovoljena v območjih stavbnih zemljišč obstoječih kmetij oz. gospodarstev ali na zemljišču v neposredni bližini, praviloma izven območja najboljših kmetijskih zemljišč. Izven stavbnega zemljišča kmetije so dopustne rekonstrukcije pomožnih gospodarskih poslopj, ter dozidave k obstoječemu objektu s tlorisno površino, ki ne sme presegati površine osnovnega objekta.

(5) Sprememba namembnosti obstoječih stanovanjskih in gospodarskih objektov ali njihovih delov je dovoljena v območjih stavbnih zemljišč, izven najboljših kmetijskih zemljišč.

(6) Postavitev čebelnjakov je dovoljena izven najboljših kmetijskih zemljišč.«

(7) Za posege v zaščitnem pase vodnih zajetij in vodovoda, si mora investitor pridobiti pogoje in mnenje upravljavca vodovodnega omrežja.”

#### 21. člen

Območje urejanja K5/2a, b

Gradnja je dovoljena pod enakimi pogoji, kot so opisani v 20. členu tega odloka.

#### 22. člen

Območje urejanja K5/3

Gradnja je dovoljena pod enakimi pogoji, kot so opisani v 20. členu tega odloka.

#### 23. člen

Druga območja urejanja - gozd

Območje urejanja G5/1

(1) Novogradnje samostojnih objektov niso dopustne.

(2) V območju urejanja so dopustne dozidave, nadzidave, rekonstrukcije obstoječih objektov, rušitve obstoječih objektov in spremembe namembnosti obstoječih objektov na stavbnih zemljiščih.

(3) Dopustna je gradnja nezahtevnih in enostavnih objektov skladno z določili iz Uredbe in v skladu s splošnimi pogoji iz tega odloka.

(4) Posegi v območje kulturnega spomenika – grad Limbar (Lilienberg) se morajo izvajati le ob sodelovanju s pristojno službo za varstvo kulturne dediščine.

## VI. VELIKOST IN OBLIKA PARCEL

#### 24. člen

(1) Parcela je zemljišče, sestavljeno iz ene ali več zemljiških parcel ali njihovih delov, na katerem stoji oziroma na katerem je predviden objekt in na katerem so urejene površine, ki služijo takšnemu objektu oziroma je predvidena ureditev površin, ki bodo služile takšnemu objektu.

(2) Parcela mora biti sposobna za gradnjo, v primeru pogojnih primernih tal za gradnjo je potrebno pred pričetkom gradnje pridobiti geološke pogoje v zvezi z načrtovano gradnjo.

(3) Velikost posameznih parcel naj bistveno ne odstopa od okoliških gradbenih parcel. Velikost gradbene parcele za gradnjo stanovanjskih, poslovnih, obrtnih, gospodarskih, trgovskih, gostinskih objektov in objektov centralnih dejavnosti je minimalno 400 m<sup>2</sup>, ob upoštevanju predpisanih odmkov objektov od sosednjih parcel iz 9. člena tega odloka.

(4) Velikost parcele za gradnjo počitniškega objekta je minimalno 300 m<sup>2</sup>, ob upoštevanju, ob upoštevanju predpisanih odmkov objektov od sosednjih parcel iz 9. člena tega odloka.

(5) Obstoječih parcel ni mogoče deliti na manjše parcele, če z delitvijo oziroma novo parcelacijo, ne nastanejo nove parcele, ki ustrezajo kriterijem iz prejšnjih dveh odstavkov tega



člena, glede velikosti parcel, in če na njih ni mogoče zgraditi novogradnje (geometrično preozke oz. predolge parcele), z upoštevanjem odklikov iz 9. člena tega odloka.

## VII. MERILA IN POGOJI ZA KOMUNALNO UREJANJE STAVBNIH ZEMLJIŠČ

### 25. člen

#### Komunalna infrastruktura

(1) Za komunalno opremljenost stavbnega zemljišča oziroma gradbene parcele skrbi investitor.

(2) Vsi stanovanjski, proizvodni, centralni, poslovni, obrtni, gostinski, trgovski in turistični objekti morajo biti priključeni na obstoječo oziroma novozgrajeno gospodarsko javno infrastrukturo (javni vodovod, kanalizacijo, električno omrežje).

(3) Komunalne odpadne vode iz objektov se morajo speljati v javno kanalizacijo ali individualno čistilno napravo. Izjemoma je dopustna za zbiranje odpadnih vod nepropustna greznica na izpraznjevanje, brez izpusta v okolico. Gradnja pretočnih greznic z izpustom v ponikalnico je prepovedana.

(4) Kjer obstaja ali je v gradnji novi vodovod ali kanalizacija, mora biti vsa nova in dopolnilna gradnja priključena v skladu s pogoji upravljavca komunalne infrastrukture. Vodovodi morajo biti zgrajeni iz atestiranih materialov.

(5) Kjer ni javnega vodovoda, mora investitor zgraditi vodnjak ali zajetje v skladu s pogoji pooblaščenih strokovnih služb.

(6) Vse garaže morajo biti opremljene z lovilcem olj.

(7) Odplake iz gospodarskih poslopij (gnojnica ali gnojevka) se ne sme odvajati v kanalizacijo, ampak v vodotesno gnojno jamo oziroma jamo za gnojevko. Gnoj mora biti skladiščen tako, da bo preprečeno onesnaževanje površinskih in podtalnih vod. Gnojišča, gnojne jame, in jame za gnojevko morajo biti zgrajene skladno s predpisi za tovrstne objekte.

(8) Drenažne vode, površinske žive vode in neonesnažene meteorne vode s streh in utrjenih površin, je potrebno ločeno odvajati v površinske odvodnike ali vodotoke.

#### Prometna infrastruktura

(1) Pri določanju lokacije novih objektov je potrebno za vsak objekt zagotoviti dostop in dovoz na javno cesto ali javno pot in si prizadevati, da ima več objektov skupen priključek na javno cesto.

(2) Pri dimenzioniranju cest in javnih poti je potrebno upoštevati veljavna zakonska določila in normative.

(3) V rezervatih novih prometnic in prometnic, ki so predvidene za rekonstrukcijo, kot to določajo prostorske sestavine družbenega plana Mestne občine Velenje, je na obstoječih objektih dovoljeno opravljati le vzdrževalna dela. V varovalnih pasovih ostalih obstoječih prometnic so dovoljene novogradnje, dozidave, nadzidave in spremembe namembnosti obstoječih

objektov le pod pogoji upravljavca ceste. Soglasje upravljavca ceste je potrebno tudi v primerih, ko se v varovalnem pasu gradijo dovozni priključki na cesto, postavljajo ograje, gradijo oporni zidovi in sadijo žive meje.

(4) Dovozi in priključki na cestno mrežo morajo biti urejeni tako, da se z njimi ne ovira ali ogroža promet in varnost v prometu, ter da se ne poškoduje cesta ali ostali cestni objekti.

(5) Gradnja mostov in cest v območju vodotokov, ne sme posegati v pretočni profil vodotoka. Varnost pred stoletnimi vodami mora biti zagotovljena z minimalno 50 cm višine nad nivojem stoletnih vod.

#### Energetska infrastruktura

(1) Za gradnjo objektov v koridorjih obstoječih in predvidenih prenosnih daljnovodov (visokonapetostno omrežje) je potrebno pridobiti pisno soglasje upravljavca daljnovoda. Za vse objekte (novogradnje, nadzidave, dozidave objektov namenjenih za stalno ali začasno bivanje ter za pomožne objekte), ki posegajo v elektroenergetske koridorje obstoječih oziroma predvidenih daljnovodov, je potrebno predložiti dokazilo pooblaščenih organizacij, da niso prekoračene mejne vrednosti velikosti elektromagnetnega sevanja, kot to določajo predpisi.

(2) Gradnja objektov v koridorjih obstoječih in predvidenih 10 kV in 20 kV vodov ni možna. Vsi posegi v koridorjih obstoječih in predvidenih daljnovodov so možni le s soglasjem upravljavca daljnovoda.

(3) Električno nizkonapetostno omrežje in omrežje javne razsvetljave naj se v strnjenih naseljih in v ureditvenih območjih naselij izvaja podzemno.

(4) Na območjih, ki so predvidena za gradnjo novih objektov in območjih, kjer je napetost nezadostna, je potrebno izvesti ojačitve obstoječega omrežja in zagotoviti lokacije za nove transformatorske postaje in trase za priključne SN vode.

(5) Priključki objektov na električno omrežje so možni v skladu s predpisi.

(6) Javno razsvetljavo ob cestah je potrebno graditi v skladu s predpisi.

#### Telekomunikacijska infrastruktura

(1) Telefonsko omrežje in omrežje kablanskega razdelilnega sistema (televizija, internetne kablanske povezave, itd.), se bo izvajalo na osnovi posebnih projektov za izgradnjo tega omrežja, ki morajo biti skladni s predpisi.

(2) Pri določanju trase in same izvedbi telekomunikacijske infrastrukture je potrebno upoštevati odmike oziroma zaščitne ukrepe, ki jih predpiše upravljavec, upoštevana pa mora biti tudi vsa zakonodaja in standardi iz tega področja.

(3) Gradnja oziroma postavitev baznih postaj mobilne telefonije (antene, servisni objekti, itd.) na celotnem obravnavanem območju je dopustna le ob predhodno pridobljenem soglasju Urada za okolje in prostor Mestne občine Velenje.





## Ogrevanje objektov

(1) Ogrevanje obstoječih in predvidenih objektov in naprav je predvideno individualno za vsak objekt posebej. Pri izbiri načina ogrevanja naj se uporabljajo sistemi, ki čimmanj onesnažujejo okolje (plin, elektrika, sončna energija, lesna biomasa, itd.). Vse nove naprave in sistemi za ogrevanje morajo biti atestirani in skladni s predpisi. Dopustno je daljinsko ogrevanje za več objektov v samostojnem sistemu.

## Ravnanje z odpadki

(1) Zbiranje in ravnanje z odpadki predpisuje poseben občinski odlok. Potrebno je upoštevati vsa določila iz tega odloka.

(2) Na posameznih območjih se skladno z občinskimi predpisi locira ekološke otoke na primernih dostopnih mestih za ločeno zbiranje odpadkov.

## VIII. MERILA IN POGOJI GLEDE POSEGOV V INFRASTRUKTURNE KORIDORJE

## 26. člen

## Vrste varovalnih pasov

(1) Če ni s posebnim predpisom določeno drugače so varovalni pasovi objektov gospodarske javne infrastrukture na območju PUP 05 naslednji:

- varovalni pasovi prometne infrastrukture,
- varovalni pasovi elektroenergetske infrastrukture,
- varovalni pasovi prenosnega in distribucijskega plinovodnega omrežja,
- varovalni pasovi vodovoda, kanalizacije, toplovoda oziroma vročevoda, vodov, namenjenih telekomunikacijskim storitvam, vključno s kablenskimi razdelilnim sistemom in drugih vodov, ki služijo določeni vrsti gospodarske javne službe lokalnega pomena oziroma so v javno korist.

(2) Soglasja, ki jih morajo investitorji pridobiti pred pričetkom gradnje, če leži zemljišče, na katerem naj bi bil zgrajen objekt (tudi nezahteven ali enostaven objekt), v varovalnem pasu, so soglasja oziroma dovoljenja, ki jih v skladu s predpisi, ki urejajo obratovanje objektov gospodarske javne infrastrukture, izdajo upravljavci teh objektov.

## Širine varovalnih pasov

Če ni s posebnimi predpisi določeno drugače, znaša varovalni pas posameznih objektov gospodarske javne infrastrukture na vsaki strani :

## 1. Cestna infrastruktura

- |                            |      |
|----------------------------|------|
| - hitre ceste              | 35 m |
| - glavne ceste             | 25 m |
| - regionalne ceste         | 15 m |
| - lokalne ceste            | 10 m |
| - zbirne mestne ceste      | 10 m |
| - mestne ceste             | 8 m  |
| - javne poti               | 6 m  |
| - državne kolesarske steze | 5 m  |
| - javne poti za kolesarje  | 3 m  |

Varovalni pas se meri od zunanjega roba cestnega sveta na vsako stran.

## 2. Elektroenergetska infrastruktura

- varovalni pas prenosnega elektroenergetskega daljnovoda

- nazivne napetosti 400 kV in 220 kV je 25 m;
  - varovalni pas prenosnega elektroenergetskega daljnovoda nazivne napetosti 110 kV je 15 m;
  - varovalni pas prostozračnega distribucijskega elektroenergetskega voda nazivne napetosti 10/20 kV je 10 m;
  - varovalni pas kabliranega distribucijskega elektroenergetskega voda nazivne napetosti je 10/20 kV je 5 m, merjeno od osi posameznega voda na vsako stran.
3. Plinovodno omrežje
- varovalni pas prenosnega plinovoda z obratovalnim tlakom 16 bar in več je 100 m;
  - varovalni pas distribucijskega plinovoda z obratovalnim tlakom manjšim od 16 bar in večjim od 1 bar je 30 m;
  - varovalni pas drugega distribucijskega plinovoda, z obratovalnim tlakom manjšim od 1 bar je 5 m, merjeno od osi voda.
4. Ostala javna infrastruktura
- varovalni pas vodovoda, kanalizacije, toplovoda oziroma vročevoda, voda namenjenega telekomunikacijskim storitvam, vključno s kablenskimi razdelilnim sistemom in drugih vodov, ki služijo določeni vrsti gospodarske javne službe lokalnega pomena oziroma so v javno korist, razen priključkov nanje, je 1,5 m, merjeno od osi posameznega voda.

## 27. člen

## Primarne komunalne in energetske napeljave

(1) Kanalizacija v območjih naselij bo potekala v rezervatih cest. Predvidenemu kanalizacijskemu kolektorju Kavč iz območja S 5/1a v območje K5/1a se določa pas širine 8 m.

(2) Primarni vodovod v Šentilj bo položen skladno z merili in pogoji izdelanega lokacijskega načrta (Odlok objavljen v uradnem vestniku občine Velenje, št. 3/87). Vodovodu je določen pas širine 8 m.

(3) Območje planske celote 05 prečkajo daljnovodi oziroma varstveni pasovi daljnovodov visoke napetosti:

KV	Ime in oznaka	
Območje prečkanja _____		
380 (400)	Šoštanj-Podlog	G5/2b
220	Šoštanj-Podlog	G5/2b
110	Šoštanj-Podlog	S5/1 a,
	S5/2, K5/1a, K5/1b, K5/2a, K5/2b, K5/4	
110	Šoštanj-Dravograd	K5/4

## 28. člen

Pri vseh rezervatih predvidenih primarnih komunalnih napeljav in elektroenergetskih daljnovodnih koridorjih je možna delna sprememba v višini in dolžini rezervata, pod pogoji in soglasju upravljavca posameznega komunalnega voda. V območju varstvenih pasov in rezervatov primarnih infrastrukturnih koridorjev ni dovoljena gradnja objektov, razen pod posebnimi pogoji, ki jih določa upravljavec posameznega komunalnega



voda v svojem soglasju.

#### IX. MERILA IN POGOJI ZA OHRANJANJE IN RAZVIJANJE NARAVNIH IN Z DELOM PRIDOBLENIH VREDNOT ČLOVEKOVEGA OKOLJA

##### 29. člen

(1) Pri celotnem gospodarjenju s prostorom (kmetijska proizvodnja in gozdarstvo, prenova, novogradnja, vzdrževalni ukrepi vodnega gospodarstva, agro in hidromelioracijah, vzdrževanju omejkov in drugega vaškega zelenja) se določa pogoj varovanja naravnih prvin:

- da se ohranja krajinski vzorec naravnih prvin in njegova površinska in volumenska razmerja ter fiziografska in ekološka struktura krajine (predvsem mikro vegetacijski elementi in specifične biocenoze);
- da se ohranja krajinsko-oblikovna struktura rabe prostora (razmerja kmetijske rabe, naselij in gozda) ter zaščiti gozdni rob.

(2) Dovoljene so vse vrste posegov za izboljšanje okolja (sanacije plazov, preprečevanje erozije in drugo). Vsi posegi v prostor pa morajo biti izvedeni v obliki in na način, ki sledi strukturam v prostoru in rabi ter upošteva naravne značilnosti prostora (materiali, vegetacija, neformalna zasnova zasaditve, značilne smeri in oblike pri regulacijah in melioracijah). Okolica se lahko zasadi samo v avtohtono vegetacijo, vnašanje neavtohtonih okrasnih vrst ter eksotičnega drevja in grmičevja ni dovoljeno.

##### 30. člen

Namensko rabo obstoječih kmetijskih zemljišč je mogoče spremeniti le, če zato obstajajo širši družbeni interesi, ugotovljeni v zakonsko predpisanem postopku sprememb in dopolnitev prostorskih sestavin dolgoročnega plana Mestne občine Velenje ali pri izdelavi Občinskega prostorskega načrta Mestne občine Velenje.

##### 31. člen

(1) Pri varovanju varovalnih gozdov je potrebno upoštevati Odlok o razglasitvi gozdov za trajno varovane gozdove v Mestni občini Velenje.

(2) Namensko rabo teh gozdov je mogoče spremeniti le s spremembo prostorskih sestavin družbenega plana Mestne občine Velenje ali Občinskega prostorskega načrta Mestne občine Velenje.

(3) Za vse posege v varovane gozdove je potrebno predhodno pridobiti soglasje pristojne gozdarske službe.

##### 32. člen

(1) Z namenom, da se trajno zagotovi ohranitev kulturne dediščine, ki ima posebno vrednost, je upoštevati določila Odloka o razglasitvi kulturnih in zgodovinskih spomenikov na območju občine Velenje (Odlok objavljen v uradnem vestniku občine Velenje, št. 10/83) in vsi ostali odloki o razglasitvi kulturne dediščine.

(2) Za vse posege v prostor (pozidan in nepozidan), ki je opredeljen kot kulturna dediščina ali spomenik velja, da se morajo izvajati v sodelovanju s pooblaščen organizacijo za varstvo naravne in kulturne dediščine, ki predpiše pogoje in

izda soglasje.

(3) Upošteva se tudi dediščina, ki ni razglašena, a je sestavni del kulturne dediščine.

##### 33. člen

(1) Območja in objekti razglašeni kulturnih in zgodovinskih spomenikov:

G5 – ostanki gradu Limbar (Lilienberg), v območju G 5/1;  
Z15 – sušilnica kmeta Klavža v Tajni, v območju K 5/5.

(2) Etnološki spomeniki:

- Kavče, hišna št. 46.

(3) Zgodovinski spomeniki:

- Spominska plošča padlim kurirjem kraja Kavče, pri Naveršniku, Kavče 30;  
- Spominski kamen padlemu prvoborcu na Einclovem vrhu.

#### X. PREHODNE IN KONČNE DOLOČBE

##### 34. člen

Gradbeno dovoljenje je potrebno pridobiti za vsak poseg v prostor, razen za gradnjo oziroma postavitve enostavnih objektov, ki jih opredeljuje Uredba.

##### 35. člen

Odlok o PUP 05 in kartografska dokumentacija, ki je sestavni del tega odloka, je stalno na vpogled v Uradu za okolje in prostor Mestne občine Velenje in Upravni enoti Velenje.

##### 36. člen

To uradno prečiščeno besedilo Odloka o PUP 05 vsebuje:

- Odlok o prostorskih ureditvenih pogojih za območje planske celote 05, ki vključuje ureditvena območja naselij Kavče, Podkraj (zahodni del), zaselka Tajna, naselij Podgorje in Lokovica z zloženimi deli (Uradni vestnik občine Velenje, št. 11/88);
- Odlok o dopolnitvi Odloka o prostorskih ureditvenih pogojih za območje planske celote 05; krajevne skupnosti Kavče – Podkraj, Pesje in Lokovica (Uradni vestnik občine Velenje, št. 9/93);
- Odlok o spremembah in dopolnitvah odloka o prostorskih ureditvenih pogojih za območje planske celote 05, ki vključuje ureditvena območja naselij Kavče, Podkraj (zahodni del), zaselka Tajna, naselij Podgorje in Lokovica (za del območja v Mestni občini Velenje), (Uradni vestnik Mestne občine Velenje, št. 1/02);
- Odlok o spremembah in dopolnitvah odloka o prostorskih ureditvenih pogojih za območje planske celote 05, ki vključuje ureditvena območja naselij Kavče, Podkraj (zahodni del), zaselka Tajna, naselij Podgorje in Lokovica (za del območja v Mestni občini Velenje), (Uradni vestnik Mestne občine Velenje, št. 19/04);
- Odlok o spremembah in dopolnitvah odloka o prostorskih ureditvenih pogojih za območje planske celote 05, naselja Kavče, Podkraj (zahodni del), Zabrd, Podgorje in Tajna (Uradni vestnik Mestne občine Velenje, št. 26/06);
- Odlok o prostorskih ureditvenih pogojih za območje planske celote 05; naselja Kavče, Podkraj (zahodni del), Zabrd, Podgorje in Tajna – Uradno prečiščeno besedilo (UPB-1, Uradni vestnik Mestne občine Velenje št. 06/08);





- Odlok o spremembah in dopolnitvah odloka o prostorskih ureditvenih pogojih za območje urejanja planske celote 05; naselja Kavče, Podkraj (zahodni del), Zabrdno, Podgorje in Tajna - PUP 05 (Uradni vestnik Mestne občine Velenje št. 20/09).

## 37. člen

Ta odlok začne veljati osmi dan po objavi v Uradnem vestniku Mestne občine Velenje.

Številka: 350-03-0006/2001-300

Datum: 26. 5. 2010

Župan Mestne občine Velenje  
**Srečko MEH, s.r.**

*Svet Mestne občine Velenje je na podlagi 96. člena Zakona o prostorskem načrtovanju (Uradni list RS, št. 33/07, 70/08 in 108/09) ter 109. člena Poslovnika Mestne občine Velenje (UPB -1, Uradni vestnik Mestne občine Velenje, št. 15/06 in 22/08) na svoji 31. seji, dne 25. 5. 2010 sprejel*

## ODLOK

### *o prostorskih ureditvenih pogojih za območje planske celote 06; naselja Arnače ter razložena naselja Ložnica, Silova in Laze (PUP 06)*

#### (Uradno prečiščeno besedilo)

#### I. UVODNE DOLOČBE

## 1. člen

(1) Sprejmejo se prostorski ureditveni pogoji za območje planske celote 06; naselja Arnače ter razložena naselja Ložnica, Silova in Laze (PUP 06). Sestavni del odloka o PUP 06 je kartografska dokumentacija z naslovom: Prostorski ureditveni pogoji za območje planske celote 06, naselja Arnače ter razložena naselja Ložnica, Silova in Laze (PUP 06), ki jo je izdelal Urad za okolje in prostor Mestne občine Velenje, številka projekta: 350-03-0003/2001-300/KD, novembra 2009.

(2) Sestavni del odloka o PUP 06 je tudi kartografska dokumentacija iz 2. člena, točke 8, Odloka o spremembah in dopolnitvah prostorskih sestavin dolgoročnega plana občine Velenje za obdobje 1986 – 2000, dopolnjen v letu 1988 in 1990 ter družbenega plana občine Velenje za obdobje 1986 - 1990 in sprememb in dopolnitev planskih aktov dela občine Žalec za območje Mestne občine Velenje - dopolnjen 2002 (v nadaljnjem besedilu: odlok o prostorskih sestavinah plana Mestne občine Velenje; Uradni vestnik Mestne občine Velenje, št. 13/2004).

## 2. člen

Prostorski ureditveni pogoji planske celote 06 določajo:

- splošna merila in pogoje za prostorsko urejanje območja;
- merila in pogoje glede vrste posegov;
- merila in pogoje glede oblikovanja novogradenj;
- merila za določanje parcel;
- merila in pogoje za komunalno urejanje stavbnih zemljišč;
- merila in pogoje posegov v zavarovana in varstvena območja ter
- merila in pogoje za ohranjanje in razvijanje naravnih in z delom pridobljenih vrednot človekovega okolja.

#### II. OBMOČJE OBRAVNAVE

## 3. člen

Planska celota 06, ki jo urejajo ti prostorski ureditveni pogoji, sestavljajo naslednja območja urejanja v naseljih Arnače ter razloženih Naseljih Ložnica, Silova in Laze:

Oznaka območja

Prevladujoča namembnost

Ureditveno območje naselja Šentilj 1  
S6/1a  
S6/1b (morfološki enoti 1A/1; 3A/1)

stanovanjska  
stanovanjska, kmetijska



S6/1c	stanovanjska, kmetijska
C6/1 (morfološke enote 3A/2; 3A/3, 3B/1, 5A/1)	centralne dejavnosti, vzgoja in izobraževanje, šport in rekreacija, poslovna dejavnost
Ureditveno območje naselja Šentilj 2 S6/2	stanovanjska, kmetijska
Ureditveno območje naselja Podkoželj S6/3a	stanovanjska, kmetijska
Ureditveno območje naselja Laze 1 S6/3b	stanovanjska, kmetijska
Ureditveno območje naselja Laze 2 S6/3c D6/1	stanovanjska, kmetijska stanovanjska kmetijska, območje varovane kulturne dediščine
Ureditveno območje naselja Silova 1 S6/4a	stanovanjska, kmetijska
Ureditveno območje naselja Silova 2 S6/4b	stanovanjska, kmetijska
Ureditveno območje naselja Kote 1 S6/5a	stanovanjska, kmetijska
Ureditveno območje naselja Kote 2 S6/5b	stanovanjska, kmetijska
Ureditveno območje naselja Ložnica S6/6	stanovanjska, kmetijska
Druga ureditvena območja – kmetijska K6/1 K6/2a, K6/2b, K6/2c, K6/2d in K6/2e	kmetijska
Druga ureditvena območja – gozd G6/1 G6/2	gozd gozd, kmetijska

## 4. člen

Morfološke enote kot delovni pripomoček, na osnovi katerih so opredeljena merila in pogoji v posameznih območjih urejanja, so z urbanističnimi karakteristikami opredeljeni prostorski deli, ki sestavljajo območja urejanja v ureditvenem območju naselja Šentilj. So naslednja:

Območja po morfološki opredelitvi A	prostostoječe B	strjeno
-območje individualne stanovanjske gradnje	1A	1B
-območje centralnih dejavnosti	3A	3B
-parkovne športne in rekreacijske površine	5A	

## 5. člen

Meje planske celote in posameznih območij urejanja so razvidne iz kartografske dokumentacije iz 1. člena odloka o PUP 06.

## III. SPLOŠNE DOLOČBE ZA PROSTORSKO UREJANJE OBMOČJA



## 6. člen

Gradnja znotraj ureditvenih območij naselij in na drugih stavbnih zemljiščih

(1) Stavbna zemljišča znotraj in izven ureditvenih območij so razvidna iz kartografske dokumentacije iz 1. člena tega odloka.

(2) Na vseh stavbnih zemljiščih na območju planske celote 06 so dopustne novogradnje stanovanjskih objektov, novogradnje počitniških objektov ter zidanic, gradnja poslovnih, obrtnih, trgovskih, servisnih, turistično-rekreacijskih objektov in objektov centralnih dejavnosti. Dopustne so dozidave, nadzidave, adaptacije, rekonstrukcije, odstranitve obstoječih objektov, spremembe namembnosti ter sprememba rabe obstoječih objektov ali dela teh objektov. Dopustna je gradnja zahtevnih, manj zahtevnih, nezahtevnih, enostavnih objektov, vzdrževanje, investicijsko vzdrževanje, rekonstrukcije in novogradnja gospodarske javne infrastrukture ter vse gradnje in dela povezana z varstvom okolja, ohranjanja narave, varstva kulturne dediščine in trajnostne rabe naravnih dobrin.

(3) Rekonstrukcije obstoječih objektov so dovoljene, če je obstoječi objekt dotrajan in funkcionalno neprimeren ali površinsko nezadosten. Rekonstrukcija obstoječega objekta naj se praviloma izvede na isti lokaciji, kot je obstoječi objekt. Pri rekonstrukciji objekta so dopustne prizidki, nadzidave obstoječega objekta, dopustna je tudi sprememba namembnosti obstoječega objekta ali njegovega dela. Pri rekonstrukciji objekta si mora na projekt rekonstrukcije objekta investitor, kot pogoj za pridobitev gradbenega dovoljenja, pridobiti tudi soglasje Urada za okolje in prostor Mestne občine Velenje.

(4) Poselitve naj se pretežno usmerja v ureditvena območja naselij Šentilj 1, Šentilj 2, Laze 1, Laze 2, Silova 1, Silova 2, Kote 1, Kote 2 in Ložnica.

(5) Na nezazidanih stavbnih zemljiščih, kjer je nezazidano stavbno zemljišče kot kompleks parcel večji od 1.500 m<sup>2</sup> je potrebno predhodno izdelati posebne strokovne podlage za nameravano pozidavo celotne površine (lokacijski preizkus), za katere daje soglasje Urad za okolje in prostor Mestne občine Velenje. Posebne strokovne podlage v katerih morajo biti določene lokacije predvidenih objektov, velikost objektov, cestna in komunalna infrastruktura vključno z dovozi do objektov ter velikost in oblika gradbenih parcel, služijo kot strokovna podlaga za lokacijski del projektov za pridobitev gradbenega dovoljenja.

(6) Na stavbnih zemljiščih in na obstoječih in predvidenih objektih je dopustna namestitve elementov za izkoriščanje obnovljivih virov energije (sončni kolektorji, naprave za izkoriščanje vetra, itd.), če pri tem ne nastopajo moteči vplivi na bližnje in širše okolje, še posebej na bivalne pogoje sosednjih objektov. Izjemoma je dopustna gradnja energetskih objektov, ki uporabljajo obnovljive vire energije tudi izven stavbnih zemljišč. V primeru namestitve tovrstnih elementov in naprav, si mora investitor na projekt namestitve tovrstnih elementov in naprav, pridobiti soglasje Urada za okolje in prostor Mestne občine Velenje.

## 7. člen

(1) Na območjih stavbnih zemljiščih (poselitvenih območjih) v planski celoti 06 so dopustne naslednje gradnje oziroma druga dela:

- a/ Novogradnje (zahtevni, manj zahtevni, nezahtevni in enostavni objekti);
- b/ Dozidave in nadzidave obstoječih objektov;
- c/ Gradnja objektov gospodarske javne in ostale infrastrukture;
- d/ Spremembe namembnosti obstoječih objektov ali dela objekta;
- e/ Vzdrževanje in investicijsko vzdrževanje obstoječih objektov;
- f/ Odstranitve oziroma porušitve obstoječih objektov;
- g/ Dela za lastne potrebe;
- h/ Dela v zvezi z urejanjem javnih površin;
- i/ Dela v javno korist;
- j/ Dela v zvezi s splošno rabo naravnih dobrin;
- k/ Postavitve nepremičnih oglaševalnih objektov;

(2) Podrobnejše pogoje in merila za gradnjo oziroma postavitev nezahtevnih in enostavnih objektov določa Uredba o vrstah objektov glede na zahtevnost (Uradni list RS št. 37/08) – v nadaljevanju kratko Uredba.

(3) Stavbna zemljišča zunaj ureditvenih območij naselij, najboljša in druga kmetijska zemljišča ter gozdovi so razvidni iz kartografske dokumentacije iz 1. člena tega odloka.

(4) Izven območij stavbnih zemljišč je na podlagi predhodnega pritrilnega mnenja lokalno pristojne Kmetijske svetovalne službe Republike Slovenije dovoljena postavitev objektov, ki neposredno služijo primarni kmetijski proizvodnji (hlevi, staje, gnojišča in gnojne jame, kozolci, strojne lope, rastlinjaki, ipd.) v kolikor ni poseg v nasprotju z določili odloka o PUP 06, ki se nanašajo na merila in pogoje glede posegov v zavarovana območja in varstvena območja infrastrukturnih objektov ter merila in pogoje za ohranjanje in razvijanje naravnih in z delom pridobljenih vrednot človekovega okolja.



(5) Izven območjih stavbnih zemljišč je ob soglasju Urada za okolje in prostor Mestne občine Velenje možna gradnja ne bivalnih objektov, nezahtevnih in enostavnih objektov, ki služijo zgolj kmetijski in gozdarski dejavnosti, izkoriščanju naravnih virov in surovin (male hidro elektrarne, sončne elektrarne, itd.), gradnja in vzdrževanje komunalne infrastrukture vključno s telekomunikacijsko infrastrukturo, objektov za šport in rekreacijo ter objektov za zaščito in reševanje ljudi oz. njihovega premoženja ob različnih nesrečah.

#### 8. člen

(1) Novogradnje objektov glede dopustnih dejavnosti iz 7. člena tega odloka so dopustne na stavbnih zemljiščih, kjer to omogoča oblikovanost terena in velikost razpoložljive parcele. Novi objekti ne smejo imeti motečih vplivov na okoliške objekte, oziroma bivalne in delovne pogoje v njih.

(2) Dozidave, nadzidave in spremembe namembnosti obstoječih objektov ali dela objekta so dopustne pod enakimi pogoji, kot veljajo za novogradnje.

(3) Sprememba namembnosti obstoječih gospodarskih objektov in počitniških objektov v stanovanjske namene je dopustna.

(4) Dopustna je odstranitev oziroma porušitev obstoječih objektov (dotrajanih, nefunkcionalnih, poškodovanih, idr.).

(5) Na celotnem območju planske celote 06 je dopustna gradnja objektov in naprav gospodarske javne infrastrukture in objektov, naprav komunalne infrastrukture, športnih, vadbenih in turističnih objektov, objektov centralnih dejavnosti in objektov lokalnega značaja (lokalno cestno omrežje in naprave, omrežje telekomunikacij in zvez, male hidroelektrarne, lovske kočje na gozdnih zemljiščih, melioracije in regulacije vodotokov, objekti za preprečevanje in sanacija plazov, itd.), skladno z usmeritvami prostorskih sestavin planskih aktov Mestne občine Velenje.

(6) Na celotnem območju planske celote 06 (na stavbnih zemljiščih) je dopustna gradnja nezahtevnih in enostavnih objektov. Podrobnejši pogoji in merila za gradnjo nezahtevnih in enostavnih objektov so določena v Uredbi.

#### 9. člen

Lega objektov na zemljišču

Pogoji in merila lociranja novogradenj, dozidav, prizidki, nadzidav obstoječih objektov, gradnjo enostavnih in nezahtevnih objektov v območjih brez izrazite gradbene črte okoliških objektov so naslednji:

- zazidana bruto tlorisna površina novogradnje (skupaj z dozidavo) ne sme presegati 50% površine gradbene parcele, ob upoštevanju odmikov iz naslednjih alinej tega člena odloka;
- odmik objekta mora biti od najbližje točke sosednje parcele najmanj 4,00 m;
- odmik objekta mora biti minimalno 8,00 m od sosednjega objekta, razen v primeru gradnje enostavnega ali nezahtevnega objekta in ko ob večji bližini ne nastopajo motilne posledice za bivalno okolje na sosednji parceli. V tem primeru si mora investitor pridobiti soglasje lastnika

sosednjega zemljišča;

- dopusten je odmik objekta od najbližje točke sosednje parcele tudi manjši od 4,00 m, vendar ne manj kot 1,50 m, če se s tem strinja lastnik sosednje parcele. V tem primeru si mora investitor novogradnje pridobiti soglasje lastnika sosednje parcele;
- izjemoma je dopusten odmik novogradnje od najbližje točke sosednje parcele tudi od 0.00 m do 1,50 m, pod pogojem, da si investitor novogradnje pridobi dokazilo o pravici graditi (lastninska, stvarna ali obligacijska pravica). V tem izjemnem primeru si mora investitor pridobiti tudi soglasje Urada za okolje in prostor Mestne občine Velenje;
- odmik objekta od javne ceste oziroma poti ne sme biti manjši kot 5,00 m od zunanega roba hodnika za pešce oziroma vsaj 6,00 m od roba cestišča, v kolikor to ni predvideno za rekonstrukcijo ali razširitev. Pri tem je potrebno upoštevati elemente cest, hodnikov za pešce in kolesarskih stez ki jih predpisujejo zakonski predpisi. Dopustni so tudi manjši odmiki, vendar le pod pogojem, da si investitor predvidene gradnje predhodno na podlagi lokacijskega preizkusa pridobi soglasje pristojnega upravljavca ceste oziroma javne poti;
- odmiki objekta od objektov gospodarske javne infrastrukture in varovanih območij so opredeljeni v Zakonu o graditvi objektov in drugih področnih predpisih. V primeru vodovoda, kanalizacije, toplovoda oziroma vročevoda, voda, namenjenega telekomunikacijskim storitvam, vključno s kabelskim razdelilnim sistemom in drugih vodov za določeno vrsto gospodarske javne službe lokalnega pomena oziroma v javno korist, razen priključkov nanje, pa znaša varovalni pas 3,00 m, merjeno od osi voda, če drug predpis ne določa drugače;
- površina dozidave oz. prizidka objekta praviloma ne sme presegati 80% tlorisne zazidane površine obstoječega objekta. Zagotovljeni morajo biti odmiki od sosednjih objektov in objektov iz prejšnjih alinej tega člena odloka. Bivalni pogoji sosednjih objektov se ne smejo poslabšati;
- odmik cestnega priključka na javno občinsko cesto od meje sosednjega zemljišča, če je njegova širina do 3,00 m, njegova dolžina pa do 30,00 m in je pridobljeno soglasje upravljavca takšne ceste, je lahko minimalno 1,00 m ( brez soglasja lastnika sosednje parcele). Odmik je lahko tudi manjši, pod pogojem da si investitor cestnega priključka pridobi soglasje lastnika sosednje parcele. Ta merila (odmik minimalno 1,00 m od sosednje parcele, brez soglasja lastnika sosednje parcele) veljajo tudi za gradnjo nepokritih parkirišč ob stanovanjskih in drugih objektih;
- gradnja ograj je dopustna skladno z merili in pogoji iz Uredbe. Dopustna je postavitve ograj tudi na parcelno mejo, vendar le ob soglasju lastnikov sosednjih parcel.

#### 10. člen

Gradnja nezahtevnih in enostavnih objektov



(1) Gradnja nezahtevnih in enostavnih objektov je dopustna le pod pogoji in merili iz Uredbe.

(2) Na varovanih območjih kmetijskih in gozdnih zemljišč, je dopustna gradnja enostavnih objektov brez gradbenega dovoljenja, če so izpolnjeni naslednji pogoji:

- da gre za gradnjo oziroma postavitev hlevskega izpusta, kašče, kozolca in senika v skladu z določbami iz Uredbe in da ležijo znotraj 20 metrskega pasu, ki obkroža grajeno območje kmetije, če na grajenem območju kmetije zaradi premajhne razpoložljive površine takšnega objekta ni mogoče postaviti in se predhodno pridobi mnenje pristojne kmetijske svetovalne službe, iz katerega izhaja, da je takšen objekt nujno potreben za obratovanje kmetije (pogojno zazidljivo območje kmetije);
- da gre za gradnjo oziroma postavitev čebelnjaka, gozdne učne poti, grajene gozdne vlake, poljske poti, ribnika kot vodnega zajetja, vrtine ali vodnjaka, krmišča, molzišča, ograje za pašo živine, rastlinjaka in gozdne ceste v skladu z določili iz Uredbe;
- da gre za gradnjo začasnega objekta, namenjenega prireditvam, če so izpolnjeni pogoji določeni v Uredbi in če takšna prireditev ne traja več kot petnajst dni, po končani prireditvi pa se takšen objekt odstrani in vzpostavi prejšnje stanje.

(3) Namestitev oziroma postavitev novih nepremičnih oglaševalnih mest na javnih površinah in na površinah v zasebni lasti je mogoče le ob predhodnem soglasju Urada za okolje in prostor Mestne občine Velenje.

#### 11. člen

V rezervatih novih prometnic in takih, ki so predvidene za rekonstrukcijo, je na obstoječih objektih dovoljeno opravljati le nujna vzdrževalna dela. V varovanih pasovih ostalih obstoječih prometnic so dovoljene novogradnje in spremembe namembnosti pod pogoji, ki jih predpiše upravljavec ceste. V varovanih pasovih notranjega cestnega omrežja so dovoljeni posegi, ki ne slabšajo prometnih pogojev.

#### 12. člen

Gradnja oziroma postavitev baznih postaj mobilne telefonije (antene, servisni objekti, itd.) na celotnem obravnavanem območju PUP 06 je dopustna le ob predhodno pridobljenem soglasju Urada za okolje in prostor Mestne občine Velenje.

#### 13. člen

(1) Dovoljena je gradnja objektov lokalnega in javnega značaja (cestno omrežje in naprave, omrežje PTT in RTV zvez, male HE, komunalno omrežje in naprave, športni objekti in otroška igrišča, objekti, ki služijo kmetijskim dejavnostim, gozdni objekti, lovske kočice na gozdnih površinah, melioracije in regulacije vodotokov, gradnja objektov in ukrepi za preprečevanje in sanacijo plazov, ostali objekti lokalnega značaja) pomembnih za obravnavano območje, skladnih z usmeritvami dolgoročnega in srednjeročnega plana Mestne občine Velenje.

(2) Namestitev novih nepremičnih oglaševalnih mest na javnih površinah in na zemljiščih v zasebni lasti, je mogoče le ob predhodnem soglasju Urada za okolje in prostor Mestne občine Velenje.

#### 14. člen

Lokacija za postavitev spominskih obeležij naj bo izbrana na podlagi vsakokratne podrobne urbanistične presoje prostora tako, da se s postavitvijo dopolnjuje javni prostor in ne ovira promet. Spominska obeležja na stavbah morajo biti postavljeni tako, da ne slabšajo lokalnih pogojev in varnosti objekta.

#### IV. MERILA IN POGOJI GLEDE VRSTE POSEGOV

#### 15. člen

Ureditveno območje Šentilj 1: območja urejanja S6/1a, b, c in C6/1

(1) Območje urejanja S6/1a je namenjeno gradnji individualnih stanovanjskih objektov, ter komunalne infrastrukture za individualno gradnjo. Dovoljene so novogradnje stanovanjskih objektov, dozidave, nadzidave in rekonstrukcije obstoječih objektov pod splošnimi pogoji. Dovoljena je tudi gradnja nezahtevnih in enostavnih objektov in spremembe namembnosti obstoječih objektov ali posameznih delov objekta. Za umestitev predvidenih stanovanjskih objektov in komunalne infrastrukture v prostor je potrebno predhodno izdelati posebne strokovne podlage (lokacijski preizkus) za katere si mora investitor pridobiti soglasje Urada za okolje in prostor Mestne občine Velenje. Pri izdelavi posebnih strokovnih podlag naj se kot strokovna podlaga smiselno uporabi Zazidalni načrt Šentilj – programski del (odlok objavljen v Uradnem vestniku Občine Velenje št. 13/83 in 10/86).

(2) Območji urejanja S6/1b in S6/1c sta pretežno namenjena individualni stanovanjski gradnji:

- a) Dovoljena je novogradnja stanovanjskih, gospodarskih, kmetijskih, počitniških objektov, gradnja objektov namenjenih poslovnim in obrtnim dejavnostim s spremljajočimi objekti, dozidave, nadzidave in rekonstrukcije obstoječih objektov pod splošnimi pogoji.
- b) Dovoljena je gradnja nezahtevnih in enostavnih objektov in spremembe namembnosti obstoječih objektov ali posameznih delov objekta.
- c) V območjih urejanja je gradnja gospodarskih poslopij za potrebe kmetovalcev dovoljena na območjih, kjer to omogoča velikost parcele, zadostni odmiki od sosednjih objektov in ustrezen prostor za dovoz in manipulacijo.
- d) V morfološki enoti 3A/1 (območje obstoječega gasilskega doma) so dovoljeni posegi za potrebe normalnega funkcioniranja dejavnosti, dozidave, nadzidave, rekonstrukcije in sprememba namembnosti gasilskega doma.
- e) Vsi ostali posegi v prostor so dovoljeni pod splošnimi pogoji opisanimi v prejšnjih točkah tega odloka.

(3) Območje urejanja C6/1

- a) Morfološke enote 3A/2, 3A/3, 3B/1 in 5A/1 - pretežno namenjeno centralnim dejavnostim, vzgoji in izobraževanju, cerkvi in pokopališču ter športno rekreacijski dejavnosti;
- b) V morfološki enoti 3A/2 so dovoljeni posegi po merilih iz 7. člena tega odloka.
- c) V morfološki enoti 3B/1 so predvideni posegi v prostor za razvoj centralnih dejavnosti naselja Šentilj. Dopustne so dozidave, nadzidave in rekonstrukcije obstoječih objektov. Dopustne so porušitve obstoječih objektov in izgradnja novih objektov za šolstvo in izobraževanje s spremljajočimi





objekti in zunanjo ureditvijo, gradnja trgovskih, gostinskih, servisnih, poslovnih, upravnih in turističnih objektov ter objektov za šport in rekreacijo. Za večje posege v prostor morajo biti za območje morfološke enote izdelane posebne strokovne podlage (lokacijski preizkus) za katere si mora investitor pridobiti soglasje Urada za okolje in prostor Mestne občine Velenje.

- č) Novogradnje v morfološki enoti z oznako 3A/3 niso dopustne. Dovoljene so dozidave in rekonstrukcije obstoječih objektov ter postavitve nadstrešnice ob obstoječi mrliški vežici. Posegi v objekt cerkve, v neposredni okoliški prostor ter v območje pokopališča so dopustni le na podlagi predhodnih pogojev in soglasja pristojnega Zavoda za varstvo kulturne dediščine.
- d) V morfološki enoti 5A/2 so dovoljeni posegi za namene športa in rekreacije, le na podlagi predhodno izdelanih posebnih strokovnih podlag (lokacijskega preizkusa) za katere si mora investitor pridobiti soglasje Urada za okolje in prostor Mestne občine Velenje. V tej enoti je dopustna izgradnja spremljajočih objektov, ki služijo za namene športa in rekreacije.

#### 16. člen

Ureditveno območje Šentilj 2: območje urejanja S6/2

(1) Dovoljena je novogradnja stanovanjskih, gospodarskih, kmetijskih, počitniških objektov, gradnja objektov namenjenih poslovni in obrtni dejavnosti s spremljajočimi objekti, dozidave, nadzidave in rekonstrukcije obstoječih objektov pod splošnimi pogoji. Dovoljena je tudi gradnja nezahtevnih in enostavnih objektov in spremembe namembnosti obstoječih objektov ali posameznih delov objekta.

(2) V območjih urejanja je gradnja gospodarskih poslopij za potrebe kmetovalcev dovoljena na območjih, kjer to omogoča velikost parcele, zadostni odmiki od sosednjih objektov in ustrezen prostor za dovoz in manipulacijo.

(3) Spremembe namembnosti gospodarskega poslopja v stanovanje, v delavnico storitvene obrti ali trgovsko namembnost je dovoljena, če z novim posegom v prostor ne nastanejo moteči vplivi na okolico na sosednje objekte.

(4) Vsi ostali posegi v prostor so dovoljeni pod splošnimi pogoji opisanimi v prejšnjih točkah tega odloka.

#### 17. člen

Ureditveno območje Podkoželj: območje urejanja S6/3a

(1) Dovoljena je novogradnja stanovanjskih, gospodarskih, kmetijskih, počitniških objektov, gradnja objektov namenjenih poslovni in obrtni dejavnosti s spremljajočimi objekti, dozidave, nadzidave in rekonstrukcije obstoječih objektov pod splošnimi pogoji. Dovoljena je tudi gradnja nezahtevnih in enostavnih objektov in spremembe namembnosti obstoječih objektov ali posameznih delov objekta.

(2) V območjih urejanja je gradnja gospodarskih poslopij za potrebe kmetovalcev dovoljena na območjih, kjer to omogoča velikost parcele, zadostni odmiki od sosednjih objektov in ustrezen prostor za dovoz in manipulacijo.

(3) Spremembe namembnosti gospodarskega poslopja v stanovanje, v delavnico storitvene obrti ali trgovsko

namembnost je dovoljena, če z novim posegom v prostor ne nastanejo moteči vplivi na okolico na sosednje objekte.

(4) Na varovanih območjih virov pitne vode je za vsak poseg v prostor potrebno pridobiti pogoje in mnenje upravljavca virov pitne vode.

(5) Vsi ostali posegi v prostor so dovoljeni pod splošnimi pogoji opisanimi v prejšnjih točkah tega odloka.

#### 18. člen

Ureditveni območji Laze 1 in Laze 2: območja urejanja S6/3b, c in D6/1

(1) V območjih urejanja S6/3b,c je dovoljena novogradnja stanovanjskih, gospodarskih, kmetijskih, počitniških objektov, gradnja objektov namenjenih poslovni in obrtni dejavnosti s spremljajočimi objekti, dozidave, nadzidave, rekonstrukcije obstoječih objektov in odstranitve obstoječih objektov pod splošnimi pogoji. Dovoljena je tudi gradnja nezahtevnih in enostavnih objektov in spremembe namembnosti obstoječih objektov ali posameznih delov objekta.

(2) V območjih urejanja S6/3b,c je dovoljena gradnja gospodarskih poslopij za potrebe kmetovalcev dovoljena na območjih, kjer to omogoča velikost parcele, zadostni odmiki od sosednjih objektov in ustrezen prostor za dovoz in manipulacijo.

(3) V območjih urejanja S6/3b,c so dovoljene spremembe namembnosti gospodarskega poslopja v stanovanje, v delavnico storitvene obrti ali trgovsko namembnost, če z novim posegom v prostor ne nastanejo moteči vplivi na okolico na sosednje objekte.

(4) V območju urejanja D6/1 so dovoljene gradnje stanovanjskih, počitniških, kmetijskih, gospodarskih, nezahtevnih in enostavnih objektov. Dovoljeni so posegi v prostor, ki bistveno ne spreminjajo namena in zunanosti obstoječih objektov (dozidave, prizidki in rekonstrukcije). Vsi posegi v območju varstvenega pasu kulturnega spomenika (grad Švarcenštajn) so dopustni le ob predhodnih pogojih in soglasju pristojnega zavoda za varstvo kulturne dediščine. Priporoča se izdelava občinskega podrobnega prostorskega načrta za celotno območje urejanja. Za vse posege v območje urejanja D6/1 si mora investitor pridobiti soglasje Urada za okolje in prostor Mestne občine Velenje.

(5) Na varovanih območjih virov pitne vode je za vsak poseg v prostor potrebno pridobiti pogoje in mnenje upravljavca virov pitne vode.

(6) Vsi ostali posegi v prostor so dovoljeni pod splošnimi pogoji opisanimi v prejšnjih točkah tega odloka.

#### 19. člen

Ureditvena območja Silova: območja urejanja S6/4a, b in S6/5a,b

(1) Dovoljena je novogradnja stanovanjskih, gospodarskih, kmetijskih, počitniških objektov, gradnja objektov namenjenih poslovni in obrtni dejavnosti s spremljajočimi objekti, dozidave, nadzidave in rekonstrukcije obstoječih objektov pod splošnimi pogoji. Dovoljena je tudi gradnja nezahtevnih in enostavnih





objektov in spremembe namembnosti obstoječih objektov ali posameznih delov objekta.

(2) V območjih urejanja je gradnja gospodarskih poslopj za potrebe kmetovalcev dovoljena na območjih, kjer to omogoča velikost parcele, zadostni odmiki od sosednjih objektov in ustrezen prostor za dovoz in manipulacijo.

(3) Spremembe namembnosti gospodarskega poslopja v stanovanje, v delavnico storitvene obrti ali trgovsko namembnost je dovoljena, če z novim posegom v prostor ne nastanejo moteči vplivi na okolico na sosednje objekte.

(4) Na varovanih območjih virov pitne vode je za vsak poseg v prostor potrebno pridobiti pogoje in mnenje upravljavca virov pitne vode.

(5) Vsi ostali posegi v prostor so dovoljeni pod splošnimi pogoji opisanimi v prejšnjih točkah tega odloka.

#### 20. člen

Ureditveno območje Ložnica: območja urejanja S6/6

Gradnja je dovoljena pod enakimi pogoji kot so opisani v 19. členu tega odloka.

#### 21. člen

Območja urejanja K6/1 in K6/2a, b, c, d, e

(1) Stanovanjska gradnja - novogradnje, dozidave, nadzidave obstoječih objektov in rekonstrukcije obstoječih objektov so dovoljene pod splošnimi pogoji na stavbnih zemljiščih.

(2) Gradnja gospodarskih objektov, objektov za potrebe kmetijstva, kmečkega turizma in gostinstva, poslovnih, servisnih in obrtnih objektov je dovoljena pod splošnimi pogoji na površinah ugotovljenih stavbnih zemljišč. Pri tovrstnih objektih mora biti zagotovljen zakonsko predpisan dovoz do predvidenih objektov, ustrezno število parkirnih mest za stanovalce in obiskovalce. Predvidena poslovna, servisna oziroma obrtna dejavnost ne sme povečati negativnih vplivov na okolje in na bivalne pogoje v sosednjih stanovanjskih objektih in njihovi okolici.

(3) Gradnja nezahtevnih in enostavnih objektov je dovoljena na površinah ugotovljenih stavbnih zemljišč in v skladu s splošnimi pogoji iz tega odloka in pogojih iz Uredbe.

(4) Gradnja objektov kmetij (stanovanjske hiše, gospodarska poslopja, nezahtevnih in enostavnih objektov) je dovoljena v območjih stavbnih zemljišč obstoječih kmetij oz. gospodarstev ali na zemljišču v neposredni bližini, praviloma izven območja najboljših kmetijskih zemljišč. Izven stavbnega zemljišča kmetije so dopustne rekonstrukcije pomožnih gospodarskih poslopj, ter dozidave k obstoječemu objektu s tlorisno površino, ki ne sme presegati površine osnovnega objekta.

(5) Sprememba namembnosti obstoječih stanovanjskih in gospodarskih objektov ali njihovih delov je dovoljena v območjih stavbnih zemljišč, izven najboljših kmetijskih zemljišč.

(6) Na območju kmetijskih zemljišč, ob ureditvenem območju Šentilj 1, je dovoljena izgradnja čistilne naprave in celovitega

kanalizacijskega sistema za čiščenje odpadnih vod iz ureditvenega območja naselja Šentilj. Na kmetijskih zemljiščih je dopustna gradnja bioloških čistilnih naprav za posamezna ureditvena območja naselij in posamezna območja stavbnih zemljišč, skladno z zakonsko predpisanimi določili za gradnjo tovrstnih objektov.

(7) Postavitev čebelnjakov je dovoljena izven najboljših kmetijskih zemljišč.

(8) Za posege v zaščitnem pase vodnih zajetij in vodovoda, si mora investitor pridobiti pogoje in mnenje upravljavca vodovodnega omrežja.

#### 22. člen

Območje urejanja G6/1 in G6/2

(1) Novogradnje samostojnih objektov na območju gozdnih zemljišč niso dopustne.

(2) V območju urejanja G6/2 (na obstoječih stavbnih zemljiščih) so dopustne novogradnje stanovanjskih objektov, počitniških objektov, zidanic, gospodarskih in kmetijskih objektov, dozidave, nadzidave, rekonstrukcije obstoječih objektov in spremembe namembnosti obstoječih objektov.

(3) Dopustna je gradnja nezahtevnih in enostavnih objektov skladno z določili iz Uredbe in v skladu s splošnimi pogoji iz tega odloka.

#### V. MERILA IN POGOJI GLEDE OBLIKOVANJA NOVOGRADENJ

#### 23. člen

Oblikovanje zunanje podobe objektov

Pri oblikovanju zunanje podobe dopustnih gradenj na območju planske celote 06 je potrebno upoštevati priporočila, pogoje in merila:

- a/ Pri novogradnjah je potrebno upoštevati značilnosti lokalne graditeljske tradicije;
- b/ Lociranje in oblikovanje novogradenj je potrebno podrediti dominantam naselja (cerkev, grad, pomembno drevo) tako v pogledu gabarita, volumna, oblikovanja in vedut;
- c/ Strehe naj bodo prilagojene streham okoliških objektov. Priporočena je simetrična dvokapna oblika strehe, v naklonu od 35-45 stopinj. Izjemoma so dopustne so tudi druge oblike streh, ob predhodni pridobitvi soglasja Urada za okolje in prostor Mestne občine Velenje.
- d/ Kritina naj bo v temnih tonih (črna, rjava, temno siva, opečna) ali barvah naravnih materialov. Kritine svetlih tonov ali drugih barv niso dopustne;
- e/ Pri objektih z dvokapnimi strehami naklonov od 35-45 stopinj, je višina kolenčnega zidu v izkoriščenem podstrešju lahko višine max. 1,20 m;
- f/ Smer glavnega slemena naj poteka vzporedno s plastnicami terena oziroma mora biti usklajena z obstoječo zasnovo zaselka ali gruče hiš, ki je tipična za poselitveni vzorec,
- g/ Pri gradnji dozidav k obstoječim objektom je potrebno upoštevati, da mora biti dozidan del objekta fizično in funkcionalno povezan z obstoječim objektom, lahko tudi kot zaključena funkcionalna enota s posebnim samostojnim



- vhodom. Višinski gabarit naj bo enak gabaritu obstoječega objekta ali nižji. Kritina dozidave mora biti enaka, kot je kritina dozidanega objekta. Pri gradnji dozidav, je potrebno upoštevati pogoje in merila glede maksimalne etažnosti, višina dozidave pa ne sme presegala višine sosednjih objektov, ki so v bližini manj kot 20 m. Izjemoma je v pasu 20 m (merjeno od fasade obstoječega objekta, ki je nadzidan), je lahko višinski gabarit tudi višji od sosednjih objektov, če se ne poslabšuje bivalnih pogojev sosednjih objektov in če si pridobi investitor nadzidave soglasje lastnikov sosednjih parcel v pasu 20 m od obstoječega nadzidanega objekta;
- h/ Gospodarska poslopja kot novogradnje so lahko samostojne ali dozidane obstoječim objektom. Dozidava ne sme višinsko presegati osnovnega objekta. Streha dozidave naj bo po naklonu, kritini in oblikovnih značilnostih enaka obstoječi strehi dozidanega objekta;
- i/ Objekt s spremenjeno namembnostjo mora ostati arhitektonsko skladen z obstoječim objektom ali obstoječo zazidavo v neposredni bližini;
- j/ Za gradnjo nezahtevnih in enostavnih objektov so pogoji in merila predpisani v Uredbi. Pri oblikovanju teh objektov se morajo upoštevati arhitekturne značilnosti lokalne graditeljske tradicije;
- k/ Pri gradnji gospodarske javne infrastrukture ni posebnih oblikovnih pogojev. Po gradnji objektov in naprav teh objektov, je potrebno po izgradnji, stanje na terenu sanirati v prvotno stanje pred posegom oziroma ga estetsko izboljšati;
- l/ Pri oblikovanju objektov mobilne telefonije je potrebno pri gradnji oziroma postavitvi servisnih objektov upoštevati oblikovne značilnosti okoliških objektov. Postavitev kovinskih oziroma plastičnih kontejnerjev ni dopustna.
- m/ Dopustne so tudi drugačne oblikovne rešitve, ki se nanašajo na površino, tlorisno razmerje, višina objekta, naklon ter obliko streh in smer slemena novopredvidenega objekta, vendar le ob predhodni izdelavi posebnih strokovnih podlag za predviden poseg v prostor, za katere si mora investitor pridobiti soglasje Urada za okolje in prostor MO Velenje.

#### VI. MERILA ZA DOLOČANJE PARCEL IN ZEMLJIŠČ, NAMENJENIH ZA GRADNJO

##### 24. člen

- (1) Zemljiška parcela namenjena za gradnjo je zemljišče, sestavljeno iz ene ali več zemljiških parcel ali njihovih delov, na katerem stoji oziroma na katerem je predviden objekt in na katerem so urejene površine, ki služijo takšnemu objektu oziroma je predvidena ureditev površin, ki bodo služile takšnemu objektu.
- (2) Parcela mora biti sposobna za gradnjo, v primeru pogojnih primernih tal za gradnjo je potrebno pred pričetkom gradnje pridobiti geotehnične pogoje v zvezi z načrtovano gradnjo.
- (3) Velikost posameznih parcel naj bistveno ne odstopa od okoliških zemljiških parcel za gradnjo. Velikost parcele za gradnjo stanovanjskih, poslovnih, obrtnih, gospodarskih, trgovskih, gostinskih objektov in objektov centralnih dejavnosti je minimalno 400 m<sup>2</sup>, ob upoštevanju dopustne stopnje izkoriščenosti zemljišča in predpisanih odmikov objektov od sosednjih parcel iz 9. člena odloka.

(4) Velikost gradbene parcele za gradnjo počitniškega objekta je minimalno 300 m<sup>2</sup>, ob upoštevanju, ob upoštevanju dopustne stopnje izkoriščenosti zemljišča in predpisanih odmikov objektov od sosednjih parcel iz 9. člena odloka.

(5) Obstoječih zemljiških parcel za predvideno gradnjo ni mogoče deliti na manjše zemljiške parcele, če z delitvijo oziroma novo parcelacijo, ne nastanejo nove parcele, ki ustrezajo kriterijem iz prejšnjih dveh odstavkov tega člena, glede velikosti parcel, in če na njih ni mogoče zgraditi novogradnje (geometrično preozke oz. predolge parcele), z upoštevanjem odmikov iz 9. člena tega odloka.

#### VII. MERILA IN POGOJI ZA KOMUNALNO UREJANJE STAVBNIH ZEMLJIŠČ

##### 25. člen

##### Komunalna infrastruktura

(1) Za komunalno opremljenost stavbnega zemljišča oziroma parcele za gradnjo skrbi investitor.

(2) Vsi stanovanjski, proizvodni, centralni, poslovni, obrtni, gostinski, trgovski in turistični objekti morajo biti priključeni na obstoječo oziroma novozgrajeno gospodarsko javno infrastrukturo (javni vodovod, kanalizacijo, električno omrežje).

(3) Komunalne odpadne vode iz objektov se morajo speljati v javno kanalizacijo ali individualno čistilno napravo. Izjemoma je dopustna za zbiranje odpadnih vod nepropustna greznica na izpraznjevanje, brez izpusta v okolico. Gradnja pretočnih greznic z izpustom v ponikalnico je prepovedana.

(4) Kjer obstaja ali je v gradnji novi vodovod ali kanalizacija, mora biti vsa nova in dopolnilna gradnja priključena v skladu s pogoji upravljavca komunalne infrastrukture. Vodovodi morajo biti zgrajeni iz atestiranih materialov.

(5) Kjer ni javnega vodovoda, mora investitor zgraditi vodnjak ali zajetje v skladu s pogoji pooblaščenih strokovnih služb.

(6) Vse garaže morajo biti opremljene z lovilcem olj.

(7) Odplake iz gospodarskih poslopij (gnojnice ali gnojevka) se ne sme odvajati v kanalizacijo, ampak v vodo tesno gnojno jamo oziroma jamo za gnojevko. Gnoj mora biti skladiščen tako, da bo preprečeno onesnaževanje površinskih in podtalnih vod. Gnojišča, gnojne jame, in jame za gnojevko morajo biti zgrajene skladno s predpisi za tovrstne objekte.

(8) Drenažne vode, površinske žive vode in ne onesnažene meteorne vode s streh in utrjenih površin, je potrebno ločeno odvajati v površinske odvodnike ali vodotoke.

(9) Na območju kmetijskih zemljišč je dopustna gradnja bioloških čistilnih naprav za odvajanje fekalnih odplak iz gospodinjstev in kanalizacijskega sistema, ob upoštevanju ustreznih odmikov od stavbnih zemljišč in da se z gradnjo tovrstnih naprav ne poslabšajo bivalni pogoji v obstoječih stanovanjskih objektih.

##### Prometna infrastruktura



(1) Pri določanju lokacije novih objektov je potrebno za vsak objekt zagotoviti dostop in dovoz na javno cesto ali javno pot in si prizadevati, da ima več objektov skupen priključek na javno cesto.

(2) Pri dimenzioniranju cest in javnih poti je potrebno upoštevati veljavna zakonska določila in normative.

(3) V rezervatih novih prometnic in prometnic, ki so predvidene za rekonstrukcijo, kot to določajo prostorske sestavine družbenega plana Mestne občine Velenje, je na obstoječih objektih dovoljeno opravljati le vzdrževalna dela. V varovalnih pasovih ostalih obstoječih prometnic so dovoljene novogradnje, dozidave, nadzidave in spremembe namembnosti obstoječih objektov le pod pogoji upravljavca ceste. Soglasje upravljavca ceste je potrebno tudi v primerih, ko se v varovalnem pasu gradijo dovozni priključki na cesto, postavljajo ograje, gradijo oporni zidovi in sadijo žive meje.

(4) Dovozi in priključki na cestno mrežo morajo biti urejeni tako, da se z njimi ne ovira ali ogroža promet in varnost v prometu, ter da se ne poškoduje cesta ali ostali cestni objekti.

(5) Gradnja mostov in cest v območju vodotokov, ne sme posegati v pretočni profil vodotoka. Varnost pred stoletnimi vodami mora biti zagotovljena z minimalno 50 cm višine nad nivojem stoletnih vod.

#### Energetska infrastruktura

(1) Za gradnjo objektov v koridorjih obstoječih in predvidenih prenosnih daljnovodov (visokonapetostno omrežje) je potrebno pridobiti pisno soglasje upravljavca daljnovoda. Za vse objekte (novogradnje, nadzidave, dozidave objektov namenjenih za stalno ali začasno bivanje ter za pomožne objekte), ki posegajo v elektroenergetske koridorje obstoječih oziroma predvidenih daljnovodov, je potrebno predložiti dokazilo pooblaščen organizacije, da niso prekoračene mejne vrednosti velikosti elektromagnetnega sevanja, kot to določajo predpisi.

(2) Gradnja objektov v koridorjih obstoječih in predvidenih 10 kV in 20 kV vodov ni možna. Vsi posegi v koridorjih obstoječih in predvidenih daljnovodov so možni le s soglasjem upravljavca daljnovoda.

(3) Električno nizkonapetostno omrežje in omrežje javne razsvetljave naj se v strnjjenih naseljih in v ureditvenih območjih naselij izvaja podzemno.

(4) Na območjih, ki so predvidena za gradnjo novih objektov in območjih, kjer je napetost nezadostna, je potrebno izvesti ojačitve obstoječega omrežja in zagotoviti lokacije za nove transformatorske postaje in trase za priključne SN vode.

(5) Priključki objektov na električno omrežje so možni v skladu s predpisi.

(6) Javno razsvetljavo ob cestah je potrebno graditi v skladu s predpisi.

#### Telekomunikacijska infrastruktura

(1) Telefonsko omrežje in omrežje kableskega razdelilnega sistema (televizija, internetne kableske povezave, itd.), se bo izvajalo na osnovi posebnih projektov za izgradnjo tega omrežja, ki morajo biti skladni s predpisi.

(2) Pri določanju trase in same izvedbi telekomunikacijske infrastrukture je potrebno upoštevati odmike oziroma zaščitne ukrepe, ki jih predpiše upravljavec, upoštevana pa mora biti tudi vsa zakonodaja in standardi iz tega področja.

(3) Gradnja oziroma postavitve baznih postaj mobilne telefonije (antene, servisni objekti, itd.) na celotnem obravnavanem območju je dopustna le ob predhodno pridobljenem soglasju Urada za okolje in prostor Mestne občine Velenje.

#### Ogrevanje objektov

(1) Ogrevanje obstoječih in predvidenih objektov in naprav je predvideno individualno za vsak objekt posebej. Pri izbiri načina ogrevanja naj se uporabljajo sistemi, ki čimmanj onesnažujejo okolje (plin, elektrika, sončna energija, lesna biomasa, itd.). Vse nove naprave in sistemi za ogrevanje morajo biti atestirani in skladni s predpisi. Dopustno je daljinsko ogrevanje za več objektov v samostojnem sistemu..

#### Ravnanje z odpadki

(1) Zbiranje in ravnanje z odpadki predpisuje poseben občinski odlok. Potrebno je upoštevati vsa določila iz tega odloka.

(2) Na posameznih območjih se skladno z občinskimi predpisi locira ekološke otoke na primernih dostopnih mestih za ločeno zbiranje odpadkov.

### VIII. MERILA IN POGOJI GLEDE POSEGOV V INFRASTRUKTURNE KORIDORJE

#### 26. člen

##### Vrste varovalnih pasov

(1) Če ni s posebnim predpisom določeno drugače so varovalni pasovi objektov gospodarske javne infrastrukture na območju PUP 06 naslednji:

- varovalni pasovi prometne infrastrukture,
- varovalni pasovi elektroenergetske infrastrukture,
- varovalni pasovi prenosnega in distribucijskega plinovodnega omrežja,
- varovalni pasovi vodovoda, kanalizacije, toplovoda oziroma vročevoda, vodov, namenjenih telekomunikacijskim storitvam, vključno s kableskim razdelilnim sistemom in drugih vodov, ki služijo določeni vrsti gospodarske javne službe lokalnega pomena oziroma so v javno korist.

(2) Soglasja, ki jih morajo investitorji pridobiti pred pričetkom gradnje, če leži zemljišče, na katerem naj bi bil zgrajen objekt (tudi nezahteven ali enostaven objekt), v varovalnem pasu, so soglasja oziroma dovoljenja, ki jih v skladu s predpisi, ki urejajo obratovanje objektov gospodarske javne infrastrukture, izdajo upravljavci teh objektov.

##### Širine varovalnih pasov

Če ni s posebnimi predpisi določeno drugače, znaša varovalni pas posameznih objektov gospodarske javne infrastrukture na



vsaki strani :

#### 1. Cestna infrastruktura

• hitre ceste	35 m
• glavne ceste	25 m
• regionalne ceste	15 m
• lokalne ceste	10 m
• zbirne mestne ceste	10 m
• mestne ceste	8 m
• javne poti	6 m
• državne kolesarske steze	5 m
• javne poti za kolesarje	3 m

Varovalni pas se meri od zunanjega roba cestnega sveta na vsako stran.

#### 2. Elektroenergetska infrastruktura

- varovalni pas prenosnega elektroenergetskega daljnovoda nazivne napetosti 400 kV in 220 kV je 25 m,
- varovalni pas prenosnega elektroenergetskega daljnovoda nazivne napetosti 110 kV je 15 m,
- varovalni pas prosto zračnega distribucijskega elektroenergetskega voda nazivne napetosti 10/20 kV je 10 m,
- varovalni pas kabliranega distribucijskega elektroenergetskega voda nazivne napetosti je 10/20 kV je 5 m, merjeno od osi posameznega voda na vsako stran.

#### 3. Plinovodno omrežje

- varovalni pas prenosnega plinovoda z obratovalnim tlakom 16 bar in več je 100 m,
- varovalni pas distribucijskega plinovoda z obratovalnim tlakom manjšim od 16 bar in večjim od 1 bar je 30 m,
- varovalni pas drugega distribucijskega plinovoda, z obratovalnim tlakom manjšim od 1 bar je 5 m, merjeno od osi voda.

#### 4. Ostala javna infrastruktura

- varovalni pas vodovoda, kanalizacije, toplovoda oziroma vročevoda, voda, namenjenega telekomunikacijskim storitvam, vključno s kablenskimi razdelilnimi sistemom in drugih vodov, ki služijo določeni vrsti gospodarske javne službe lokalnega pomena oziroma so v javno korist, razen priključkov nanje je 1,5 m merjeno od osi posameznega voda.

#### 27. člen

Pri vseh rezervatih predvidenih primarnih komunalnih napeljav in elektroenergetskih daljnovodnih koridorjih je možna delna sprememba v višini in dolžini rezervata, pod pogoji in soglasju upravljavca posameznega komunalnega voda. V območju varstvenih pasov in rezervatov primarnih infrastrukturnih koridorjev ni dovoljena gradnja objektov, razen pod posebnimi pogoji, ki jih določa upravljavec posameznega komunalnega voda v svojem soglasju.

### IX. MERILA IN POGOJI ZA OHRANJANJE IN RAZVIJANJE NARAVNIH IN Z DELOM PRIDOBILJENIH VREDNOT ČLOVEKOVEGA DELA

#### 28. člen

(1) Pri celotnem gospodarjenju s prostorom (kmetijska proizvodnja in gozdarstvo, prenova, obnova, novogradnja, vzdrževalni ukrepi vodnega gospodarstva, agro in hidromelioracijah, vzdrževanju omejkov in drugega vaškega zelenja) se določa pogoj varovanja naravnih prvin:

- da se ohranja krajinski vzorec naravnih prvin in njegova

površinska in volumenska razmerja ter fiziografska in ekološka struktura krajine (predvsem mikrovegetacijski elementi in specifične biocenoze);

- da se ohranja krajinsko-oblikovna struktura rabe prostora (razmerja kmetijske rabe, naselij in gozda) ter zaščiti gozdni rob.

(2) Dovoljene so vse vrste posegov za izboljšanje okolja (sanacije plazov, erozija in druga). Vsi posegi v prostor pa morajo biti izvedeni v obliki in na način, ki sledi strukturam v prostoru in rabi ter upošteva naravne značilnosti prostora (materiali, vegetacija, neformalna zasnova zasaditve, značilne smeri in oblike pri regulacijah in melioracijah). Okolica se lahko zasadi le z avtohtono vegetacijo. Vnašanje neavtohtonih okrasnih vrst ter eksotičnega drevja in grmičevja ni dovoljena.

#### 29. člen

Namensko rabo obstoječih kmetijskih zemljišč je mogoče spremeniti le, če zato obstajajo širši družbeni interesi, ugotovljeni v zakonsko predpisanem postopku sprememb in dopolnitev prostorskih sestavin dolgoročnega plana Mestne občine Velenje ali pri izdelavi Občinskega prostorskega načrta Mestne občine Velenje.

#### 30. člen

Da se ohranja naravno ravnovesje in zaradi smotrnega gospodarjenja z naravnimi viri, je potrebno za postavitve čebelnjaka pridobiti predhodno soglasje lokalno pristojnega čebelarskega društva in veterinarskega inšpektorja, ki predpiše pogoje za postavitve čebelnjaka.

#### 31. člen

(1) Z namenom, da se trajno zagotovi ohranitev kulturne dediščine, ki ima posebno vrednost, je potrebno upoštevati določila veljavnega odloka o razglasitvi kulturnih in zgodovinskih spomenikov na območju Mestne občine Velenje.

(2) Za vse posege v prostor (pozidan in nepozidan), ki je opredeljen kot kulturna dediščina ali spomenik velja, da se morajo izvajati v sodelovanju s pristojnim zavodom za varstvo kulturne dediščine, ki predpiše pogoje in izda soglasje za predviden poseg na kulturnem spomeniku in za druge posege v prostor v njegovem varovalnem območju, opredeljenem v prostorskih sestavinah dolgoročnega plana Mestne občine Velenje.

### X. PREHODNE IN KONČNE DOLOČBE

#### 32. člen

Gradbeno dovoljenje je potrebno pridobiti za vsak poseg v prostor, razen za gradnjo oziroma postavitve enostavnih objektov, ki jih opredeljuje Uredba.

#### 33. člen

Odlok o PUP 06 in pripadajoča kartografska dokumentacija je stalno na vpogled v Uradu za okolje in prostor Mestne občine Velenje in Upravni enoti Velenje.

#### 34. člen

To uradno prečiščeno besedilo Odloka o PUP 06 vsebuje:

- Odlok o prostorskih ureditvenih pogojih za območje planske celote 06; naselja Arnače ter razložena naselja Ložnica, Silova in Laze, izdelal Zavod za urbanizem Velenje, št.



- projekta P-616, april 1988 (Uradni vestnik občine Velenje, št. 11/1988);
- Odlok o dopolnitvah prostorskih ureditvenih pogojih za območje planske celote 06; naselja Arnače ter razložena naselja Ložnica, Silova in Laze, izdelal Zavod za urbanizem Velenje, št. projekta P-616/93-PUP, april 1993 (Uradni vestnik občine Velenje, št. 09/1993);
  - Odlok o dopolnitvah in spremembah prostorskih ureditvenih pogojih za območje planske celote 06; naselja Arnače ter razložena naselja Ložnica, Silova in Laze (Uradni vestnik občine Velenje, št. 01/2002);
  - Odlok o dopolnitvah in spremembah prostorskih ureditvenih pogojih za območje planske celote 06; naselja Arnače ter razložena naselja Ložnica, Silova in Laze (Uradni vestnik občine Velenje, št. 06/2004);
  - Odlok o dopolnitvah in spremembah prostorskih ureditvenih pogojih za območje planske celote 06; naselja Arnače ter razložena naselja Ložnica, Silova in Laze (Uradni vestnik občine Velenje, št. 19/2004);
  - Odlok o dopolnitvah in spremembah prostorskih ureditvenih pogojih za območje planske celote 06; naselja Arnače ter razložena naselja Ložnica, Silova in Laze (Uradni vestnik občine Velenje, št. 13/2006);
  - Odlok o dopolnitvah in spremembah prostorskih ureditvenih pogojih za območje planske celote 06; naselja Arnače ter razložena naselja Ložnica, Silova in Laze (Uradni vestnik občine Velenje, št. 25/2009).

## 35. člen

Ta odlok začne veljati osmi dan po objavi v Uradnem vestniku občine Velenje.

Številka: 350-03-0003/2001-300

Datum: 26. 5. 2010

Župan Mestne občine Velenje  
**Srečko MEH, s.r.**





Svet Mestne občine Velenje je na podlagi 24. člena Statuta Mestne občine Velenje (UPB1, Uradni vestnik MO Velenje, št. 15/06, 26/07 in 18/08) na 31. seji dne 25. 5. 2010 sprejel

## LOKALNI PROGRAM

### *RAZVOJA DELOVANJA MLADIH v Mestni občini Velenje*

### *"STRATEGIJA ZA MLADE MOV 2010 - 2015"*

#### Kazalo

ANALIZA STANJA.....	.....
UVOD .....	.....
Opredelitev temeljnih pojmov: mladost, mladi, mladinsko delo, mladinska politika, mladinska organizacija, organizacija za delo z mladimi .....	.....
AKTERJI NA PODROČJU MLADIH V VELENJU .....	.....
Mladinski svet Velenje (MSV) .....	.....
Mladinski center Velenje .....	.....
Organizacije za delo z mladimi: .....	.....
Šolski center Velenje .....	.....
Center za socialno delo Velenje .....	.....
Zavod RS za zaposlovanje Velenje .....	.....
Savinjsko-Šaleške gospodarske zbornice .....	.....
Visoka šola za varstvo okolja .....	.....
Turistično informacijski center Velenje .....	.....
Center za vzgojo in usposabljanje .....	.....
Glasbena šola Velenje .....	.....
Mestna občina Velenje .....	.....
AKTI NA PODROČJU MLADINE .....	.....
Na nacionalni in evropski ravni .....	.....
Statistika .....	.....
SWOT analiza .....	.....
ANALIZA ANKETE .....	.....
Participacija mladih pri strategiji .....	.....
Delavnica 1.....	.....
Delavnica 2.....	.....
Delavnica 3.....	.....
Plenarno zasedanje .....	.....
Projekti, ki so lahko integrirani v druge že obstoječe razpise v MOV .....	.....
Akcijski načrt izvedbe strategije .....	.....
Dosedanje financiranje področja mladih in mladine s strani proračuna MOV in financiranje lokalnega programa razvoja delovanja mladih z naslovom: Mladi v korak s časom 2010 – 2015 .....	.....
Predlog finančnega bremena .....	.....



## ANALIZA STANJA

### UVOD

Mladinski svet Velenje in Mladinski center Velenje sta po 16. členu odloka o mladinskem delu v Mestni občini Velenje (Uradni vestnik Mestne občine Velenje MOV, št. 13/2007) dolžna skupaj z partnerji pripraviti 'lokalni program razvoja, delovanja mladih v MOV za obdobje petih let'. Poimenovali smo ga **MLADI V KORAK S ČASOM 2010 – 2015**.

Namen je oblikovati strategijo, ki bo v Velenju mladinskim organizacijam in organizacijam za mlade pomagala spodbuditi mladino. Z definicijo pojmov, akterjev in ciljev le-teh pa je želja, da bi se v Velenju izoblikovali programi, ki bi pokrivali čim širši spekter interesov mladih. Z vključevanjem mladih v procese odločanja pa bi tudi spodbujali aktivno participacijo mladih. In ne nazadnje bi določili prioritete na področju mladih ter tako iz kvantitete ponudb zagotovili kvaliteto in ciljno usmerjen razvoj. Mreženje organizacij bo prispevalo h kvalitetnejšim programom in k boljši informiranosti končnih uporabnikov, MLADIH.

Kar je zapisano spodaj, je le ogrodje za nenehno nadgradnjo, ki bi se moralo po Belgijskem modelu dopolnjevati oziroma izdelovati vsaka 3 leta, s preučitvijo napredka in smotrnostjo zastavljenih ciljev, pri tem pa obvezno s proučitvijo mnenja mladih (npr. preko MSV), preko anket, javnih tribun in okroglih miz ter njihove predloge vključiti v novo strategijo. Obvezno je sodelovanje MOV in ostalih. Tudi tak proces ima učno komponento.

Vsakoletni napredek se mora v sklopu 5-letne strategije evalvirati in predstaviti javnosti. Podatki morajo biti dostopni ves čas (npr. na medmrežju).

### **Opredelitev temeljnih pojmov: mladost, mladi, mladinsko delo, mladinska politika, mladinska organizacija, organizacija za delo z mladimi<sup>1</sup>**

**Mladost** je prehodno obdobje, v katerem postanejo življenjske vloge ljudi in njihove identitete nejasne. Gre za položaj, kjer je veliko možnosti in priložnosti, pa tudi ovir in rizikov. Posameznik je postavljen pred izbiro med različnimi možnostmi pri oblikovanju svojega življenja in tudi pri vzpostavljanju odnosov z drugimi. Po eni strani se mladi svobodno odločajo in oblikujejo lastne biografije, po drugi pa postajajo odvisni od pritiskov trga delovne sile, izobraževalnega sistema, sistemov socialnega varstva in drugih dejavnikov. Pri tem pa je zmožnost mladega posameznika, da se uspešno sooči s prehodom med mladostjo in odraslostjo, ki postaja vse daljši, bolj tvegan in negotov, močno odvisna od socialnega kapitala, opore družine in drugih socialnih opor.

**Mladi** so mladostniki in mlade odrasle osebe obeh spolov, stari od 15. do dopolnjenega 29. leta

**Mladinsko delo** je organizirana in ciljno usmerjena oblika delovanja mladih in za mlade, v okviru katere mladi na podlagi lastnih prizadevanj prispevajo k lastnemu vključevanju v družbo, krepijo svoje kompetence ter prispevajo k razvoju skupnosti. Izvajanje različnih oblik mladinskega dela temelji na prostovoljnem sodelovanju mladih ne glede na njihove interesne, kulturne, nazorske ali politične usmeritve;

**Mladinska politika** je usklajen nabor ukrepov različnih sektorskih javnih politik z namenom spodbujanja in lajšanja integracije mladih v ekonomsko, kulturno in politično življenje skupnosti in ustreznih podpornih mehanizmov za razvoj mladinskega dela ter delovanja mladinskih organizacij, ki poteka v sodelovanju z avtonomnimi in demokratičnimi reprezentativnimi predstavniki mladinskih organizacij ter strokovnimi in drugimi organizacijami.

**Mladinska organizacija** je avtonomno demokratično prostovoljno samostojno združenje mladih, ki s svojim delovanjem omogoča mladim pridobivanje načrtnih učnih izkušenj, oblikovanje in izražanje njihovih stališč ter izvajanje dejavnosti v skladu z njihovo interesno, kulturno, nazorsko ali politično usmeritvijo ter je organizirana kot samostojna pravna oseba, in sicer kot društvo ali zveza društev ali



kot sestavni del druge pravne osebe, in sicer društva, zveze društev, sindikata ali politične stranke, s tem, da ji je v temeljnem aktu te pravne osebe zagotovljena avtonomija delovanja v mladinskem sektorju.

**Organizacija za delo z mladimi** je pravna oseba, ki izvaja programe za mlade, vendar ni mladinska organizacija, in je organizirana kot zavod, ustanova ali zadruga.

## AKTERJI NA PODROČJU MLADIH V VELENJU

Mladinske organizacije:

**Mladinski svet Velenje (MSV)** je krovna mladinska organizacija, ki združuje mladinske organizacije (društva). Ustanovljena je bila v juniju leta 2003 z namenom povezovanja, koordiniranja in zastopanja skupnih interesov članic (organizacij). Mladinski svet Velenje je torej združenje mladinskih organizacij različnih interesnih, nazorskih ali političnih usmeritev, ki delujejo z namenom:

- » izvajati in koordinirati projekte, katerih namen je:
  - delovanje v korist mladih v Mestni občini Velenje (MOV),
  - aktivna integracija mladih v družbo v MOV,
  - spodbujanje pozitivnih vrednot,
  - obveščanje javnosti z izdajo glasil in drugih publikacij v MOV,
  - izobraževanje,
  
- » usklajevati in navzven predstavljati interese sodelujočih članic,
- » spodbujati vzajemno razumevanje, izmenjavo izkušenj in pripravljenost za sodelovanje,
- » biti posvetovalno telo za vsa vprašanja, ki zadevajo mlade in njihove organizacije,
- » izvajati vpliv na mladinsko politiko v MOV,
- » spodbujati razvoj mladinskih organizacij in aktivno udeležbo mladih v javnem življenju,
- » spodbujati in razvijati sodelovanje asociacije in njenih članic s sorodnimi organizacijami doma, v državah EU in ostalih držav.

### **Trenutno Mladinski svet Velenje sestavljajo organizacije članice, in sicer:**

- » Društvo tabornikov Rod Jezerski zmaj Velenje,
- » LO Mlade liberalne demokracije Velenje,
- » Mladi forum SD Šaleška dolina,
- » Počitniško društvo Kažipot Velenje,
- » MO Slovenske demokratske mladine Velenje,
- » Šaleški študentski klub,
- » Društvo za ljubitelje in promocijo elektronske glasbe Tehnologika,
- » Bošnjaško mladinsko kulturno društvo,
- » Društvo producentov Co/Go,
- » Nova generacija SLS Velenje,
- » Romsko društvo Romano vozo,
- » Medobčinska zveza prijateljev mladine Velenje (pridruženi člani),
- » SKEI Mladi Velenje (pridruženi člani),
- » Šaleško folklorno društvo Koleda (pridruženi člani),
- » Fotoklub Zrno (pridruženi člani);

Bošnjaško mladinsko kulturno društvo, Društvo za ljubitelje in promocijo elektronske glasbe Tehnologika in SKEI Mladi Velenje so se Mladinskemu svetu Velenje pridružili v letu 2005. Društvo Co/Go in Nova generacija SLS sta se Mladinskemu svetu Velenje pridružila v letu 2007, Šaleško folklorno društvo v letu 2009 in Romsko društvo ter Fotoklub Zrno pa v letu 2010. Vse ostale organizacije pa so ustanovne članice Mladinskega sveta Velenje.



## Mladinski center Velenje

Mladinski center Velenje je bil ustanovljen leta 1996. Od tega leta dalje sistematsko razvija več programov. Na programskem področju tako Mladinski center Velenje ohranja že uveljavljene vsebine, nove pa dodajajo predvsem uporabniki s svojimi projekti na področjih **izobraževanja** (predvsem neformalnih izobraževanj za prostovoljce, študente in praktikante fakultet), **socialne in preventivne** (delovanje socialno preventivnega mladinskega programa v obliki skupnostnega dela), **različnih povezovanj in aktivnosti za prostovoljce** ter seveda na področjih **kulture in razvedrila** (koncertni in galerijski cikel, Festival mladih kultur – Kunigunda, mladinski gledališki abonma). Festival mladih kultur – Kunigunda, je postal izjemen mladinski projekt, ki ima od ministrstva za kulturo do leta 2013 zagotovljena sredstva, saj je festival spoznan kot »ambiciozen projekt, ki zagotavlja prisotnost deficitarno zastopanih vsebin ...«. Pomembna dejavnost Mladinskega centra Velenje je tudi **servisna dejavnost**. Mladinski center Velenje tako tehnično opremlja več kot 100 javnih dogodkov, med drugim Pikin festival, Festival Velenje, glasbene abonmaje, proslave ter koncerte v Glasbeni šoli, Mestni občini Velenje in matični enoti. **Mednarodna dejavnost** je v Mladinskem centru Velenje prisotna s številnimi projekti, ki se konstantno nadgrajujejo in se prepletajo s prej omenjenimi vsebinami. K temu navezujemo prostovoljno delo v obliki EVS prostovoljcev, izobraževanja mladih na mednarodnih delavnicah oz. projektih in vključevanje naših strokovnih delavcev v projekte po Evropi.

Sodelujemo z Medobčinskim LAS-om, z odborom za varnost občanov, komisijo za mladinska vprašanja v MO Velenje, povezani smo s strukturo Pikinega festivala in odbora za organizacijo evropske prestolnice kulture (EPK 2012). Smo mentorji mladinskih izobraževanj (EVS SPO) pri Nacionalni agenciji programa Mladi v akciji. Mladinske delavce, prostovoljce in javnost združujemo v programe in projekte, ki jih povezujemo s sorodnimi organizacijami po Sloveniji in Evropi. Tako s partnerji tvorimo mrežo slovenskih mladinskih centrov (Mreža MaMa), mrežo preventivnih programov centrov za socialno delo (društvo SPM, strokovni odbor PPMS), evropsko mrežo mladinskih izobraževalnih centrov (EYCA), mrežo varnih točk (UNICEF) in smo del širše evropske mreže EAPN (European Anti Poverty Network).

V programski enoti **Kunigunda, regionalni multimedijski center**, izvajamo programe javnih podpornih storitev na IKT, ki so opredeljeni z razvojem multimedijsko-raziskovalnega laboratorija v namen produkcije in postprodukcije kulturno umetniških vsebin, ter urejanjem spletnega portala savinjske regije. KRMC je del neformalne programske mreže multimedijskih centrov Slovenije (M3C). Poseben poudarek v obdobju do leta 2013 bodo imele aktivnosti, ki jih skupaj z Mladinskim svetom Velenje, Šolskim centrom Velenje in 12 deležnimi organizacijami iz Šaleške doline, izvajamo v operacijah za razvoj na področjih socialnih, državljanskih in kulturnih kompetenc. Razvojni projekti, ki jih sofinancira Evropska unija iz Evropskega socialnega sklada (OP ESS), ter Ministrstvo za šolstvo in šport, potekajo v štirih konzorčnih modelih povezovanja organizacij: v mreži za razvoj Medkulturnega dialoga in razumevanja drugih kultur v projektu »Mladi ambasadorji medkulturnega dialoga«, v mreži za Razvijanje socialnega kapitala mladih v projektu »Omrežen.si & Omrežena.si«, v mreži za Razvoj raziskovalne kulture mladih, v projektu »Sm'ris« in v mreži Vzpostavljanje in razvoj lokalnih mladinskih politik, v projektu »Mladi odpiramo prostor«. Model je zasnovan na razvoju izobraževalnih vsebin za potrebe specifičnega regionalno-lokalnega okolja z namenom celovitejše strokovne in skupnostne obravnave mladih.

V letu 2010 bo Mladinski center Velenje pridobil nove prostore Mladinskega centra s prenočitvenimi kapacitetami (**Mladinski hotel Velenje**). Na novo lokacijo se bodo prestavili popoldanski programi izobraževanj, socialno preventivnih programov, Evropski programi, prostovoljstvo ... Razvedrilni in kulturni program pa se bo še vedno izvajal na obstoječi lokaciji Šaleška cesta 3 (v Rdeči dvorani). Mladinski center Velenje bo z novimi prostori stopil na izjemno razširjeno področje mladinskega dela, in to je mladinski turizem. Kot pomemben del mobilnosti mladih v skupni Evropi bo mladinski center s to infrastrukturo nadgrajeval mednarodno dejavnost, kar se bo izkazovalo v povečanju števila mladinskih informacijskih srečanj, kongresov, delavnic, seminarjev z mednarodno udeležbo ... Vsekakor postaja pomemben del mladinskega turizma dvig zanimanja za lokalno okolje med popotniki iz evropskih in drugih držav. Izgradnja mladinskega centra s prenočitvenimi kapacitetami (mladinski hotel Velenje) sofinancira ESRR, na katerem je Mladinski center uspešno kandidiral leta 2008.

Mladinski center Velenje bo tako še lažje zagotavljal notranjo organizacijsko strukturo shemo v obliki družbene organiziranosti, ki se ob infrastrukturni in kadrovske podpori ustanovitelja in državnih inštitucij na lokalnem, regionalnem in nacionalnem nivoju manifestira v obliki lokalnega oz. regionalnega mladinskega prostora. V to sodi tudi razvoj lastne sistemske prilagoditve t.i. Mladinskega inkubatorja INKUBUS<sup>tm</sup> - celovita skupnostna obravnava in razvoj storitev za potrebe mladih, ki obravnava specifično mladostnika v lokalni skupnosti. Tovrstne pobude so izkaz in odraz potreb mladih, razvoj programov pa se že odraža v viziji delovanja mladinskih organizacij v Sloveniji.



Aktivnosti znotraj posamezne dejavnosti se po letih razlikujejo. Razlog za to je narava dela v mladinskem centru, saj se nosilci z leti menjavajo. Starejši odhajajo, nadomeščajo jih mlajši. Podrobnejši opisi dejavnosti so zato navedeni v letnih programih.

### Organizacije za delo z mladimi:

**Šolski center Velenje** je ustanovila Republika Slovenija (novi sklep o ustanovitvi javnega vzgojno-izobraževalnega zavoda Šolski center Velenje je bil izdan 10. marca 2009), za katero Vlada Republike Slovenije uresničuje ustanoviteljske pravice.

Šolski center Velenje je ustanovljen za opravljanje javne službe na naslednjih področjih:

- srednješolsko poklicno in strokovno izobraževanje,
- srednješolsko splošno izobraževanje,
- višješolsko izobraževanje,
- dejavnost knjižnic,
- dejavnost dijaških in študentskih domov ter druge nastanitve.

Šolski center Velenje (v nadaljevanju ŠC Velenje) sestavljajo:

- Rudarska šola
- Strojna šola
- Elektro in računalniška šola
- Šola za storitvene dejavnosti
- Gimnazija
- Višja strokovna šola
- Medpodjetniški izobraževalni center (MIC)

Vir: [http://www.scv.si/index.php?option=com\\_content&task=view&id=75&Itemid=42](http://www.scv.si/index.php?option=com_content&task=view&id=75&Itemid=42),  
[http://www.scv.si/index.php?option=com\\_content&task=view&id=53&Itemid=42](http://www.scv.si/index.php?option=com_content&task=view&id=53&Itemid=42)  
niso sodelovali na delavnicah, so pa se opravičili

**Center za socialno delo Velenje** je javni zavod, ki opravlja socialno varstvene dejavnosti na območju Upravne enote Velenje za tri občine, in sicer za Mestno občino Velenje, Občino Šmartno ob Paki in Občino Šoštanj.

Center izvaja vrsto aktivnosti tudi za mlade.

*Mladinske delavnice:* Ta program je naravnani in namenjen učencem 8. in 9. razreda osnovnih šol, kjer se izvajajo naslednje dejavnosti: krepitev osebnosti posameznika za obvladovanje razvojne krize, učenje življenjskih veščin (komunikacija, vzpostavljanje, razvijanje in ohranjanje medsebojnih odnosov, reševanje življenjskih težav), pravočasno podajanje informacij o negativnih posledicah narkomanije, alkoholizma, nasilništva, avtoagresivnosti ter vodenje k razvojnim in socialnim veščinam za osebno rast posameznika.

*Dnevni center za otroke in mladostnike Velenje in Šoštanj:* Program obsega storitve za osnovnošolce z učnimi težavami, s primanjkljajem v socialnih stikih ter z blažjimi vedenjskimi in osebnostnimi motnjami.

Vir: [http://csd-velenje.com/index.php?option=com\\_content&task=view&id=26&Itemid=42](http://csd-velenje.com/index.php?option=com_content&task=view&id=26&Itemid=42),  
[http://csd-velenje.com/index.php?option=com\\_content&task=view&id=25&Itemid=41](http://csd-velenje.com/index.php?option=com_content&task=view&id=25&Itemid=41)  
so sodelovali na delavnicah

**Zavod RS za zaposlovanje Velenje:** Zavod je samostojna pravna oseba s statusom javnega zavoda, ki deluje enotno za območje Republike Slovenije. Ustanovljen je bil na podlagi 61. člena Zakona o zaposlovanju in zavarovanju za primer brezposelnosti.

Uporabniki storitev Zavoda so brezposelne osebe, delodajalci, štipendisti in prosilci za študentska posojila, osebe, ki potrebujejo strokovno pomoč pri zaposlovanju in poklicni orientaciji, strokovne institucije in izvajalci programov zaposlovanja, socialni partnerji ter javnost.

Vir: <http://www.ess.gov.si/slo/Predstavitev/Organiziranost/Organiziranost.htm>





*so sodelovali na delavnicah*

**Športno rekreacijski zavod Rdeča dvorana Velenje** ima v upravljanju objekte: Rdeča dvorana, mestni stadion, kotalkališče Velenje in pokriti bazen Velenje.

Rdeča dvorana predstavlja največji pokriti vadbeni in prireditveni prostor ter enega centralnih športnih objektov mesta Velenje. Dvorana dimenzij 66 x 66 metrov je bila zgrajena leta 1975 kot večnamenski objekt. V času svojega delovanja je doživela nekaj rekonstrukcij in posodobitev, saj njena arhitekturna zasnova omogoča prilagajanje različnim programom.

Bazen je bil zgrajen leta 1971. Žal izvedba del ni bila najbolj kvalitetna, tako da je bilo zaradi napak del objekta nujno odstraniti. Leta 1984 je bil zgrajen nov del oz. objekt korita bazena in strojnice. Kljub tej posodobitvi sta bazen in druga ponudba kmalu postala preskromna za potrebe sodobnega časa. Zaradi tega je bil v letih 2006/2007 izveden projekt "Prenova in razširitev pokritega bazena".

Mestni stadion Velenje je eden od večjih centralnih športnih objektov v Velenju in je hkrati največji odprti vadbeni prostor v mestu. Danes kompleks mestnega stadiona sestavljajo:

1. glavno travnato igrišče, ki ga obdaja atletska steza z osmimi progami, narejena iz umetne mase; objekt ima tudi umetno razsvetljavo, ki je bila postavljena v zadnji prenovi v letu 1998,
2. pokrita tribuna s 1864 sedeži; v objektu tribun je urejen tudi manjši prostor za fitnes za potrebe športnikov,
3. športne garderobe in pomožni objekt za hrambo športne opreme in strojev za vzdrževanje,
4. igrišče z umetno travo dim. 65 x 100 m; objekt je umetno osvetljen,
5. pomožno travnato igrišče,
6. asfaltno igrišče za mali nogomet oz. rokomet,
7. asfaltno igrišče za košarko.

Kotalkališče je bilo zgrajeno in predano v uporabo leta 1962. Obstoječi kompleks površine cca 18.000 m<sup>2</sup>.

Do leta 2015 se v MOV načrtuje izgradnja športnega parka Velenje, ki bo obsegal (verjetno) vodni park Mastodont in zunanji olimpijski bazen. Prav tako se v koritu starega letnega bazena in v njegovi neposredni okolici že v letu 2010 načrtuje pričetek izgradnje multiadrenalinskega parka, ki bo obsegal 'rampe' za kolesarje, rolarje in rolkarje, trampoline, mini bungee jumping ...

*Vir: <http://www.srz-rdeca-dvorana.si/>*

*so sodelovali na vseh delavnicah*

**Savinjsko-Šaleške gospodarske zbornice:** (SŠGZ) To je povezovanje gospodarskih subjektov različnih dejavnosti v SAŠA regiji in vzpostavljanje komunikacije med njimi ter širšim družbenim okoljem z namenom povečevanja konkurenčnosti članov in zagotavljanja ugodnejših pogojev za poslovanje in izvajanje njihove družbene odgovornosti.

Na območju, ki ga pokriva SŠGZ, deluje približno 800 gospodarskih družb in približno 1.800 samostojnih podjetnikov, ki skupaj zaposlujejo preko 22.000 sodelavcev. Po dejavnosti med temi podjetji prevladuje predelovalna industrija, sledi energetika, na tretjem mestu je gradbeništvo.

SŠGZ v svojem programu delovanja nima predvidenih aktivnosti, ki bi bile neposredno namenjene mladim, posredno pa si preko izobraževalnih institucij (Šolski center Velenje, Ljudska univerza Velenje, visokošolske organizacije ...) prizadeva, da bi mladi pridobili kar najbolj kakovostno izobrazbo, ki bi jim omogočila zasedbo kakovostnih delovnih mest.

V zadnjem obdobju v regiji delodajalci povprašujejo predvsem po kadrih tehničnih strokovnih smeri, kot so strojništvo, elektrotehnika, mehatronika,



računalništvo, in po kadrih na področju turizma. Precej manjše so potrebe po kadrih družboslovnih smeri. Navedeno dejstvo se odraža tudi v štipendijski politiki podjetij.

*Franci Kotnik,  
direktor SŠGZ  
so sodelovali na delavnicah*

**Visoka šola za varstvo okolja:** Poslanstvo šole je v zagotavljanju izobraženega in usposobljenega visokokakovostnega kadra, ki bo sposoben in se bo znal spopadati z izzivi na področju varovanja okolja in novih ekotehnologij.

Šola je usmerjena v:

- razvoj stroke, ki je v najširšem smislu predmet njenega poučevanja in raziskovanja,
- dolgoročno zagotavljanje kakovostnih strokovnih kadrov s področja varstva okolja v regiji in širšem okolju,
- sodelovanje z industrijo, z raziskovalnimi in drugimi okoljevarstvenimi ustanovami,
- negovanje pozitivne identifikacije študentov in zaposlenih s poslanstvom in vizijo visoke šole.

Vizija šole je postati kakovostna visokošolska ustanova s področja varstva okolja v regiji, v širšem slovenskem prostoru in na področju jugovzhodne Evrope. Šola sledi visokim izobraževalnim in raziskovalnim standardom pri posredovanju strokovnih znanj s področja varstva okolja in okoljskih tehnologij. Na ta način želi prispevati k trajnostnem upravljanju okolja in njegovih naravnih virov.

*Vir: [http://vsvo.velenje.si/sub.php?cid=1\\_3](http://vsvo.velenje.si/sub.php?cid=1_3)  
so sodelovali na delavnicah*

**Fakulteta za energetiko:** Ta študij v Velenju poteka pod okriljem fakultete za energetiko Univerze v Mariboru. Cilj tega dodiplomskega univerzitetnega programa energetika je usmerjen v usposabljanje človeških virov za opravljanje vodilnih in vodstvenih nalog v gospodarstvu in negospodarstvu, pa tudi v državni upravi (agencije, zavodi) na področju energetike: elektrogospodarstvo, proizvodnja in upravljanje z elektriko, oskrba s plinom, oskrba in upravljanje z alternativnimi viri energije, delo pri varovanju okolja in podobno. Diplomanti predlaganega študijskega programa bodo usposobljeni za opravljanje zahtevnejših opravil v gospodarskih družbah in drugih organizacijah s področja energetike, pri čemer bodo morali znati delo zlasti analizirati, pripraviti in organizirati, pa tudi operativno izvesti.

*Vir: <http://www.fe.uni-mb.si/si/univerzitetni-studijski-program-energetika.html>  
so sodelovali na delavnicah a na delavnici, ki smo jo bili primorani (zaradi nizke udeležbe) odpovedati*

**Turistično informacijski center Velenje:** Njegovo poslanstvo je posredovanje informacij o Velenju, njegovi turistični ponudbi in dogodkih s pomočjo telefona, tiskovin, interneta in osebno domačim in tujim turistom ter občanom v TIC-u Velenje. Hkrati je osnovno poslanstvo tudi posredovanje informacij o turistični ponudbi Šaleške doline, SAŠA regije in Slovenije.

Poleg osnovnega poslanstva opravljamo še aktivnosti, kot je načrtovanje razvoja turistične dejavnosti v občini ter aktivnosti spodbujanja razvoja turizma.

Razvojna vizija Velenja kot turistične destinacije v letih 2009-2013 je naslednja:  
Velenje bo postalo atraktivna in prepoznavna destinacija z bogato izbiro prireditvenih in športno rekreativnih doživetij ter programov za otroke in mladostnike.

V Velenju bo turistična ponudba orientirana na štiri medsebojno povezljive sklope:

- športno-rekreativni turizem,
- otroški/mladinski turizem,
- kulturni in prireditveni turizem,
- doživljajski turizem.



Z mladimi v TIC-u redno sodelujemo predvsem s ŠPC – Šolo za storitvene dejavnosti (skupne predstavitve na sejnih ...). Mladim nudimo pomoč pri seminarskih nalogah, raziskovalnih, diplomskih in drugih nalogah.

V našem TIC-u mladi dežurajo med vikendi, kajti naš delovni čas je vse dni v letu (hkrati sodelujejo na večjih prireditvah).

Mladi so resnično polni inovativnih idej, ki so zaželeni tudi v turizmu.

Trenutno aktivno oblikujemo turistično ponudbo, tematsko oblikovano za zgoraj omenjene štiri sklope (športno-rekreativni turizem, otroški/mladinski turizem, kulturni-prireditveni turizem, doživljajski turizem).

*Urška Gaberšek*

*Urad za gospodarstvo in finance Mestne občine Velenje*

*Višja svetovalka za turizem*

*niso sodelovali na delavnicah a so se vedno opravičili in poslali pisne odgovore za potrebe izvedbe delavnic*

**Center za vzgojo in usposabljanje:** Namen ustanove je vzgoja, izobraževanje in usposabljanje otrok z motnjami v duševnem razvoju. V osnovni šoli s prilagojenim izobraževalnim programom z nižjim izobrazbenim standardom je poudarek na izobraževanju - to je pridobivanju in utrjevanju znanj in spretnosti, ki jih lahko učenci uporabijo v nižjem poklicnem izobraževanju. V oddelkih vzgoje in izobraževanja je poudarek na usposabljanju za življenje. Program je sestavljen iz več tematskih sklopov: skrb za samega sebe (higiena, oblačenje ...), splošna poučenost, gibalno športna vzgoja, delovna vzgoja ... Sočasno z vsemi programi poteka tudi vzgoja za življenje, ki posega na področje medosebnih odnosov. Ta znanja in spretnosti so eno od temeljnih znanj za zdravo sobivanje v skupnosti. Zato menimo, da je potrebno tudi to področje negovati in razvijati.

Vir: [http://www.cviu-velenje.si/index.php?option=com\\_content&view=article&id=13&Itemid=34](http://www.cviu-velenje.si/index.php?option=com_content&view=article&id=13&Itemid=34)  
*niso sodelovali na delavnicah*

**Glasbena šola Velenje:** Cilji in naloge izobraževalnega programa so:

- odkrivanje in razvijanje glasbene nadarjenosti,
- sooblikovanje osebnosti in načrtno izboljševanje glasbene izobraženosti prebivalstva,
- doseganje ustreznega znanja in pridobivanje izkušenj za začetek delovanja v ljubiteljskih instrumentalnih ansamblih, orkestrih in pevskih zborih,
- pridobivanje znanja za nadaljnje glasbeno izobraževanje,
- omogočanje umetniškega doživljanja in izražanja,
- omogočanje osebnoznega razvoja učencev v skladu z njihovimi sposobnostmi in zakonitostmi razvoja,
- vzgajanje za obče kulturne in civilizacijske vrednote, izvirajoče iz evropske glasbene tradicije,
- vzgajanje za medsebojno strpnost, spoštovanje drugačnosti in sodelovanje z drugimi,
- skrb za prenos nacionalne in svetovne dediščine ter spodbujanje nacionalne zavesti,
- vzgajanje za multikulturno družbo, hkrati pa razvijanje in ohranjanje lastne kulturne in naravne dediščine.

Predmetnik programa GLASBA

Orkestrski instrumenti in petje:

- godala: violina, viola, violončelo in kontrabas
- pihala: flavta, oboa, klarinet, fagot in saksofon
- trobila in tolkala: rog, trobenta, pozavna, tuba in druga konična trobila ter tolkala
- petje



Drugi instrumenti:

- instrumenti s tipkami: klavir, harmonika in orgle
- brenkala: kitara in harfa
- kljunasta flavta
- ljudska glasbila: diatonična harmonika, citre

Sprejemni preizkus je pogoj za vpis v izobraževalni program glasba. Z njim se ugotavlja glasbena nadarjenost oziroma razvitost elementarnih glasbenih sposobnosti, fizične dispozicije in zdravstveno stanje učenca.

Izobraževanje v programu glasba traja 4, 6, oziroma 8 let.

Vir: [http://www.gsvelenje.si/index.php?option=com\\_content&view=article&id=45&Itemid=55](http://www.gsvelenje.si/index.php?option=com_content&view=article&id=45&Itemid=55)  
*niso sodelovali na delavnicah*

**Mestna občina Velenje:** uresničuje interese mladih na različne načine. Tako je leta 1996 sprejela odlok o ustanovitvi Mladinskega centra Velenje. V letu 2003 se je tudi na pobudo Mestne občine Velenje ustanovil Mladinski svet Velenje. Mestna občina Velenje od leta 2004 dalje finančno podpira delovanje Mladinskega sveta Velenje. V letu 2007 je svet MOV sprejel Odlok o mladinskem delu v Mestni občini Velenje.

Od leta 2008 dalje (po odloku o mladinskem delu v MOV) poteka javni razpis za sofinanciranje mladinskih projektnih aktivnosti, ki jih sofinancira Mestna občina Velenje. Istega leta pa je bila ustanovljena tudi komisija za mladinska vprašanja pri Mestni občini Velenje.

Lokalna skupnost stopnjuje podporo in sofinanciranje mladinskih aktivnosti v Velenju. Tako so pobude, ki prihajajo na MOV od mladih ali njihovih predstavnikov skoraj vedno dobro sprejete in tudi podprte.

*so sodelovali na delavnicah*

## AKTI NA PODROČJU MLADINE

V Velenju imamo do sedaj sprejete naslednje akte, ki so neposredno povezani z mladimi:

- **Odlok o ustanovitvi Mladinskega centra Velenje** na seji sveta Mestne občine Velenje, dne 5. novembra 1996, na seji 4. marca 2003 pa je Svet MOV na podlagi 24. člena Statuta Mestne občine Velenje (Uradni vestnik Mestne občine Velenje MOV, št. 4/99 in 6/01) sprejel Odlok o spremembah in dopolnitvah Odloka o ustanovitvi Mladinskega centra Velenje (Uradni vestnik Mestne občine Velenje, št. 2/2003; dne 5. 3. 2003), dne 2. februarja 2005 popravek Odloka (Uradni vestnik Mestne občine Velenje 01/05) in nato še Odlok o spremembah in dopolnitvah Odloka o ustanovitvi javnega zavoda Mladinski center Velenje (Uradni vestnik Mestne občine Velenje 06/08).
- **Odlok o mladinskem delu v Mestni občini Velenje** (Uradni vestnik MOV 13/07). S tem odlokom je urejeno sofinanciranje mladinskega sveta lokalne skupnosti (Mladinski svet Velenje) in še:
- **Komisija za mladinska vprašanja Mestne občine Velenje.**
- **Javni razpis za sofinanciranje mladinskih projektnih aktivnosti** za potrebe le-te, *Pravilnik o vrednotenju mladinskih projektnih aktivnosti, ki se (so)financirajo iz proračuna Mestne občine Velenje* (Uradni vestnik MOV, št. 01/2008) in *komisije za izvedbo postopka javnega razpisa za sofinanciranje mladinskih projektnih aktivnosti*. Komisijo imenuje župan MOV.
- **Lokalni program razvoja delovanja mladih**
- **Odlok o ustanovitvi proračunskega štipendijskega sklada** (Uradni vestnik MOV 06/09), za potrebe le-tega, *Pravilnik o štipendiranju v Mestni občini Velenje* (Uradni vestnik MOV 06/09) in *Komisija za štipendiranje Proračunskega štipendijskega sklada MOV* (Uradni vestnik MOV 12/09)
- **Javni razpis za enoletne štipendije in enkratne denarne pomoči za posebno nadarjene študente in študente razvojno prednostnih poklicnih usmeritev v Mestni občini Velenje**



**Na nacionalni in evropski ravni se lahko naslonimo na:**

- Načrt priprave Državnega razvojnega programa 2007-2013,
- Investicijske prioritete Republike Slovenije v obdobju 2007-2013
- Koncept informiranja in svetovanja za mlade v Sloveniji; MŠZŠ Urad RS za mladino, Ljubljana, 2003,
- Koncept razvoja mladinskega turizma v Sloveniji, MŠŠ Urad RS za mladino, 2005
- Priporočilo št. R (90) 7 Odbora ministrov državam članicam glede informacij in svetovanja za mlade, Svet Evrope, 1990
- Konvencija ZN o otrokovih pravicah, Združeni narodi, 1990
- Konvencija o varstvu človekovih pravic in temeljnih svoboščin, 1994
- Bela knjiga Evropske komisije Nova spodbuda za evropsko mladino, EU 2001; slovenska izdaja MŠZŠ Urad za mladino, 2002
- Revidirana evropska listina o vključevanju mladih v lokalno in regionalno življenje, Kongres lokalnih in regionalnih skupnosti Evrope, 2003
- Evropska listina mladinskega informiranja, ERYICA, 2004
- Rotterdamska deklaracija, 2004 - Priporočila na predloge Evropske komisije o novem mladinskem programu »Mladi v akciji« za obdobje 2007 – 2013
- Evropski mladinski pakt, 2005
- Revidirana Lizbonska strategija, 2005
- Zakon o mladinskih svetih
- Zakon o društvih
- Zakon o javnem interesu v mladinskem sektorju (ZJIMS)

**Statistika<sup>ii</sup>****1. Prebivalstvo po starostnih skupinah in spolu, občine, Slovenija, popis 2002 (nadaljevanje)**

	vsi	0-4	5-9	10-14	15-19	20-24	25-29	30-34
Ženske	16.672	675	744	1047	1294	1402	1198	1083
Moški	16.659	765	800	1058	1337	1522	1300	1083
Skupaj	33.331	1440	1544	2105	2631	2924	2498	2166

Velenje - 13 po narodnosti opredeljenih za Madžare, kar razvršča Velenje na 19. mesto v Sloveniji. Procentualno je to 0.21% vseh, ki so se tako opredelili.

Prav tako je Velenje na 19. mestu po prebivalcih, ki so se opredelili glede narodnostne pripadnosti za Rome in sicer jih je 34. Kar je 1,05% od vseh opredeljenih za Rome v Sloveniji.

Prebivalstvo in veroizpoved:

- 53,5 % katoliki
- 4,9% pravoslavci
- 8,7% islamska vera
- 9.1 % ateisti

Prebivalstvo po maternem jeziku:

- 75,1% materni jezik slovenščina
- 21,4 materni jezik prebivalcev iz bivših republik SFRJ

Prebivalstvo po izobrazbi (upoštevane odstotek glede na starejše od 15 let, ki jih je 28.242):

- 0,75% neizobraženih
- 4,45% nepopolna osnovna šola
- 25,62% osnovna šola
- 58,49% srednja šola
- 4,64% višja šola
- 5,5% visoka šola
- 0,55% podiplomska izobrazba

Aktivno prebivalstvo po zaposlitvenem statusu

Vseh zaposlenih 16.950





11,7% brezposelnih  
83,4% zaposlenih  
Ostalo so samozaposleni in kmetovalci

Družine po številu otrok:

Družine vse	Brez otrok	1 otrok	2 otroka	3 in več
9659	2017	3662	3501	479

Na podlagi zgornjih podatkov in podatkov, navedenih v projekciji demografskega, socialno-ekonomskega in poselitvenega razvoja MO Velenje izhaja, da bo število mladih v prihodnjih nekaj desetletjih padlo. Razvidno je tudi, da je v Velenju narodnostno mešan teritorij z različnimi verami. Tu živijo pretežno slabo izobraženi ljudje, ki so v večini zaposleni, ne pa samozaposleni. To so družine s po več otroki. Glede na to, da postaja Velenje univerzitetno mesto, se bo izobrazbena struktura spremenila, je pa potrebno mlade zadržati v Velenju.

### SWOT analiza

<b>Močne točke</b> <ul style="list-style-type: none"> <li>Mesto v razvoju</li> <li>Gradnja infrastruktur za mlade</li> <li>Posluh za mlade</li> <li>Delujoči MSLS in MC</li> <li>Osnovna pravna podlaga</li> </ul>	<b>Šibke točke</b> <ul style="list-style-type: none"> <li>Finance</li> <li>Pomanjkanje pravne podlage</li> <li>Mladi bežijo iz Velenja</li> <li>Narodnostno mešan teritorij</li> </ul>
<b>Priložnosti</b> <ul style="list-style-type: none"> <li>Univerzitetno mesto</li> <li>Mesto kulture</li> <li>Zaposlovanje izobraženih ljudi</li> <li>Podjetniško usmerjen razvoj</li> </ul>	<b>Nevarnosti</b> <ul style="list-style-type: none"> <li>Nesodelovanje med mladinskimi akterji</li> <li>Navzkrižje interesov med mladinskimi akterji</li> <li>Oblast, ki ni naklonjena mladim</li> </ul>

Iz te analize se da razbrati, da je v Velenju dokaj primerna situacija za nadaljnji razvoj mladinskega področja, kljub temu da tu ni lokalnega urada za mladino. To je le trenutno stanje; povezano je tudi s posamezniki, ki delujejo na tem področju. Vsaka kadrovska sprememba nepredvidljivo vpliva na mladinsko področje.

### ANALIZA ANKETE

Mladi v korak s časom

Anketa je vsebovala štiri vprašanja, ki se nanašajo na področja delovanja za mlade. V analizi je upoštevanih 230 anket.

Najprej razvrstite področja, ki se nanašajo na mlade, po pomembnosti za mlade v Velenju oz. za katera izmed njih menite, da potrebujejo največ pozornosti pri pripravi strategije za mlade v MOV. Razvrstite od 1-10, pri tem 1 pomeni, da področje potrebuje največ pozornosti, 10 pa najmanj.

	1	2	3	4	5	6	7	8	9	10
izobraževanje	13%	15%	12%	6%	8%	4%	5%	5%	10%	22%
socialna, zaposlovalna in	16%	17%	10%	9%	1%	14%	5%	9%	15%	4%



stanovanjska problematika										
aktivno državljanstvo oz. vključevanje mladih v družbo	19%	4%	8%	8%	10%	6%	13%	12%	15%	5%
ekologija	2%	1%	5%	9%	13%	14%	23%	21%	11%	1%
kultura	1%	7%	13%	18%	14%	16%	7%	9%	7%	8%
turizem	2%	8%	11%	17%	11%	15%	14%	14%	5%	3%
multimedija (informacijsko komunikacijska tehnologija IKT)	6%	10%	9%	13%	15%	13%	9%	9%	12%	4%
šport	5%	19%	6%	10%	10%	11%	14%	5%	19%	1%
zabava	28%	11%	16%	4%	7%	5%	3%	12%	8%	6%
drugo	13%	24%	15%	2%	9%	0%	9%	22%	2%	4%

K drugemu odgovoru je bilo dodano odprto vprašanje, v katerem smo anketirance pozvali, naj vpišejo, kaj želijo vključiti pod 'drugo'.

Nekaj predlogov, ki so bili navedeni pod 'drugo':

- prostori za mlade
- urejanje prostorov za združevanje in povezovanje mladih
- nočno življenje
- če bomo uresničili vsaj pol zgoraj zastavljenih ciljev, bo že to velik dosežek!
- alternativna kultura, prostočasne aktivnosti
- internacionalno sodelovanje
- izmenjave dijakov in študentov
- sodelovanje s tujino, izmenjave v projektih
- tehnologija
- moda
- računalništvo

Mladi potrebujejo predstavnike, ki bodo zagovarjali interese mladih. Mlade je potrebno aktivirati in jih vključevati v odločevanje o prihodnjih projektih občine. Verjamem, da so mladi veliko bolj inovativni in kreativni, kot trenutna vladajoča struktura v MO Velenje. Torej mladim čim več moči pri odločanju!

Tretje vprašanje:

Ali ste pripravljeni aktivno sodelovati pri pripravi strategije za mlade v MOV?

rezultat:

DA 54,34 %

NE 45,66 %

Zadnje vprašanje se je nanašalo na e-mail. Približno polovica jih je oddala, kar pomeni, da bi ti posamezniki želeli biti informirani tudi o nadaljnjih stopnjah razvoja strategije.

Informacije, zbrane s to anketo, so bile vodilo za nadaljnjo pripravo delavnic, kjer so se področja dodatno obdelovala. Iskale smo konkretne rešitve za posamezna področja. Anketa je bila razdeljena



posameznim mladim v Velenju, hkrati pa je bila dana možnost izpolnjevanja ankete tudi na internetni strani in na samih delavnicah. Število, ki je anketo izpolnjevalo, je bilo 676, vendar niso bile v celoti izpolnjene, zato smo upoštevali samo v celoti izpolnjene ankete. Predlagamo, da tovrstne ankete izvajamo pogosteje. Glede na pogostost anket in obdelavo anketnih listov, lahko dobimo informacijo, ali se dela v pravi smeri zadovoljevanja potreb mladih ali ne.

### Participacija mladih pri strategiji

Osnovni namen določanja strategije je bil prisluhniti mladim, kaj si želijo in kaj pričakujejo ter kaj lahko oni sami naredijo, da bi zasledovali njihove pobude. Bili so razdeljeni v tri delavnice in eno skupno plenarno srečanje. Na vseh delavnicah so bili izhodišče rezultati ankete, ki so nas postavili v okvir desetih tem; te so mladi zaznali za pomembne in potrebne nadaljnega razvoja s posebnim poudarkom na mladih. Sicer se vidi, da gre mlad človek v starostnem razponu 15-29 let skozi kar nekaj faz in v vsaki fazi ima drugačne prioritete, zato je bilo poenotenje le-teh oteženo. Vendar smo z demokratičnimi procesi iz veliko zelo dobrih predlogov izluščili tiste, ki so se mladim zdeli:

- ⇒ potrebni
- ⇒ so mladi voljni participirati pri uresničevanju predlogov
- ⇒ realni

### Delavnica 1

V tej delavnici so sodelovali mladi zaključnih razredov osnovne šole iz vseh osnovnih šol v Velenju. Udeležence so večinoma izbrali učitelji teh osnovnih šol.

Po uvodnih govorih gostov, ki so se odzvali povabilu, so mladi v prvi delavnici obdelali naslednja področja:

- ⇒ Izobraževanje
- ⇒ Sociala, zaposlovanje
- ⇒ Ekologija
- ⇒ Multimedija
- ⇒ Vključevanje mladih v procese odločanja
- ⇒ Kultura, turizem
- ⇒ Šport
- ⇒ Zabava

Na tej delavnici so mladi pokrili vsa zgoraj naštetá področja. Kljub temu da so dali zelo velik poudarek zabavi in športu, so se jim zdela tudi zelo pomembna področja, ki jih je potrebno obdelati: vključevanje mladih, multimedija, izobraževanje in ekologija.

Kot splošne pobude so bile najbolj podprte naslednje:

- ⇒ Manj gradnje (trgovin in drugih (po mnenju mladih) nepotrebnih objektov)
- ⇒ Več obveščeniosti o počitniških delih za mlade (želja po samostojnosti in neodvisnosti)
- ⇒ Večja obveščeniost mladih o dogodkih za mlade,
- ⇒ Več druženja med samimi osnovnimi šolami tudi z raznimi športnimi,... prireditvami,
- ⇒ Več in boljša urejenost športne infrastrukture (trim steza ob jezeru, drsališče ...)

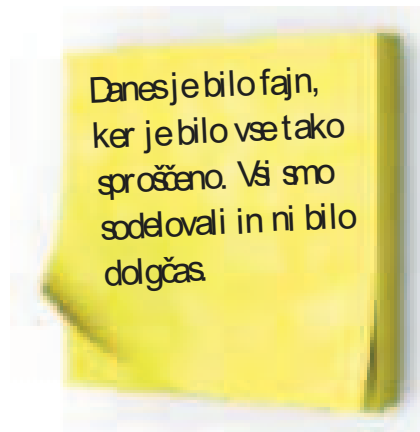
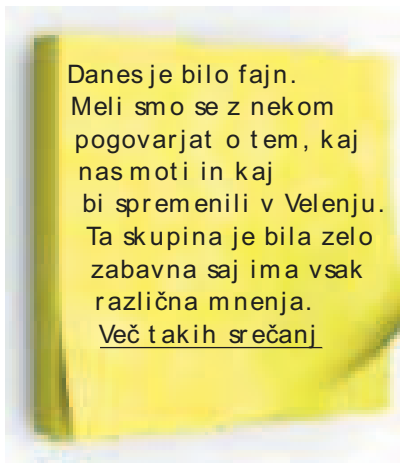
Dotaknili so se tudi ločenega zbiranja in recikliranja odpadkov, urejenosti raznih delov MOV (izpostavljena je bila okolica Gorice), kina z aktualnejšo ponudbo filmov, povečanja MC-ja, financiranja potrebščin socialno ogroženim, več fakultet v MOV (npr farmacija, arhitektura), več multimedijske opreme pri samem pouku itd.

Mladi pri tem svojem razmišljanju niso bili vodeni, želeli smo le, da sami povedo, kaj mislijo, da je potrebno in kaj ne. Bili so tudi sami pripravljeni sodelovati pri čistilnih akcijah in drugih podobnih aktivnostih.

Zagotovo pa si želijo več druženja z vrstniki in več prostorov za mlade.



To potrjujejo tudi njihova mnenja po zaključku delavnic:



## Delavnica 2

Druga delavnica je bila namenjena organizirani mladini in je bila reklamirana normalno po večini medijskih kanalov. Zaradi nizke udeležbe je bila odpovedana. Opravičujemo se gostom, ki so prišli na to delavnico zaman. Izvedli smo poizkus, koliko mladi res sledijo tradicionalnim načinom obveščanja oziroma, kako se mladi odločajo za udeležbo na različnih aktivnostih. Res je, da so po večini apatični, vendar nekje so in nekam hodijo. Potrebno jih je le animirati. Ugotovili smo, da obveščanje na tradicionalen način preko konvencionalnih sredstev ni dovolj.

## Delavnica 3

Na tej delavnici se je po nekonvencionalnem obveščanju 'od ust do ust' med mladimi zbrala tako organizirana kot neorganizirana mladina. Kljub temu da je bila ta delavnica prvotno mišljena za organizirano mladino, iz procesa nismo hoteli izpustiti neorganizirane mladine, zato smo obe sferi mladih združili.

Tudi pri tej delavnici smo obravnavali ista področja kot pri prvi delavnici, vendar so bile prioritete malo drugačne. Najpomembnejše področje je bilo izobraževanje, sledil je sklop treh področij, in sicer sociala in zaposlovanje, kultura, zabava ter aktivno vključevanje mladih. Ostala področja so bila manj pomembna.

Vtisi iz te delavnice tudi povedo svoje:

- veliko informacij in novih idej
- spoznanje o tem, kako neobveščeni smo o dogodkih, prostorih in organizacijah v Velenju
- v končni fazi nam je zmanjkalo časa za debato o vseh idejah



- na plenarni del 27.3. zanesljivo pridem ☺

#### Strategija za prihodnost

Veliko problemov in še več rešitev. Konstruktivna debata, za katero verjamem, da bo pripeljala do konkretnih rešitev. Predvsem ciljam na mestne očete, ki imajo na žalost dostikrat premalo posluha za problematiko današnje mladine. Menim, da niso samo mladi tisti, ki so potrebni informacij in usmerjanja. Prav tako je to zelo potrebno starejši populaciji in oblasti. Vedeti morajo, da niso vsi rokerji pijanci, vsi rejverji narkomani. Mi mladi smo konstruktivni, pametni in idej polni ljudje, na katerih sloni naša/njihova prihodnost in nekega dne zgodovina.


#### Strategija mladih v MOV 2010-2011

Je zelo uporabna zadeva, saj mladi lahko izrazijo svoje ideje. Aktivnost mladih je pomembna, da mladi ne zaidejo na stranske tire in se raje ukvarjajo s pametnimi stvarmi.

Menim, da smo preživeli produktiven dan, poln idej in pozitivne energije med mladimi. Postavili smo smernice za razvoj strategije, ki bo izboljšala odnos in motiviranost med mladimi. Upam, da sem s svojimi idejam pripomogel k začetku tega razvoja. Veselim se boljšega sodelovanja in razumevanja v družbi.

Bilo je v redu. Vesel sem, da mladi razmišljamo o strategiji MOV in predvsem da sodelujemo. Danes sem dobil pomembne kontakte in povezave, ki mi bodo omogočile učinkovitejše in uspešnejše delovanje. Upam, da bomo tako tudi nadaljevali ...

Jernej



#### Plenarno zasedanje

Na to zasedanje so bili vabljeni vsi, ki so prej sodelovali, in tudi tisti, ki še niso bili prisotni. Glavni namen tega plenarnega zasedanja je bila priprava konkretnih projektov glede na vse prej zbrane informacije in predloge iz predhodnih delavnic.

Ponovno so bili 'predebatirani' isti sklopi, s tem da smo tokrat želeli, da udeleženci poleg ideje same konkretno razmislijo, kako naj se sami vključijo v projekt in kdo naj bo poleg njih še vključen.

Na koncu so se mladi demokratično odločili za nekaj projektov, ki so dobili najširšo podporo in za katere mislijo mladi, da so nujno potrebni v Velenju. To so tudi projekti, ki bi morali biti prioritetni pri izvajanju lokalnega programa.

Dobesedni prepis idej mladih, ki so jih izrazili na delavnici plenarnega zasedanja:

IDEJE	NAŠA VKLJUČENOST	DRUGI VKLJUČENI
-------	------------------	-----------------



Potovanja za mlade (tujina, znamenitosti, dostopna cena)	Udeležba, promocija (FB, splet) (udeležili bi se izletov)	Turistična agencija, ŠCV, OŠ, ... TIC
Lokalec (obširni prostori) Daljše linije (Šentilj, Škale, Šmartno ob Paki, Šoštanj)	Uporabniki Možnost brezplačne vožnje, manj onesnaževanja ČIŠČENJE AVTOBUSNE POSTAJE Po vsej dolini zastoj!!! Vso noč čez vikend	MOV Sponsorji, oglaševanje na avtobusih Prebivalci Velenja in okolice TEŠ, HSE
Bike (skate) park	Urejanje prostorov Organiziranje tekmovanj Udeležba garantirana Promocija parka	MOV (€) Rdeča dvorana (oprema, rampe) Gradbeno podjetje Sponsorji (nagrade)
Plesna dvorana (večnamenska in lokal)	Udeležba, Promocija, Tematski večeri, Brezplačne delavnice, Tekmovanja, Večerno druženje	MOV (€, prostor) Gradbeno podjetje (pr. Obnovitev zapuščenih prostorov) Mediji Sponsorji Plesne šole
Zaposlovanje mladih	ŠŠK in MC vključena v neformalno izobraževanje	MOV in podjetja, ZZRS, ŠCV
Pomoč mladim Nasilje (med mladimi in nad njimi) Nasilje v družini	Organiziranje delavnic	Center za socialno delo, MOV, ŠCV
Ureditev jezera kot celotnega objekta (kamp, čolnarna ...)	Počitniška dela, Natečaj za rešitve, Skrb za prostor (čiščenje, dežurstvo, nadzor)	MOV, TIC
Kino na prostem (letni kino)	Študenti AGRFT, dijaki (predvajanje njihovih filmov)	Šole, Kino Velenje, Mladinski center
Dodatni prostori za galerijsko dejavnost	Ureditev prostorov, Priprava razstav Nadzor!	Fotoklub Zrno, ŠŠK, MC, Kulturno društvo Šaleških likovnikov, Likovna gimnazija
Več koncertov	Pomoč pri organizaciji Prodajanje kart Ureditev koncertov Prostorov Čiščenje med koncertom in po njem	MOV, MC, MSV, ŠŠK Festival Velenje
Letni kino	Redno vzdrževanje in nadgradnja letnega kina, program	MOV, PUP, 4 Prostovoljci Taborniki Sponsorji
Klasirnica Prostor za bende, koncerte Galerija	MC, ŠŠK, MSV, klasirnica, (zavod kot npr. Kino Šiška) Dvorana Ideje, Program	MOV, Evro razpisi
Ureditev in oživitev letnega kina	Prostovoljci MC, ŠŠK, PDK (MSV)	MOV, PUP, IGEM, Festival Velenje



Digitalne info točke (LCD televizorji)	Vse mladinske organizacije	Osnovne in srednje šole, Festival, MOV
--	----------------------------	--

Delavnice so privedle do naslednjih projektnih idej, ki so se sicer zdele pomembne, vendar smo se prioriteto odločili za manjše število projektov, za katere res želimo, da bi bili izvedeni. Spodaj navedene ideje z rešitvami se lahko uporabijo kot vodilo pri izpolnjevanju prej omenjenih idej. Te ideje so povzetek in dodelava vseh predlogov prejšnjih delavnic.

IDEJE	NAŠA VKLJUČENOST	DRUGI VKLJUČENI
Ureditev parkirnih prostorov brez modre cone (izven mest, ne čisto v središču)	Urejanje okolja (čistilne akcije)	MOV Gradbena akcija
Učilnica v naravi (pr: Park) Fotografske delavnice, Natečaji, Slikarstvo, Ustvarjalnost	Udeležba (učenci) Skrb za okolje	ŠCV, OŠ, MOV Gradbeno podjetje
Vodni park ob jezeru	Urejanje prostorov (okolje in pomol) Čistilna akcija Program aktivnosti	MOV (dovoljenje) RTC Bela dvorana Gradbena podjetja Privatni investitorji
Info točka	Vročje novice Prostovoljno delo	MC (prostor) Tisk, Material Mediji Facebook
Adrenalinski park (pod Koželjem)	Udarniško delo Organizacija, Promocija, Udeležba pri igrah Čistilna akcija	MOV (€) Gradbeno podjetje Rdeča dvorana (oprema) Učitelji/trenerji
Letni bazen	Promocija, Soorganizacija, Udeležba	MOV, Rdeča dvorana Sponsorji Gradb. podjetja
Mladinske lige (košarka, nogomet, odbojka ...)	Priprava, Izvedba, Tekmovanje	ŠRZ, MSV, ŠŠK, MC
Promocija prostovoljstva	Obisk OŠ, Izobešeni plakati, Delenje letakov Prostovoljec leta v MOV	OŠ, SŠ, Študentje
Krvodajalska akcija	Osveščanje o pomenu krvodajalstva (mladih)+ 18, ŠŠK že izvaja, VŠVO tudi	ZD Velenje, Rdeči križ, VŠVO
Solidarnost do socialno šibkejših	Zbiranje hrane, oblačil, igrač	Sponsorji, Pomoč podjetij, MC
Izbraževanja na področju zdravstvene preventive in osveščanja (AIDS, RAK ...)	Izbraževanje (seminarji, predavanja, brošure)	Finančna pomoč pri izvedbi
Ureditev letnega bazena	Počitniška dela, Skrb za prostor (čiščenje prostora, urejanje)	MOV, Prostovoljci, Športno društvo
Ureditev smučišča (Šalek)-	Učenje smučanja/bordanja	MOV, TIC,



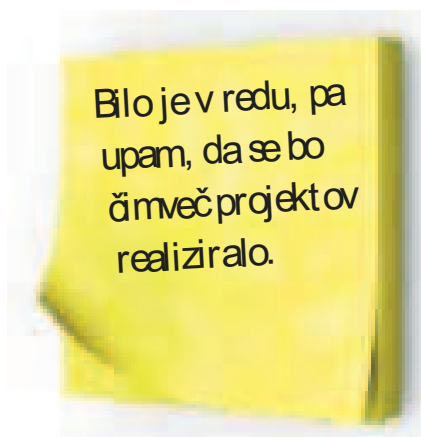
pozimi Bike park-poleti		Smučarski/borderski klub Velenje
Tematsko porisanje Mladinskega hotela (rudarska soba ...) Tema: Velenje	Dijaki, Študenti, Umetniki (likovna gimn., ALU) Natečaj Gostovanje umetnikov, Mladinska izmenjava	Mladinski center, Likovniki ....
Ozaveščanje o varčni rabi energije	Promocijski material, Delavnice, Predavanja, Info točke Program Remisli	Šole, MOV, Podjetja, Celotna lokalna skupnost ŠCV, VŠVO
Prestrukturiranje javne razsvetljave	Ozaveščanje	MOV, Nacionalna raven, Evropska raven (razpisi)
Sofinanciranje ločevalnih posod za smeti	Ozaveščanje in izvajanje (ločevanje v mladinskih organizacijah), Očistimo SLO v enem dnevu	Podjetja, Šole - ozaveščanje *program Remisli (Simobil)
Eko točka	Posredovanje informacij	MOV, Lokalna skupnost VŠVO
Eko spust po reki Paki (čiščenje njenih brežin)	Taborniki, ŠŠK, MSV	VŠVO, MOV, Festival Velenje
Delavnice (okoljske) za otroke, Zbiranje odpadkov NI NAM VSEENO TITOV TRG 17.04.2010	Taborniki, Planinsko društvo, Ostale mladinske org.	MOV, Festival Velenje, VŠVO
Zgradimo hiško za otroke iz plastenk (mogoče kdo pozna primer iz Brazilije)	MSV, VŠVO	Gradbene firme, MOV, Vrtci
Pikin festival	Delavnice na temo varstva okolja=ALA NI NAM VSEENO	
Stalni lan party	Organizacija, Promocija, Brez papirja facebook itd - povezava z info točko - spletna stran  Poiskati organizacijo (zagovor)	MC, Kunigunda, ŠSK
Sredstva za podporo multimedijским umetnikom	Promocija - predstavitev projekta MOV	MOV sofinanciranje, MC - KRMC
Boljši izkoristek obstoječih prostorov, osvežitev programov (MC, Kunigunda)	Predlogi, pomoč pri programih Pregled stanja Izbor primernih lokacij Pridobitev vseh soglasij (stanovalci, MOV)	MOV - dovoljenje za uporabo obstoječe infrastrukture Nadzor, Ureditev
Digitalno oglaševanje	Oglasi, vsebina Digitalni pano, vsebina so prireditve v MOV (info napovednik-knjižnica), Možnost oglaševanja podjetjem	MOV (€), Festival Velenje
Ureditev enotne INFO točke	Tedensko ažuriranje in skrb	Starši,





dostopne vsem		Učitelji, Strokovni sodelavci
Okrogle mize, Potopisna predavanja Delavnice	Izbiranje tematik, Informiranje (glej idejo) Realizacija projekta	PKD, Šole, Klubski center Nova - prostor, MC
Predavanja o pravu, ekonomiji ... Splošno!	Študenti na preprost način predavali o svojem področju	Šole, Starši, Občani,
Poučevanje v naravi	Učenci, čistilne akcije	MOV, ŠCV, OŠ ... Taborniki, VŠVO
Promocijska akcija za vključitev predmeta »državljska vzgoja« v izobraževalne programe	Sami ugotovimo, da primanjkuje znanja na tem področju, zato pričnemo z aktivnostmi	OŠ, ŠCV, ŠŠK
Izobraževanje mladih o vzgoji	Delavnice	ŠŠK, MC, MOV
Vodne aktivnosti (pedalini, čolni)	Pomoč pri izvajanju Čiščenje opreme Sposojanje opreme, Promocija	Športna društva MOV
Plezalna stena Skx Park BMX Park (ureditev na bazenu)	100% udeležba Pomoč pri urejanju in čiščenju	MOV Rdeča dvorana
Ureditev prostora za rojstno dnevne zabave (klasirnica)	Čistilna akcija-Organizacija (ŠŠK, MC, Mladinske org.)	MOV
Kulturni dogodki na Šaleškem gradu (rekonstrukcija)	-II-	TIC, MOV, Festival Velenje, IGEM
Poenotena spletna info točka	MMC Kunigunda v sodelovanju z mladinskimi org.	TIC, MOV (€)
Prostor za vaje glasbenih skupin	Mladi bendi s pomočjo MC in ŠŠK	MOV, Glasbena šola, Lokalna skupnost (zaklonišča v blokih, monirske sobe)
Več dogodkov na koncertnem prostoru na Velenjskem gradu	ŠŠK, MC, Glasbena šola	Muzej Velenje Festival Velenje MOV Knjižnica Velenje
Digitalna mestna galerija	Mladi umetniki, Fotoklub Zrno (fotorazstave že potekajo) (VŠVO, Kunigunda, MC, Galerija Velenje, Rztavišče 360?!	Knjižnica Velenje Društvo likovnikov Festival Velenje MOV (sredstva)
Mladinski kulturni festivali	Priprava programa, Izvedba, Razstave Nastopi domačih ustvarjalcev	ŠŠK, MC, MSV, MOV, Festival Velenje



Motivacija Spoznavna žurka (npr. Red Love Party)	Vse mladinske org. Promocija (plakati, letaki)	MC; Lokalni (max ...), TIC, ŠCV
Spoznajmo Slovenijo (dobra praksa!)	PDK-preko projekta za OŠ Vključiti vse mlade Mladinska organizacija (članstvo)	OŠ, Mladinska org.
Skupni info dan vseh mlad. organizacij	MSV=vse mladinske org. v Velenju (podobno kot »KK- TK«- dobra praksa)	TIC, Festival Velenje VTV Naš Čas
Subvencije MOV za projekte, ki vključujejo mlade v delovanje	MC (Festival Kunigunda) ŠŠK (Festival DMK), Taborniki ( ?) Predvsem pomoč mladih pri izvedbi - podobno kot pri projektu MOV »Čisto mesto«	MOV (€)
Štipendije Za nadpovprečno družbeno aktivne	Štipendije, Stanovanja, Enkratne nagrade, Občinska priznanja	MOV (€)
Projekt Naj prostovoljec MOV	Iskanje prostovoljcev, Predlogi oseb	MSV, MC, MOV Ostale mladinske org.







### Projekti, ki so lahko integrirani v druge že obstoječe razpise v MOV

**Nadpovprečno družbeno angažirani mladi v Mestni občini Velenje:** veliko mladih v Mestni občini Velenje je tako ali drugače vključenih v različna društva, klube ... Preko njih izvajajo razne aktivnosti in s tem dvigujejo kvaliteto življenja v mestu, ne le za člane teh organizacij, ampak tudi za vse občanke in občane, ki se (če se) teh aktivnosti udeležijo. Mladih, ki se aktivneje vključujejo v izvedbo projektov oz. dogodkov ali jih sami prevzemajo, je premalo. Mlade je potrebno motivirati, da bodo za prevzemanje odgovornosti in veliko delo tudi opaženi in nagrajeni.

Mladi, ki so zelo aktivni, so v Mestni občini Velenje premalokrat vidni, zaslužijo pa si vso pozornost in priznanje. V strategiji bomo sledili trem konkretnim izvedbenim akcijam za priznanje oz. prepoznavanje tega dobrega dela.

S tem bomo mlade spodbujali oziroma dvigovali udeležbo mladih pri prevzemanju vodstvenih položajev znotraj organizacij in jih spodbujali k temu, da uspešno izvajajo zastavljene programe.

**Naj prostovoljec Velenja:** Velenje je znano kot mesto dobro razvitega prostovoljstva. To izhaja že iz zgodovine, saj je bilo mesto zgrajeno s prostovoljnimi delom. Danes, ko svetu vlada le še kapital, se je prostovoljstvo razvrednotilo. Potrebno mu je vrniti častni položaj.

Projekt, ki bi ga izvajal Mladinski svet Velenje, po vzorcu 'naj prostovoljec leta', ki ga pripravlja Mladinski svet Slovenije. Do leta 2015 bi razvili sistem, kjer bi v treh starostnih skupinah podelili te častne nazive.

Vsak od nagrajencev bi prejel častno plaketo oz. priznanje in simbolično nagrado, ki bi bila tako ali drugače povezana z mestom.

**Štipendija za nadpovprečno družbeno angažiranega mladega:** Mestna občina Velenje od leta 2009 dalje razpisuje enoletne štipendije in enkratne denarne pomoči za posebno nadarjene študente in študente razvojno prednostnih poklicnih usmeritev v Mestni občini Velenje. Iz te kvote bi med letom 2010 in 2015 namenili vsaj eno štipendijo za nadpovprečno družbeno angažiranega študenta. Ta štipendija bi se podelila po posebnem točkovniku.

Aktivnosti za izvedbo:

- spremeniti je potrebno *Pravilnik o štipendiranju v Mestni občini Velenje* (Uradni vestnik Mestne občine Velenje 06/09),
- *Komisija za štipendiranje Proračunskega štipendijskega sklada pripravi in županu predlaga merila*

Rok za izvedbo: leto 2010

**Neprofitno stanovanje v najem nadpovprečno družbeno angažiranemu mlademu oz. mladi družini:** Ta projekt bomo izvedli skupaj z Uradom za stanovanjsko gospodarstvo pri MOV. S tem želimo kot prvi v Sloveniji pokazati ostalim lokalnim skupnostim, da se z malo dobre volje lahko hitro reši vsaj en stanovanjski problem za mladega človeka oziroma mlado družino, ki je v lokalni skupnosti pustila svoj pečat. Tako želimo do leta 2015 na vsakem razpisu nameniti vsaj eno stanovanje za nadpovprečno družbeno angažiranega mladega človeka oziroma mlado družino. S tem bomo mlade spodbujali k temu, da prevzemajo odgovornejše funkcije znotraj društev in klubov ter vodenje



projektov. S tem spodbujamo aktivno participacijo mladih, mladim pa ponujamo možnost pridobiti ugodnost.

To stanovanje se bo dodelilo kot neprofitno stanovanje in se bo točkovalo po posebnem točkovniku, ki ga bo pripravila skupina (predlagal jo bo župan). Sestavljali jo bodo predstavniki iz Urada za stanovanjsko gospodarstvo pri MOV (trije predstavniki), en predstavnik Mladinskega centra Velenje in en predstavnik mladinskega sveta lokalne skupnosti (v našem primeru Mladinski svet Velenje).

Aktivnosti za izvedbo:

- Predlog županu za ustanovitev komisije
- Ustanovitev komisije in priprava predloga točkovnika in sprememb razpisa
- Razpis

Rok: naslednji rok javnega razpisa za oddajo neprofitnih stanovanj v najem predvidoma leta 2011

**Vzpostavitev četrtih in krajevnih Mladinskih centrov:** s tem želimo mladim v krajevnih skupnostih in mestnih četrtih zagotoviti prostor za izvajanje različnih programskih aktivnosti. Program bi potekal na pobudo mladih iz teh krajevnih skupnosti in mestnih četrti. Pri snovanju programa bi z svojim znanjem in izkušnjami pomagal Mladinski center Velenje. Potekal bi v prostorih KS in MČ, po predhodnem dogovoru za termine in izvedbo aktivnosti z vodstvom KS in MČ.

Aktivnosti za izvedbo:

- Pobuda s strani mladih iz KS in MČ
- Priprava programa
- Srečanje z predstavniki KS in MČ ter predstavitev programa

Rok: ko bo prišla pobuda s strani mladih iz KS ali MČ

To strategijo so napisali mladi. V njej so zajeti projekti, za katere mladi menijo, da bi bili potrebni. Na delavnicah smo zbirali ideje in ena izmed ključnih ugotovitev je bila, da so mladi premalo informirani glede aktivnosti, ki so namenjene njim. Aktivnosti je veliko. Mnoge dejavnosti, ki si jih mladi še želijo, se v delnem obsegu že izvajajo v Mladinskem centru ali v kaki drugi ustanovi, je pa pomanjkljivost ta, da informacija težko doseže končnega uporabnika, to je mladega človeka.

V tej strategiji so zbrane in urejene zamisli mladih. Z minimalnim trudom so te zamisli tudi uresničljive.

### Akcijski načrt izvedbe strategije

V tabeli so navedeni programi in projekti, ki sledijo željam mladih, katere so udeleženci izrazili na delavnicah. Ti projekti in programi se lahko prijavljajo na razpis za uresničevanje izvajanja strategije za mlade. K izvajanju projektov želimo povabiti vse strokovne organizacije, katere se že oz. se bodo ukvarjale s projekti in programi, ki so jih mladi izpostavili in so v spodnji tabeli zapisani v drugem stolpcu. Med opombami izpostavljamo možne aktivnosti in smernice, ne omejujemo pa potencialnih prijaviteljev s programskimi vsebinami, saj bodo le te podali v razpisu.

Kljub temu da se verjetno razpis za strategijo še ne bo izvedel v letu 2010, se pričakuje, da bodo programi in projekti že sledili željam mladih.

Pri pripravi akcijskega načrta je bilo vodilo, da se pripravi načrt za vse projekte, ki so jih mladi izpostavili in se delijo na:

- programe in projekte, ki jih bo MOV preko razpisa sofinancirala in financirala v celoti, ter
- investicije, ideje, predlogi MOV, nekateri se že izvajajo oz. so že v NRP MOV.

Programi:

Št	program:	leto 2010	leto 2011	leto 2012	leto 2013	leto 2014	leto 2015	program se sofinancira	program se financira v celoti	Opombe



1.	<b>Letni kino</b> (kino na prostem, ureditev in oživitev letnega kina)	x	x	x	x	x	x	x		Letni kino se je pri željah mladih pojavil v treh različicah. Če ga združimo lahko ugotovimo, da je to projekt, ki je med mladimi dobil najširšo podporo.  <b>sofinancira:</b> glasbenega, filmskega, gledališkega, športnega, izobraževalnega,... programa
2.	<b>Bike (skate) park – multiadrenalin ski park</b>  <b>ureditev</b> (starega) <b>letnega bazena</b>  <b>Plezalna stena, BMX park,...</b>		x	x	x	x	x	x	x	<i>Pod terminom bike (scate) park je bilo mladim predstavljeno, da se bo v sklopu investicij ta projekt izvajal kot multiadrenalin ski park na lokaciji bivšega letnega bazena Velenje.</i>  <b>sofinancira:</b> manjša srečanja oz. tekmovanja  <b>financira:</b> tekmovanja na nacionalni in evropski ravni
3.	<b>Plesna dvorana</b> (večnamenska + lokal)		x	x	x	x	x	x	x	<b>sofinancira:</b> manjša dogodkov (npr. delavnice, večerna druženja, srečanja, manjša tekmovanja  <b>financira:</b> tekmovanja na nacionalni in evropski ravni
4.	<b>Zaposlovanje mladih</b>	x	x	x	x	x	x	x	x	<b>sofinancira:</b> dogodkov (npr. delavnic, predavanj, predstavitev, promocija neformalnega izobraževanja,...  <b>financira:</b> izvedbo predstavitev zaposlitvenih programov, podjetji,



										izdelavo novih komunikacijskih orodij za baziranje znanja (spletna stran z bazo kandidatov za zaposlitev,...)
5.	<b>Pomoč mladim+nasilje med &amp; nad mladimi, nasilje v družini</b>	x	x	x	x	x	x	x	x	<p><b>sofinancira:</b> predavanj o nasilju, preprečevanje nasilja, ozaveščanje o nasilju, pomoč žrtvam,...</p> <p><b>financira:</b> vzpostavitev mreže pomoči žrtvam nasilja (npr. varnih hiš, kriznih centrov,...)</p>
6.	<b>Dodatni prostor za galerijsko dejavnost</b>  <b>Digitalna mestna galerija</b>			x	x	x	x	x		<p>Kot dodatni prostor se ponuja razstavišče v predverju občinske stavbe, galerijo 'hodnik' v novem mladinskem hotelu. Razstavišče 360 na otroškem igrišču,...</p> <p><b>sofinancira:</b> razstave na novih lokacijah, inovativne (drugačen) razstave, serijo razstav,...</p> <p><b>financira:</b> postavitev digitalne mestne galerije, gostovanje svetovno priznanih umetnin in ustvarjalcev,...</p>
7.	<b>Klasirnica</b> prostor za bende, koncerte, galerija  Ureditev <b>prostora za rojstno dnevne zabave</b>  <b>Prostor za vaje glasbenih skupin</b>	x	x	x	x	x	x	x	x	<p>Prostor se uredi kot multiuporaben prostor namenjen subkulturi. V njem se izvaja več dejavnosti (kot npr. Artist in rezidence, ateljeji, koncerti, prostor za vaje mladim neuveljavljenim glas. Skupinam, galerija, mladinski inkubator-inkubus,...</p> <p><b>sofinancira:</b> enkratni dogodki oz. projekti v objektu, namenjeni promociji itd. Subkulture</p> <p><b>financira:</b> program objekta kot celote</p>



8.	<b>Potovanja za mlade</b>		x	x	x	x	x	x	x	<p><b>sofinancira:</b> mladinske izmenjava, kot npr. preko nacionalnega programa Mladi v Akciji</p> <p><b>financira:</b> za primer programa socialno najbolj ogroženih mladih)</p>
9.	<b>Več koncertov</b>	x	x	x	x	x	x	x	x	<p><b>sofinancira:</b> se koncertne cikle programov, ki niso komercialne narave in v MOV niso dovolj dobro zastopani.</p> <p><b>Financira:</b> se velike koncerte ('masovke'), ki niso komercialne narave. Največ en koncert na leto.</p>
10.	<p><b>Digitalne info. točke (LCD TV)</b></p> <p><b>Info točke</b></p> <p><b>Ureditev enotne info. točke</b> dostopne vsem</p> <p><b>Poenotena spletna info. točka</b></p>		x	x	x	x	x	x	x	<p><b>financira:</b> se (enkratni) nakup in vzpostavitev sistema informiranja za izvedbo info. točk</p> <p><b>sofinancira:</b> program izvajanja in informiranja digitalnih info. točk</p>
<b>Zgoraj navedeni projekti so prednosti</b>			<b>Spodaj navedeni projekti so manj prednostni vendar jih bo razpis vseeno zajel</b>							
11.	<p><b>Učilnica v naravi</b> (npr. park; fotografske delavnice, natečaji, slikarstvo, ustvarjalnost, ...)</p> <p><b>Poučevanje v naravi</b></p>			x	x	x	x	x	x	<p><b>financira:</b> se (enkratni) nakup za opremo in izvedbo učilnice.</p> <p><b>Sofinancira:</b> se program učilnice</p>
12.	<b>Letni bazen</b>			x	x	x	x	x	x	<p><i>V planu izgradnje na jezeru, vodni park 'Mastodont'.</i></p> <p><b>Sofinancira:</b> manjša tekmovanja</p> <p><b>financira:</b> tekmovanja na</p>





										nacionalni oz. mednarodni ravni
13.	<b>Mladinska liga</b> (košarka, nogomet, odbojka)		x	x	x	x	x	x		MOV ima v lasti precej igrišč za izvedbo omenjene lige.  <b>Sofinancira:</b> izvedba lige ene panoge oz. vseh treh skupaj
14.	<b>Promocija prostovoljstva</b> Naj prostovoljec leta v Velenju		x	x	x	x	x	x	x	<b>sofinancira:</b> se prostovoljne akcije, ki spodbujajo in krepijo prostovoljno delo med mladimi  <b>financira:</b> se celotna izvedba natečaja naj prostovoljec Velenja
15.	<b>Izobraževanje na področju zdravstvene preventive</b> (rak, aids,)		x	x	x	x	x	x		<b>sofinancira:</b> se predavanja, izobraževanja, seminarje, delavnice,... na to tematiko
16.	<b>Krvodajalska akcija</b>		x	x	x	x	x	x	x	<b>sofinancira:</b> se aktivnosti za dvig zavedanja pomena darovanja krvi (predavanja,...)  <b>financira:</b> se celotna izvedba krvodajalske akcije mladih
17.	<b>Solidarnost do socialno šipkih</b>		x	x	x	x	x	x		<b>sofinancira:</b> aktivnosti za pomoč socialno ogroženih mladih in njihovih družin (zbiralne akcije, pomoč na domu, predavanja o prepoznavanju in pomoči takšnim osebam,...)
18.	<b>Ureditev smučišča Šalek</b> – pozimi in bike park poleti			x	x	x	x	x		<b>sofinancira:</b> manjša tekmovanja  <b>financira:</b> tekmovanja na nacionalni in evropski ravni
19.	<b>Tematsko porisati sobe v mladinskem hotelu</b>		x	x	x	x	x	x		MOV, skupaj z MC Velenje zaključuje investicijo izgradnje novega Mladinskega centra s



	<b>Velenje</b> (tematike Velenje: rudarska soba,...)									prenočitvenimi kapacitetami.  <b>Sofinancira:</b> se program za izvedbo akcije kot npr. artist in rezidence.
20.	<b>Ozaveščanj e o varčni rabi energije</b>		x	x	x	x	x	x		<b>sofinancira:</b> se delavnice, predavanja, izobraževanja,...
21.	<b>Eko akcije</b>  <b>eko spust po reki Paki</b> (čiščenje njenih brežin)  <b>okoljske delavnice za otroke,</b> zbiralne akcije  <b>Izgradimo hiško za otroke iz plastenk</b>  <b>Pikina tema – eko</b>		x	x	x	x	x	x		<b>sofinancira:</b> se delavnice, predavanja, izobraževanja,...
22.	<b>Stalni lan party</b>			x	x	x	x	x		<b>sofinancira:</b> se postavitve mreže, nakup opreme za lan in nakup iger
23.	<b>Okrogle mize, potopisna predavanj, delavnice</b>  Splošno predavanje o pravu, ekonomiji, turizmu (spoznajmo Slovenijo)  <b>Izobraževan je mladih o vzgoji</b>		x	x	x	x	x	x		<b>sofinancira:</b> se ciklus predavanj, okroglih miz, delavnic,...
24.	<b>Promocijsk a akcija za vključitev predmeta 'državljsk a vzgoja' v</b>			x	x	x	x	x		<b>sofinancira:</b> promocijske aktivnosti



	izobraževalni proces									
25.	Več dogodkov na koncertne na prostoru velenjskega gradu		x	x	x	x	x	x		<b>sofinancira:</b> še neizveden, inovativne programske aktivnosti na tem območju
26.	Mladinski kulturni festivali			x	x	x	x			V MOV že obstaja več mladinskih kulturnih festivalov, kot npr. park s5 dogaja, DMK, festival mladih kultur Kunigunda,... zaradi tega dejstva razpis ne bo finančno podprl nove festivale.
27.	Skupni info. dan vseh mlad. organizacij  spoznavni žurček	x	x	x	x	x	x	x		<b>sofinancira:</b> se aktivnosti namenjene povezovanju, sodelovanju mladinskih organizacij in združevanju sorodnih projektov teh organizacij
28.	Štipendije za nadpovprečno družbeno angažiranega mladega	x	x	x	x	x	x			Ne nosi finančnih posledic za ta razpis. Denar je namenjen iz druge postavke.
29.	Subvencije MOV za projekte, ki vključujejo mlade v delovanje	x	x	x	x	x	x	x		<b>sofinancira:</b> se projekte, ki vključujejo mlade ('mladi za mlade'), v času poletnih počitnic, ko mladi lahko opravljajo počitniško delo znotraj mladinskih organizacij
30.	Vzpostavite v četrtnih in krajevnih Mladinskih centrov			x	x	x	x	x		<b>sofinancira:</b> se program, ki se bo izvajal v četrtnih oz. krajevnih Mladinskih centrih

Vsi projekti bodo na razpisu za sofinanciranje vrednoteni kot 50 točk (od 100 možnih) za projekte, ki so natančno opredeljeni v strategiji. Ostale točke se bodo razdelile na podlagi ostalih pogojev (opredeljeni namen, cilj, parterji, finančna konstrukcija,...). Kulturni projekti bodo imeli prednost, če bodo povezani z EPK 2012.



Vsi projekti, ki bodo sofinancirani ali financirani iz tega razpisa morajo nositi znak mladinske grafične podobe <sup>iii</sup>mladi za veleje', kot je zapisano v 19. členu Odloku o mladinskem delu v MOV (Uradni vestnik Mestne občine Velenje, št. 13/2007).

Investicije MOV:

zap. Št.	Investicija	Opomba
1.	<b>Lokalca</b> (obširni prostor), daljše linije kot npr. Šentilj, Škale, ŠOP in Šoštanj	Uprava MOV preveri možnosti za širitev prog lokalca.
2.	<b>Bike (skate) park – multiadrenalinski park</b> <i>adrenalinski park pod Kožljem</i>	V koritu starega letnega bazena in v njegovi okolici se pripravlja izgradnja multiadrenalinskega parka, do leta 2012. Nesmiselno je graditi dva adrenalinska parka (kot predlagajo mladi še pod Kožljem)
3.	<b>Plesna dvorana</b>	MOV ima več dvoran, kjer bi se tovrstni program lahko odvijali. Primerne dvorane so npr. dvorana Center nova, MC Velenje, (bodoči) Gaudeamus,...
4.	<b>Ureditev jezera</b> (kamp, čolnarna), <b>vodni park ob jezeru</b> ureditev letnega bazena  <b>Vodne aktivnosti</b>	MOV ima pripravljeno program za celovito ureditev območja velenjskih jezer.
5.	<b>Letni bazen</b>	MOV ima pripravljeno projektno nalogo za izgradnjo letnega bazena (25m) skupaj z vodnim parkom 'Mastodont'.
6.	<b>Letni kino</b>	MOV je letni kino dala v upravljanje Mladinskemu centru Velenje. Letni kino bo programsko zaživel v letu 2010.
7.	<b>Dodatni prostor za galerijsko dejavnost</b>	MOV lahko ponudi več prostorov in obstoječih razstavišč (npr. preddverje občinske stavbe), nova galerija 'hodnik' v Mladinskem hotelu, razstavišče 360 na otroškem igrišču...
8.	<b>Objekt Klasirnica</b>	MOV se predlaga, da se poišče možnost prijave na razpis, kot multiuporabni prostor namenjen subkulturi in se ga da v upravljanje MC Velenje ali kateremu drugemu partnerju (kot npr. Kino Šiška)
9.	<b>Ureditev parkirnih prostorov</b> , brez modrih con (izven mesta)	MOV zagotavlja določeno število parkirnih mest, ki so brezplačna in se nahajajo tako v mestnem središču, kot izven njega.
10.	<b>Učilnica v naravi</b>	V program urejanja Sončnega parka je smiselno umestiti učilnico v naravo.
11.	<b>Ureditev smučišča Šalek</b> – pozimi in bike park poleti	MOV je v fazi pogovorov o odkupu zemljišča za smučišče. Predlaga se, da se preveri možnost ureditve bike parka v poletnih mesecih na omenjeni lokaciji.
12.	<b>Prestrukturiranje javne razsvetljave</b>	MOV intenzivno dela na projektu zamenjave vseh sijalk javne razsvetljave, ki so niso energetsko varčne in onesnažujejo okolje z svetlobo. Zamenjujejo se sijalke, ki so varčne in usmerjene na zemljo.
13.	<b>Sofinanciranje ločenih posod za odpadke</b>	Koncesionar za to področje je dolžan zagotoviti zadostno število ločenih zbiralnikov in prostora za odlaganje ločeno zbranih frakcij.
14.	<b>Boljši izkoristek obstoječih prostorov (MC, KRMC,...)</b>	Javni zavod Mladinski center Velenje je javna infrastruktura za mlade. V njenih prostorih se izvaja nešteto programov (delavnice, koncerti, predavanja, potopisi, gledališča,...), predlogi s strani mladih so dobrodošli.
15.	<b>Oživitev Šaleškega gradu z</b>	MOV se predlaga, da se z infrastrukturo zagotovi



	<b>kulturnim programom</b>	možnosti za oživitev objekta (razgledna točka,...)
16.	<b>Neprofitno stanovanje v najem nadpovprečno družbeno angažiranemu mlademu oz. mladi družini</b>	MOV na vsakem od naslednjih stanovanjskih razpisih nameni vsaj eno stanovanje za nadpovprečno družbeno angažiranemu mlademu oz. mladi družini. Pripravi se posebna merila.

### Dosedanje financiranje področja mladih in mladine s strani proračuna MOV in financiranje lokalnega programa razvoja delovanja mladih z naslovom: Mladi v korak s časom 2010 – 2015

Za mlade se v proračunu MOV že nahaja:

Sprejeti proračun 2008 (v EUR):	Predlog proračuna 2009 (v EUR):	Predlog proračuna 2010 (v EUR):
<b>546.696</b>	<b>486.718</b>	<b>487.067</b>

Vir: <http://arhiva.velenje.si/Seje%20sveta/2008/08-18/Glasilo%2020-2g.pdf>

V tabeli niso zajete proračunske postavke, namenjene otrokom, izobraževalnemu programu, javnim zavodom, ki pripravljajo program za mlade, in ostalim programom, ki jih proračun preko različnih razpisov namenja (del) tudi za mlade. V tej tabeli so tako zajeti res samo tisti viri, ki jih proračun namenja za aktivnosti mladih preko KS, delovanja javnega zavoda Mladinski center Velenje, Mladinskega sveta Velenje, ...

Za sledenje strategiji: Mladi v korak s časom 2010 – 2015 pripravljavci predlagamo, da se (na podlagi 18. člena odloka o mladinskem delu v MOV, Uradni vestnik MOV 13/07) poleg razpisa za (so)financiranje mladinskih projektnih aktivnosti izvede še en razpis z naslovom 'Javni razpis za (so)financiranje projektov in programov za izvajanje strategije na področju dela z mladimi v Mestni občini Velenje', ki bo namenjen sledenju ciljem te strategije.

Ta razpis bi bil namenjen vsem, tako posameznikom, društvom, klubom, organizacijam, javnim zavodom ..., ki bodo pripravili program za sledenje ciljem te strategije. Pripravili bi dodaten točkovnik in prijavitni obrazec za ta novi razpis. (*nekaj podobnega, kar že poznamo z razpisov za kulturne projekte in kulturnih društev oz. zvez kulturnih društev v MOV*).

### Predlog finančnega bremena

Izvedba tega razpisa bi potekala istočasno z razpisom za mladinske projektne aktivnosti in bi za proračun (na predlog predlagateljev strategije) predstavljal finančno breme v višini 35.000€ za vsako leto (do leta 2015).

Za sledenje ciljem te strategije pa predlagatelji predlagamo, da se na razpisih s področja športa in kulture nameni dodatnih 5 točk sledenju ciljem strategije za mlade.

Kot opcijo predlagamo, da bi se sredstva 35.000€ razdelila v dveh delih in sicer v delu (20.000€) ki bi ga 100% financirala MOV in v delu (15.000€), ki bi bil sofinanciran v delu 50% vrednosti prijavljenega projekta. To pomeni, da se pri sofinanciranju prijavitelj zaveže, da bo priskrbel do 50% sredstev za izvedbo projekta, kar pomeni, da bi vsota predstavljala več kot 30.000€.

Zaradi zagotovitve primerne finančne podpore projektom (to bi pomenilo boljše projekte) predlagamo, da se omeji zgornja in spodnja meja sofinanciranja in sicer med 750€ in 4000€ po prijavljenem projektu.

Menimo, da bi bila strategija lahko obravnavana kot posebna proračunska postavka, zato nismo želeli podati predloga finančnega bremena po postavkah. V skladu z Odlokom o mladinskem delu v MOV želimo to odločitev prepustiti Županu oz. svetu MOV.





***Velenje brez mladine je kot drevo brez korenine.***

### **POSEBNA ZAHVALA**

***Zahvaljujemo se vsem mladim, ki so sodelovali na delavnicah in vsem, ki so izpolnili anketni vprašalnik, Marku Pritrznik, Šaleškemu študentskemu klubu, vsem osnovnim šolam v MOV, Festivalu Velenje, Mestni občini Velenje, Mladinskemu svetu Slovenije, ŠOU Ljubljani, in ostalim prostovoljcem, ki so omogočili ta projekt.***

---

<sup>i</sup> 1 VIR: Strategija URSM na področju mladinske politike do leta 2010, Zakon o javnem interesu v mladinskem sektorju (ZJIMS), sprejet na seji DZ, 20.5.2010

<sup>ii</sup> Vir SURS popis prebivalstva 2002

<sup>iii</sup> Mladinska grafična podoba:



Številka: 660-01-0020/2005-550  
Datum: 26. 5. 2010

Župan Mestne občine Velenje  
**Srečko MEH, s.r.**



Svet Mestne občine Velenje je na podlagi 24. člena Statuta Mestne občine Velenje (UPB1, Uradni vestnik MO Velenje, št. 15/06, 26/07 in 18/08) na 31. seji dne 25. 5. 2010 sprejel

## PROGRAM

### za izboljšanje življenja invalidov v Mestni občini Velenje za obdobje 2010-2013

Na podlagi ugotovitev analize o položaju invalidov v občini bodo organi občine, javni zavodi, invalidske organizacije in druge pristojne institucije, z namenom izboljšati pogoje za neodvisno življenje invalidov, usmerili svojo dejavnost v naslednje ključne naloge:

- Izboljšati obveščanje in osveščanje občanov o položaju, pravicah in potrebah invalidov, njihovem uveljavljanju kot neodvisnih državljanov in integraciji v vsa dogajanja v občini.
- Zagotoviti pogoje za vključevanje invalidov v procese odločanja na občinski ravni, na področjih, ki so za invalide pomembna.
- Razvijati podporno okolje, službe, programe, ki omogočajo čim bolj neodvisno življenje invalidov in poudarjanje njihovih sposobnosti.
- Odpravljanje ovir, ki onemogočajo ali otežujejo neodvisno življenje invalidov.

#### 1. Obveščanje in osveščanje občanov

- Občinski organi, invalidske organizacije in druge institucije, ki se ukvarjajo ali obravnavajo invalide morajo v svoje programe, kot stalno nalogo vključiti sprotne obveščanje javnosti o vprašanih, ki zadevajo invalide.
- Na spletni strani Mestne občine Velenje redno objavljati novosti s področja invalidske zakonodaje (samo nujne in kratke informacije). Nenehno informirati in objavljati primere kršenja določb v smislu večje osveščenosti občanov o problematiki.
- Mestna občina Velenje bo omogočala objavljanje prispevkov s tematiko invalidov v lokalnem glasilu Naš čas.
- Mestna občina Velenje bo omogočila invalidskim organizacijam, da bodo na spletni strani občine pripravili celovito informacijo o delovanju vseh ustanov na področju občine, ki se ukvarjajo z invalidsko problematiko, po področjih, s splošnimi informacijami o pravicah, možnostih in načinu uveljavljanja le teh.
- Mestna občina Velenje bo podpirala pomembnejše akcije na občinski ravni, ki imajo za cilj osveščanje občanov o položaju invalidov v družbi.
- Občinski vzgojno izobraževalni zavodi (vrtec, osnovne in srednje šole) bodo v svoje programe vključevali tudi sporočila o razumevanju in sprejemanju pravic invalidov in razvijali pozitivne odnose do različnosti in invalidnosti.
- Zavod zaposlovanje bo odprl informacijsko pisarno za invalide namenjeno vsem invalidom z namenom obveščanja, osveščanja in nudenja pravne pomoči.

#### 2. Zagotovitev pogojev za vključevanje invalidov v sprejemanje odločitev

- Občinski organi bodo potrebe invalidov vključevali v občinske programe in politiko, predvsem na področju

vzgoje in izobraževanja, zdravstva, socialnih programov, zaposlovanja in bivanja.

- Občinski svet in organi občine bodo v postopke pred odločanjem o vprašanih pomembnih za invalide vključevali predstavnike invalidov in njihovih organizacij.
- Zadolžiti oziroma spodbuditi politične stranke, društva in ostala civilna združenja, da v svoje vrste sprejmejo čim več invalidov in jih aktivno vključijo v svoje delovanje.
- Skupaj z invalidskimi organizacijami pripraviti posvet o položaju invalidov v Mestni občini Velenje (sodelovanje vseh akterjev v procesu načrtovanja, izgradnje in vzdrževanja objektov ter določene posodobitve v javnih ustanovah, v javnem potniškem prometu,..)
- V sodelovanju z invalidskimi organizacijami izdelati natančno analizo dostopnosti javnih površin za gibalno ovirane osebe oz. slepe in slabovidne osebe (opisno, slikovno, kartografsko), evidentirati arhitektonske ovire (zasnova za izdelavo karte).

#### 3. Razvoj podpornega okolja

- Občinski organi bodo podpirali oblikovanje in širjenje mrež invalidskih in drugih neprofitnih organizacij, ki bodo izvajale socialne in druge programe pomoči namenjene invalidom za njihovo neodvisno vključevanje v delo in bivalno okolje. Občinski svet bo v proračunu občine vsako leto zagotavljal sredstva tudi za sofinanciranje navedenih organizacij in tovrstnih programov.
- V občinskem okviru je potrebno vzpodbujati nove programe, ki jih oblikujejo novi izvajalci, ki nastajajo na podlagi ugotovljenih potreb uporabnikov. V tej smeri bo Center za socialno delo Velenje kot koordinator spremljal mrežo programov, ki jih izvajajo javni zavodi, zasebniki in zasebni socialno varstveni zavodi s koncesijo ter društva in druge nevladne organizacije.
- Organi občine bodo v okviru svojih pristojnosti skrbeli za razvoj javnih služb, ki urejajo tudi vprašanja invalidov. Obseg delovanja javne službe pomoči družini na domu zagotoviti glede na potrebe uporabnikov in omogočiti dostopnost uporabnikom glede na njihov materialni položaj. Zagotoviti socialno varstveni program Pomoč na daljavo-Rdeči gumb.
- V okviru uveljavljanja novih pravic invalidom promovirati izbiro družinskega pomočnika. Ta možnost sledi cilju s katerim se vzpodbuja družinsko življenje in spoštuje osebna integriteta invalidov.
- Zdravstveni dom bo svojo dejavnost in programe še naprej zagotavljal invalidom na način, ki je primeren za posameznika (dostopnost do ambulant, obiski na domu, primernejši urnik, ki omogoča sodelovanje družinskih članov). Za učinkovito reševanje zdravstvenih problemov invalidov se zdravstvene službe povezujejo s socialnimi in drugimi službami in institucijami. V službi fizioterapije bo zdravstveni dom oblikoval posebne programe za posamezne skupine invalidov. V službi za zdravstveno vzgojo bo še naprej izvajal programe z vsebinami o preprečevanju nastankov invalidnosti in programe za ohranjanje in krepitev zdravja invalidov. Te vsebine se bodo izvajale v dispanzerjih za šolske otroke, predšolske otroke, ginekološkem dispanzerju in v službi splošne medicine. V okviru patronažne službe bodo obiskovali invalidne osebe in se povezovali s potrebnimi institucijami (socialne službe,



- delo na domu, fizioterapija in delovna terapija).
- Rdeči križ Slovenije Območno združenje Velenje bo izvajal preventivne programe z vsebinami o preprečevanju invalidnosti (naglušnost zaradi prevelikega hrupa, sladkorna bolezen – zdrava prehrana, kopanje poleti – skoki v vodo), osveščali bodo neinvalidne, zlasti mladino, da pokažejo primeren odnos do invalidov in jim po svojih močeh pomagajo, nudili pomoč invalidom pri urejanju stanovanj in okolice, pomagali pri dostavi in nakupu življenjskih potrebščin iz trgovin, nudili spremstvo pri urejanju dokumentacije na sodiščih in upravnih enotah.
  - Šole bodo s sodelovanjem pristojnega ministrstva in občine zagotavljale lastne službe namenjene učencem s posebnimi potrebami ali delovanje mobilnih služb, ki se bodo povezovale s starši. V okviru prostovoljnega dela dijakov, ki ga koordinira in izvaja Šolski center Velenje bo občina še naprej aktivno vključena.
  - Zveza kulturnih društev in Sklad kulturnih dejavnosti Velenje bosta spodbujala udejstvovanje invalidov v raznih kulturnih dejavnostih.
  - Športna zveza bo spodbujala izvajalce športnih programov, da razvijajo in ponudijo raznovrstne športne programe za invalide. Rdeča dvorana in drugi upravljalci športnih objektov (šole, društva) bodo zagotovili sorazmerno zadostno število terminov za izvedbo športnih programov za invalide. Občinski svet bo z letnimi proračuni zagotavljal primerno sofinanciranje športnih programov za invalide.
  - Zavod RS za zaposlovanje, območna enota Velenje bo nudil invalidom poleg rednih storitev svetovanja in posredovanja dela tudi programe aktivne politike zaposlovanja in sicer: svetovanje in pomoč pri zaposlitvi, usposabljanje in izobraževanje, spodbujanje zaposlovanja in samozaposlovanja, programe za povečanje socialne vključenosti. Invalidne osebe, ki jim bo priznana pravica do zaposlitvene rehabilitacije po ZZRZI, bo Zavod vključeval v storitve zaposlitvene rehabilitacije, ki jih izvajajo koncesionarji izbrani na razpisu MDDSZ. Zavod za zaposlovanje bo organiziral program socialne in delovne vključenosti v občini Velenje za podporo in ohranjanje delovnih sposobnosti zlasti mlajših invalidov in vzpodbujal ustanovitev zaposlitvenega centra za zaposlitev invalidov na zaščitene delovnih mestih.
  - ZPIZ bo še nadalje izvajal vse aktivnosti s področja pokojninsko invalidske zakonodaje s ciljem, da bodo občani lahko vse potrebe s tega področja zadovoljili neposredno na izpostavi v Velenju, razen izjem v primeru posebnih postopkov.
  - V Knjižnici Velenje zagotoviti izposojajo knjig in gradiv, ki bodo prilagojene za slepe in slabovidne.
  - Inštitutu Integra Velenje zagotoviti prostore za program rehabilitacije invalidov in ustanovitev Centra za zaposlovanje invalidov.
  - Zagotoviti prostore za delo in bivanje za občane z motnjo v duševnem in telesnem razvoju.
  - Omogočiti otrokom invalidom in motorično prizadetim osebam brezplačen vstop v bazen, kot tudi njihovim spremljevalcem (če ga invalidi potrebujejo).
  - Na nivoju občine zagotoviti prostorske pogoje za skupno informacijsko pisarno, kjer bi vsa društva, ki se ukvarjajo s skrbjo za zdravje svojih članov profesionalno opravljala temeljne informacijske, administrativne in organizacijske naloge. Predlog: v prostorih Zdravstvenega doma

Velenje.

#### 4. Odpravljanje ovir, ki onemogočajo ali otežujejo neodvisno življenje invalidov

Občina in drugi upravljalci objektov bodo v načrtovanem obdobju prednostno odpravili ovire na naslednjih javnih površinah in objektih:

##### 4.1. Ureditev dostopov za invalide na javnih cestah in ulicah v mestu in sicer na:

- Kardeljev trg 11 (pred blokom previsok pločnik)
- Kardeljev trg 5-9 (na sredini visoka bankina)
- Kardeljev trg 2 in 4 (ni možen sestop na cesto)
- Kardeljev trg 8 in 10 (med blokoma previsoka bankina do parkirišča)
- Stantetova 9 in 11 (med blokoma je pot nizko stopničasta)
- Stantetova 32 (pešpot stopničasta)
- Vodnikova cesta, Rudarska cesta, Koroška cesta (preurediti pločnike pri prehodih za pešce)
- Ob Šaleški cesti (iz ploščadi na pločnik ob Šaleški cesti je nizko stopničasta)
- Prešernova cesta – mimo pekarnice Ročnik do banka
- Ureditev uvoza s cestišča na pločnik in izvoza s pločnika, in sicer na odcepu od križišča Koroške ceste in Tomšičeve ceste do krožišča pri Hrenu ter od Avto centra Meh do krožišča pri Rudarskem domu.
- Ureditev uvoza s cestišča na pločnik in izvoza s pločnika od odcepa Koroške ceste in Ceste Simona Blatnika do konca Ceste Simona Blatnika

##### 4.2. Ustrezna horizontalna in vertikalna označitev obstoječih parkirnih mest

V Mestni občini Velenje je na javnih parkiriščih urejena ustrezna horizontalna in vertikalna označitev parkirnih mest za invalidne osebe. Parkirišča, ki so na funkcionalnih zemljiščih pri stanovanjskih blokih so glede na sedanje potrebe invalidnih oseb že označena, v kolikor pa se bodo pojavile s strani uporabnikov nove potrebe po označitvi parkirišč, jih bomo skupaj z upravniki tudi izvedli. Izvesti je potrebno:

- označitev parkirnega mesta pri Hotelu Paka
- označitev parkirnega mesta OŠ Gorica
- označitev parkirnega prostora pri OŠ Livada
- označitev parkirnega mesta pri ZPIZ
- ureditev parkirišča za invalide ob Domu kulture

##### 4.3. Zagotavljanje neoviranega gibanja invalidnim osebam

Za invalidne osebe je predvidena zagotovitev dostopov, vstopov in uporaba brez grajenih in komunikacijskih ovir na naslednjih objektih

- Sodelovanje Mestne občine Velenje v projektu, ki je tematsko vezan na invalide. Gre za namestitve Euroključavnic in nabavo Euroključev vsem gibalno oviranim osebam v Mestni občini Velenje. To so ključavnice, za katere imajo ključke samo invalidi in se instalirajo v javne wc-je za invalide, dvizhne rampe na stopniščih, posebna dvigala za invalide, itd. Z Euroključmi lahko invalidi potem po celi EU dostopajo do teh namenskih naprav in prostorov



- za invalide.
- Ureditev »gosenice« na enih od stopnic v objektu Titov trg 1, kjer se po odselitvi DURS-a pripravi ena pisarna za razgovore z invalidi (zagotovitev zasebnosti).
  - Izgradnja rampe na zadnjem vhodu Doma kulture, kjer je vstop v pisarne in možnost nakupa vstopnic v predprodaji.
  - OŠ Antona Aškerc (ovira stopnice – en starš na invalidskem vozičku).
  - OŠ Miha Pintarja Toleda – ureditev dovoza za invalida pri vhodu učencev predmetne stopnje in postaviti oprijemala še na drugi strani stopnišč na obeh hodnikih šole.
  - Glasbena šola Velenje (dvigalo – dostop do male dvorane in orgelske dvorane).
  - Hotel Paka – kjer se izvajajo kino predstave, zgraditi rampo (vhod v preddverje in vstop v dvorano ter v sami dvorani).
  - Rdeči križ Velenje (ureditev klančine – vhod).
  - Mestna četrt Levi breg (ureditev klančine – vhod).
  - Sončni park – balinišče (ureditev dostopa v prostore – vhod in v sanitarije in družabne prostore).
  - Trgovine in gostinski lokali: apelirati na lastnike, da bodo uredili dostope invalidnim osebam.
  - Zagotovitev vsaj enega taksija, ki bo dostopen za invalide (z možnostjo subvencioniranega prevoza).
  - Mestna občina Velenje bo zagotovila pet stanovanj v objektu Selo – Šalek v pritličju izključno za sklenitev najemnih pogodb za bivanje invalidnih oseb. Še naprej bo omogočala tudi menjave stanovanj, ki bodo dostopna invalidom.
  - Proučiti možnost ureditve prehoda za pešce na regionalni cesti Velenje – Slovenj Gradec pri Avtopralnici Jevšnik, kjer na levem bregu Pake prebiva občan na invalidskem vozičku.
  - Izdelati karto mesta za invalide na kateri bodo označene prav vse poti, ki so invalidom prijazne. Nadgraditi navedeno karto (vnos lokacij kot so sanitarije, parkirna mesta, javne ustanove, turistične znamenitosti in nadgradnja v interaktivno karto), kot npr. i-zemljevid.
  - Zagotoviti dovolj javnih sanitarij po mestu in ob Škalskem jezeru, namenjenih invalidom.

#### 4.4. Namestitvev ustreznih klicnih naprav

Na vse javne objekte, katerih notranji prostori niso dostopni z invalidskim vozičkom in nimajo receptorja, je potrebno namestiti ustrezne klicne naprave: vhod v Kulturni dom (zvonec, domofon).

#### 4.5. Usmerjanje in informiranje

- Na čim več semaforjih je potrebno namestiti zvočni signal za slepe in slabovidne. Upoštevana bo prioriteta, ki jo bodo predlagali uporabniki (omogočiti dostop do ožjega mestnega središča).
- v Zdravstvenem domu urediti displej tako, da bo uporaben za čakajoče gluhe in naglušne invalide.
- V telefonski centrali v Zdravstvenem domu ustrezno tehnično pripraviti faks za sprejemanje pisnih sporočil in dajanje informacij gluhim in naglušnim invalidom.
- Namestiti napeljavo induktivne zanke v javne prostore glede na izražene potrebe naglušnih invalidov – v Centru NOVA,

- Namestiti bankomat za slepe in slabovidne
- Namestiti zvočna pomagala na avtobusih.

Ostale ugotovljene ovire se bodo reševale in odpravljale postopoma glede na potrebe uporabnikov in finančne zmožnosti.

#### 5. Način financiranja programa

Finančni viri za financiranje programa so:

- Občinski proračun za programe iz pristojnosti občine. Občina bo vsako leto z letnim proračunom določila obseg sredstev za izvajanje posameznih programov.
- Državni proračun za javne službe in programe, ki jih zagotavlja država.
- Lastna sredstva invalidskih organizacij.
- Donacije in sponzorska sredstva.

Številka: 025-03-0002/2003-10-560

Datum: 26. 5. 2010

Župan Mestne občine Velenje  
**Srečko MEH, s.r.**

*Svet Mestne občine Velenje je na podlagi Zakona o sistemu plač v javnem sektorju (UPB-13, Uradni list RS, št. 108/09), Zakona o spremembah in dopolnitvah Zakona o izvrševanju proračunov Republike Slovenije za leti 2008 in 2009 (ZIPRSO809 – D, Uradni list RS, št. 96/09), Uredbe o plačah direktorjev v javnem sektorju (UL RS, št. 73/05, 103/05, 12/06, 36/06, 46/06, 77/06, 128/06, 37/07, 95/07, 112/07, 104/08, 123/08, 21/09, 61/09, 91/09 in 113/10), Pravilnika o merilih za ugotavljanje delovne uspešnosti direktorjev pravnih oseb javnega prava s področja kulture (UL RS, št. 7/09 in 33/10) in 24. člena Statuta Mestne občine Velenje (UPB1, Uradni vestnik MOV, št. 15/06, 26/07 in 18/08) na svoji 31. seji, dne 25. 5. 2010 sprejel naslednji*

## SKLEP

### *o soglasju k izplačilu dela plače za delovno uspešnost direktorici Javnega zavoda Festivala Velenje za leto 2009*

#### 1. člen

Svet Mestne občine Velenje daje soglasje k izplačilu dela plače za delovno uspešnost direktorici Festivala Velenje Barbari Pokorny za leto 2009 v višini 100 % dveh osnovnih mesečnih plač direktorice.

#### 2. člen

Delovna uspešnost se izplača v višini 3/12 letnega zneska, do katerega je direktorica upravičena.

#### 3. člen

Ta sklep začne veljati dan po objavi v Uradnem vestniku Mestne občine Velenje.

Številka: 110-01-0001/2009-550

Datum: 26. 5. 2010

Župan Mestne občine Velenje  
**Srečko MEH, s.r.**



Svet Mestne občine Velenje je na podlagi Zakona o sistemu plač v javnem sektorju (UPB-13, Uradni list RS, št. 108/09), Zakona o spremembah in dopolnitvah Zakona o izvrševanju proračunov Republike Slovenije za leti 2008 in 2009 (ZIPRSO809-D, Uradni list RS, št. 96/09), Uredbe o plačah direktorjev v javnem sektorju (Uradni list RS, št. 73/05, 103/05, 12/06, 36/06, 46/06, 77/06 in 128/06, 37/07, 95/07 in 112/07, 104/08, 123/08 in 21/09, 61/09, 91/09, in 11310/), Pravilnika o merilih za ugotavljanje delovne uspešnosti direktorjev s področja športa (UL RS 81/06) in 24. člena Statuta Mestne občine Velenje (UPB1, Uradni vestnik MOV, št. 15/06 in 26/07 in 18/08) na svoji 31. seji, dne 25. 5. 2010 sprejel naslednji

## SKLEP

### *o soglasju k izplačilu dela plače za delovno uspešnost direktorju ŠRZ Rdeča dvorana Velenje za leto 2009*

#### 1. člen

Svet Mestne občine Velenje daje soglasje k izplačilu dela plače za delovno uspešnost direktorju RD ŠRZ Marjanu Klepcu za leto 2009 v višini 80 % dveh osnovnih plač iz meseca decembra 2009.

#### 2. člen

Delovna uspešnost se izplača v višini 3/12 letnega zneska, do katerega je direktor upravičen.

#### 3. člen

Ta sklep začne veljati dan po objavi v Uradnem vestniku Mestne občine Velenje.

Številka: 110-01-0013/2010-540-04

Datum: 26. 5. 2010

Župan Mestne občine Velenje  
**Srečko MEH, s.r.**

Na podlagi 101. člena Poslovnika Sveta Mestne občine Velenje (UPB-1, Uradni vestnik Mestne občine Velenje, št. 15/06, 26/07 in 18/08) izdajam naslednji

## POPRAVEK

### *Odloka o informacijskem sistemu za področje zraka na območju Mestne občine Velenje, občine Šoštanj in občine Šmartno ob Paki*

Pri objavi Odloka o informacijskem sistemu za področje zraka na območju Mestne občine Velenje, občine Šoštanj in občine Šmartno ob Paki (Uradni vestnik št. 6/10, z dne 14. 4. 2010) je preambula nepopolna. Popolna preambula se glasi:

»Na podlagi Zakona o varstvu okolja (ZVO – 1 – UPB1, Uradni list RS, št. 39/2006, 49/2006, 66/2006, 33/2007, 57/2008, 70/2008 in 108/2009), Uredbe o ukrepih za ohranjanje in izboljšanje kakovosti zunanjega zraka (UL RS, št. 52/2002), Sklepa o določitvi območij in stopnji onesnaženosti zaradi žveplovega dioksida, dušikovih oksidov, delcev, svinca, benzena, ogljikovega monoksida in ozona v zunanjem zraku (UL RS, št. 72/2003) in 24. člena Statuta Mestne občine Velenje (UPB-1, Uradni vestnik Mestne občine Velenje, št.

15/2006, 26/2007 in 18/2008), 16. člena Statuta Občine Šmartno ob Paki (Uradni vestnik MO Velenje, št. 13/2006), 16. člena Statuta Občine Šoštanj (UPB-2, Uradni list Občine Šoštanj, št. 14/2008) so:

Svet Mestne občine Velenje na 29. seji, dne 9. marca 2010,  
Svet Občine Šoštanj na 29. seji, dne 15. februarja 2010,  
Svet Občine Šmartno ob Paki na 25. seji, dne 29. marca 2010«

Prav tako je prišlo do napake pri navedbi datumov podpisov županov. Pravilen zapis je naslednji:

»Št.: 015-02-0003/2010-318

Datum: 9. 3. 2010

MESTNA OBČINA VELENJE  
Župan Srečko MEH, s.r.

Št.: 35000-8/2009

Datum: 15. 2. 2010

OBČINA ŠOŠTANJ  
Župan Darko MENIH, s.r.

Št.: 354-01-01/2010-01

Datum: 29. 3. 2010

OBČINA ŠMARTNO OB PAKI  
Župan Alojz PODGORŠEK, s.r.«

Datum: 20.5.2010

**Andreja Katič**, univ. dipl. prav., s.r.  
direktorica občinske uprave Mestne občine Velenje







# KAZALO

Objava aktov .....	1
--------------------	---

## MESTNA OBČINA VELENJE - SVET

1.	SKLEP o premoženjski bilanci Mestne občine Velenje na dan 31. 12. 2009 .....	3
2.	SKLEP o določitvi volilnih enot in števila članov Sveta Krajevne skupnosti Bevče .....	6
3.	SKLEP o določitvi volilnih enot in števila članov Sveta Krajevne skupnosti Cirkovce .....	6
4.	SKLEP o določitvi volilnih enot in števila članov Sveta Krajevne skupnosti Gorica .....	7
5.	SKLEP o določitvi volilnih enot in števila članov Sveta Krajevne skupnosti Konovo .....	7
6.	SKLEP o določitvi volilnih enot in števila članov Sveta Krajevne skupnosti Paka .....	8
7.	SKLEP o določitvi volilnih enot in števila članov Sveta Krajevne skupnosti Pesje .....	8
8.	SKLEP o določitvi volilnih enot in števila članov Sveta Krajevne skupnosti Podkraj .....	9
9.	SKLEP o določitvi volilnih enot in števila članov Sveta Krajevne skupnosti Kavče .....	10
10.	SKLEP o določitvi volilnih enot in števila članov Sveta Krajevne skupnosti Plešivec .....	10
11.	SKLEP o določitvi volilnih enot in števila članov Sveta Krajevne skupnosti Staro Velenje .....	10
12.	SKLEP o določitvi volilnih enot in števila članov Sveta Krajevne skupnosti Stara vas .....	11
13.	SKLEP o določitvi volilnih enot in števila članov Sveta Krajevne skupnosti Šalek .....	11
14.	SKLEP o določitvi volilnih enot in števila članov Sveta Krajevne skupnosti Šentilj .....	12
15.	SKLEP o določitvi volilnih enot in števila članov Sveta Krajevne skupnosti Škale Hrastovec .....	12
16.	SKLEP o določitvi volilnih enot in števila članov Sveta Krajevne skupnosti Šmartno .....	13
17.	SKLEP o določitvi volilnih enot in števila članov Sveta Krajevne skupnosti Vinska Gora .....	13
18.	SKLEP o določitvi volilnih enot in števila članov Sveta Mestne četrti Desni breg .....	14
19.	SKLEP o določitvi volilnih enot in števila članov Sveta Mestne četrti Levi breg zahod .....	15
20.	SKLEP o določitvi volilnih enot in števila članov Sveta Mestne četrti Levi breg vzhod .....	15
21.	SKLEP o imenovanju člana v Svet za preventivo in vzgojo v cestnem prometu .....	16
22.	SKLEP o pristopu Mestne občine Velenje k ustanovitvi gospodarske družbe RASR, Razvojne agencije Savinjske regije, d.o.o. ....	16
23.	SKLEP o uvrstitvi projektov v Načrt razvojnih programov Mestne občine Velenje v obdobju 2010 – 2013 .....	16
24.	SKLEP o izvemu nepremičnin v k.o. Paka iz javnega dobra .....	17
25.	SKLEP o izvemu nepremičnine v k.o. Vinska Gora iz javnega dobra .....	17
26.	SKLEP o izvemu nepremičnine parc. št. 860/6, v k.o. Vinska Gora, iz javnega dobra .....	17
27.	SKLEP o spremembah in dopolnitvah Sklepa o načrtu pridobivanja in razpolaganja s stvarnim premoženjem Mestne občine Velenje za leto 2010 .....	18
28.	ODLOK o spremembah in dopolnitvah Odloka o delnem povračilu stroškov za organiziranje volilne kampanje za lokalne volitve v Mestni občini Velenje .....	25
29.	ODLOK o spremembah in dopolnitvah Odloka o lokacijskem načrtu Stari jašek v Velenju (za območje urejanja ŠC) .....	25
30.	URADNO PREČIŠČENO BESEDILO Odloka o prostorskih ureditvenih pogojih za odprti prostor planske celote (PUP 04) .....	26
31.	URADNO PREČIŠČENO BESEDILO Odloka o prostorskih ureditvenih pogojih za območje planske celote 05, naselja Kavče, Podkraj – zahodni del, Zabrdno, Podgorje in Tajna (PUP 05) .....	36
32.	URADNO PREČIŠČENO BESEDILO Odloka o prostorskih ureditvenih pogojih za območje planske celote 06, naselja Arnače ter razložena naselja Ložnica, Silova in Laze (PUP 06) .....	45
33.	LOKALNI PROGRAM razvoja delovanja mladih v Mestni občini Velenje »MLADI V KORAK S ČASOM 2010 – 2015« - strategija za mlade MOV .....	56
34.	PROGRAM za izboljšanje življenja invalidov v Mestni občini Velenje za obdobje 2010 – 2013 .....	87
35.	SKLEP o soglasju k izplačilu dela plače za delovno uspešnost direktorici Javnega zavoda Festival Velenje za leto 2009 .....	89
36.	SKLEP o soglasju k izplačilu dela plače za delovno uspešnost direktorju ŠRZ Rdeča dvorana Velenje za leto 2009 .....	90

## MESTNA OBČINA VELENJE - DIREKTORICA

37.	POPRAVEK Odloka o informacijskem sistemu za področje zraka na območju Mestne občine Velenje, občine Šoštanj in občine Šmartno ob Paki .....	90
-----	---	----



### URADNI VESTNIK MESTNE OBČINE VELENJE