



Spoštovani,

na podlagi 26. člena Statuta Mestne občine Velenje
(UPB-1, Uradni vestnik MO Velenje, št. 15/06, 26/07 in 18/08) in

22. člena Poslovnika Sveta Mestne občine Velenje
(UPB-1, Uradni vestnik MO Velenje, št. 15/06 in 22/08)

sklicujem

29. seje Sveta Mestne občine Velenje,
ki bo potekala v torek, 9. marca 2010, ob 8. uri
v sejni dvorani Mestne občine Velenje (Titov trg 1, Velenje)

župan Mestne občine Velenje
Srečko MEH s.r.





Predlog dnevnega reda za 29. sejo Sveta Mestne občine Velenje, ki bo v torek, 9. marca 2010, ob 8. uri

1.	Potrditev zapisnika nadaljevanja 27. seje sveta	4
2.	Potrditev zapisnika 28. seje sveta	4
3.	Vprašanja in pobude članov sveta	
4.	Predlog ugotovitvenega Sklepa o prenehanju mandata članici v Svetu za preventivo in vzgojo v cestnem prometu	15
5.	Predlog Sklepa o spremembah in dopolnitvah Sklepa o načrtu pridobivanja in razpolaganja s stvarnim premoženjem Mestne občine Velenje za leto 2010	priloga
6.	Predlog Sklepa o pridružitvi Mestne občine Velenje pobudi Evropske komisije: Konvencija županov za zmanjšanje emisij CO2 za 20 % na območju Mestne občine Velenje	15
7.	Predlog Pravilnika o merilih za sofinanciranje izvajanja letnega programa športa v Mestni občini Velenje	priloga
8.	Predlog Pravilnika o oddajanju parkirnih mest v garažah v najem	129
9.	Predlog sprememb in dopolnitev Tehničnega pravilnika ravnanja z odpadki v Mestni občini Velenje, Občini Šoštanj in Občini Šmartno ob Paki	16
10.	Predlog Odloka o kategorizaciji občinskih cest v Mestni občini Velenje	61
11.	Predlog Plana razvoja in vzdrževanja občinskih cest za obdobje štirih let	19
12.	Predlog Odloka o informacijskem sistemu za področje zraka na območju Mestne občine Velenje, Občine Šoštanj in Občine Šmartno ob Paki	70
13.	Predlog Odloka o programu opremljanja in merilih za odmero komunalnega prispevka za gradnjo vodovoda Hrastovec –vrh KS Škale - Hrastovec v Velenju	74
14.	Predlog Odloka o ugotovitvi skladnosti prostorskih aktov Mestne občine Velenje z odlokom o prostorskih sestavinah družbenega plana Mestne občine Velenje (skrajšani postopek)	83
15.	Predlog Uradnega prečiščenega besedila Odloka o prostorskih ureditvenih pogojih za območje planske celote 01, Krajevna skupnost Vinska Gora (PUP 01)	85
16.	Predlog Uradnega prečiščenega besedila Odloka o prostorskih ureditvenih pogojih za območje urejanja S4/9a, za gradom v Velenju	96
17.	Osnutek Odloka o spremembah in dopolnitvah Odloka o prostorskih ureditvenih pogojih za območje urejanja S4/1, Konovo v Velenju	101
18.	Osnutek Odloka o spremembah in dopolnitvah odloka o ureditvi cestnega prometa in varstvu prometnih površin posebnega pomena v Mestni občini Velenje	108
19.	Program dela Nadzornega odbora Mestne občine Velenje za leto 2010	132
20.	Letno poročilo Zveze kulturnih društev Šaleške doline za leto 2009	124
21.	Letno poročilo o delovanju Medobčinskega inšpektorata za leto 2009	126
22.	Odgovori na pobude in vprašanja	

V vednost svetu:

- Poročilo o realizaciji Sklepa o načrtu pridobivanja in razpolaganja s stvarnim premoženjem Mestne občine Velenje za leto 2009	priloga
- Poročilo o poteku denacionalizacijskih postopkov	priloga
- Poročilo o dodeljenih državnih pomočeh v kmetijstvu v letu 2009	132
- Odgovori na pobude in vprašanja, postavljena na 28. seji Sveta MOV	133



Predlog

ZAPISNIK NADALJEVANJA 27. SEJE

Sveta Mestne občine Velenje

Seja je potekala v sejni dvorani Mestne občine Velenje, dne 2. 2. 2010 z začetkom ob 8. uri, končala pa se je ob 8.15.

Sejo je vodil župan **Srečko MEH**, zapisnik je pripravila **Brigita FUČIK**.

Župan **Srečko MEH** je otvoril sejo in ugotovil, da je od skupnega števila 33 članov sveta, prisotnih 20 članov in je svet sklepčen.

Opravičili so se naslednji člani sveta: **Tatjana STRGAR, Jožef KAVTIČNIK, Mojca LORGER in Bojan KONTIČ**.

V torek, 22. decembra 2009 je bila seja Sveta MOV **prekinjena** po končani 30. točki dnevnega reda.

Poleg Glasila Sveta Mestne občine Velenje št. 30 so člani sveta prejeli še:

- Predlog dnevnega reda s poročevalci, kazalom in opombami.

K 31. TOČKI DNEVNEGA REDA

Poročilo o plazovih v Mestni občini Velenje

Predstavniki predlagatelja **Gašper KOPRIVNIKAR** je predstavil poročilo.

Člani sveta so se seznanili s poročilom.

K 32. TOČKI DNEVNEGA REDA

Odgovori na vprašanja in pobude

Odgovori na vprašanja in pobude so podani v pisni obliki.

Seja je bila končana ob 8.15.

Zapisnik je pripravila **Brigita FUČIK**.

Velenje, 15. 2. 2010

Župan Mestne občine Velenje
Srečko MEH

Predlog

ZAPISNIK 28. SEJE

Sveta Mestne občine Velenje

Seja je potekala v sejni dvorani Mestne občine Velenje, dne 2. 2. 2010 z začetkom ob 8.15, končala pa se je ob 14. uri.

Sejo je vodil župan **Srečko MEH**, zapisnik je pripravila **Brigita FUČIK**.

Župan **Srečko MEH** je otvoril sejo in ugotovil, da je od skupnega števila 33 članov sveta, prisotnih 26 članov in je svet sklepčen. Opravičili so se naslednji člani sveta: **Tatjana STRGAR, Jožef KAVTIČNIK, Mojca LORGER in Bojan KONTIČ**

- Poleg Glasila Sveta Mestne občine Velenje št. 31 so člani sveta prejeli še:
- Prilogo h glasilu št. 31/1
- Predlog dnevnega reda s poročevalci, kazalom in opombami
- Tabela časovne prisotnosti svetnikov na prvem delu 27. seje Sveta MOV, dne 22. decembra 2010
- Razširitev dnevnega reda 28. seje Sveta MOV
- Poročilo o poskusnem izvajanju prevoza potnikov v mestnem prometu od 1. septembra 2009 do 31. decembra 2009
- Poročilo o uresničevanju programa varnosti v cestnem prometu SPV-MOV za leto 2009
- Zapisnik Komisije za pripravo statuta občine, poslovnika sveta in pravna vprašanja
- Zapisnik Odbora za negospodarske javne službe
- Zapisnik Odbora za okolje in prostor
- Zapisnik Odbora za gospodarske javne službe
- Zapisnik Odbora za gospodarstvo in finance
- Zapisnik Komisije za mandatna vprašanja, volitve in imenovanja
- Zapisnik Nadzornega odbora
- Zapisnik Skupnega delovnega sestanka članic in članov svetov občin ter članic in članov delovnih teles za področje gospodarskih javnih služb Občine Šmartno ob Paki, Občine Šoštanj in Mestne občine Velenje, ki je bil v sredo, 20. januarja 2010, ob 16.00 uri v sejni dvorani MO Velenje

Za sejo je bil predlagan naslednji

DNEVNI RED:

1. Potrditev zapisnika 27. seje sveta
2. Vprašanja in pobude članov sveta
3. Predlog Sklepa o imenovanju članov v Svet Andragoškega Javnega zavoda Ljudska univerza Velenje
4. Predlog Sklepa o imenovanju članov v Svet Javnega zavoda Regijsko višje in visokošolsko središče
5. Predlog Sklepa o imenovanju nadomestnega člana Komisije za mladinska vprašanja Mestne občine Velenje
6. Predlog Sklepa o potrditvi investicijskega programa celovite oskrbe s pitno vodo v Šaleški dolini
7. Predlog Sklepa o potrditvi investicijskega programa dograditve in obnove na sistemu odvajanja in čiščenja komunalnih odpadnih voda
8. Predlog Sklepa o izdaji soglasja Krajevni skupnosti Škale-Hrastovec k odtujitvi nepremičnine, parc. št. 749/2, k.o. Škale



9. Predlog Odloka o programu opremljanja in merilih za odmero komunalnega prispevka za gradnjo komunalne opreme na območju strnjene pozidave Zgornji Šalek v Velenju
10. Predlog Odloka o spremembah in dopolnitvah Odloka o ustanovitvi Javnega vzgojno - izobraževalnih zavodov osnovnih šol v Mestni občini Velenje (po skrajšanem postopku)
11. Predlog Odloka o spremembah in dopolnitvah Odloka o ustanovitvi Javnega vzgojno - izobraževalnega zavoda CVIU - Center za vzgojo, izobraževanje in usposabljanje Velenje (po skrajšanem postopku)
12. Predlog Odloka o spremembah in dopolnitvah Odloka o ustanovitvi Javnega vzgojno - izobraževalnega zavoda Glasbena šola Fran Korun Koželjski Velenje (po skrajšanem postopku)
13. Predlog Odloka o spremembah in dopolnitvah Odloka o preoblikovanju vzgojnovarstvenega zavoda Velenje v Javni zavod Vrtec Velenje (po skrajšanem postopku)
14. Predlog Odloka o predmetu in pogojih za dodelitev koncesije za opravljanje urejanja in čiščenja javnih površin v Mestni občini Velenje
15. Predlog Odloka o načinu opravljanja lokalne gospodarske javne službe urejanja in čiščenja javnih površin
16. Predlog Pravilnika o standardih za urejanje in čiščenje javnih površin
17. Osnutek Odloka o programu opremljanja in merilih za odmero komunalnega prispevka za gradnjo vodovoda Hrastovec – vrh KS Škale - Hrastovec v Velenju
18. Poročilo o poskusnem izvajanju prevoza potnikov v mestnem prometu od 1. septembra 2009 do 31. decembra 2009
19. Poročilo o uresničevanju programa varnosti v cestnem prometu SPV-MOV za leto 2009
20. Poročilo o delu dijakov in študentov v projektu "Čisto moje Velenje 2009"
21. Poročilo o delovanju Medobčinske lokalne akcijske skupine (LAS) za preprečevanje zasvojenosti z drogami v Mestni občini Velenje, Občini Šoštanj in Občini Šmartno ob Paki za leto 2009
22. Letno poročilo Ustanove Velenjska knjižna fundacija za leto 2009
23. Poročilo o izvajanju lokalnega energetskega koncepta Mestne občine Velenje za leto 2009
24. Poročilo o izvedbi postopka za podelitev koncesije lokalne gospodarske javne službe vzdrževanje in obnavljanje občinskih javnih cest, vzdrževanje prometnih površin, objektov in naprav na, ob ali nad vozišči državnih cest, ki so namenjene urejanju prometne ureditve oziroma varnemu odvijanju prometa skozi naselja ter odvoz in hrambo zapuščenih vozil
25. Poročilo o izvajanju projekta "Brezplačno pravno svetovanje za občane MOV v letu 2009"
26. Poročilo Policijske postaje Velenje
27. Odgovori na pobude in vprašanja

Župan **Srečko MEH** je predlagal, da se dnevni red **razširi** z naslednjo točko:

- točka 3 - Informacija o poteku investicije Blok 6 v Termoelektrarni Šoštanj

Član sveta **Franc SEVER** je povedal, da se načeloma strinja z uvrstitvijo točke na dnevni red, a se mu zdi čudno, da je v

pripravljenem gradivu toliko netočnosti, ko se je o tem prvič razpravljalo, je bilo gradivo pravočasno poslano in so svetniki soglasno sprejeli projekt. Sedaj pa so podatki zavajajoči, kar lahko in ima namen dokazati z tehničnimi argumenti. Predlagal je da, se v bodoče gradivo in informacije pravočasno pošljejo po elektronski pošti.

Župan **Srečko MEH** je sprejel kritiko in se opravičil, ker gradivo ni bilo pravočasno poslano.

Prisotnih je bilo 28 članov sveta.

1. SKLEP

Predlog

Svet Mestne občine Velenje je glasoval o predlogu, da dnevni red razširi tako, da se na dnevni red uvrsti naslednja točka:

- točka 3 - Informacija o poteku investicije Blok 6 v Termoelektrarni Šoštanj

Za predlog so glasovali vsi prisotni člani sveta.

Predlog je bil sprejet.

Župan **Srečko MEH** je predlagal, da se **po skrajšanem postopku** obravnavajo naslednje točke:

- točka 11 - Predlog Odloka o spremembah in dopolnitvah Odloka o ustanovitvi javnih vzgojno-izobraževalnih zavodov osnovnih šol v Mestni občini Velenje
- točka 12 - Predlog Odloka o spremembah in dopolnitvah Odloka o ustanovitvi Javnega vzgojno-izobraževalnega zavoda CVIU - Center za vzgojo, izobraževanje in usposabljanje Velenje
- točka 13 - Predlog Odloka o spremembah in dopolnitvah Odloka o ustanovitvi Javnega vzgojno-izobraževalnega zavoda Glasbena šola Fran Korun Koželjski Velenje
- točka 14 - Predlog Odloka o spremembah in dopolnitvah Odloka o preoblikovanju Vzgojnovarstvenega zavoda Velenje v Javni zavod Vrtec Velenje

Prisotnih je bilo 27 članov sveta.

2. SKLEP

Predlog

Svet Mestne občine Velenje je glasoval o predlogu, da se po skrajšanem postopku obravnavajo naslednje točke:

- točka 11 - Predlog Odloka o spremembah in dopolnitvah Odloka o ustanovitvi javnih vzgojno-izobraževalnih zavodov osnovnih šol v Mestni občini Velenje
- točka 12 - Predlog Odloka o spremembah in dopolnitvah Odloka o ustanovitvi Javnega vzgojno-izobraževalnega zavoda CVIU - Center za vzgojo, izobraževanje in usposabljanje Velenje
- točka 13 - Predlog Odloka o spremembah in dopolnitvah Odloka o ustanovitvi Javnega vzgojno-izobraževalnega zavoda Glasbena šola Fran Korun Koželjski Velenje
- točka 14 - Predlog Odloka o spremembah in dopolnitvah Odloka o preoblikovanju Vzgojnovarstvenega zavoda Velenje v Javni zavod Vrtec Velenje



Za predlog so glasovali vsi prisotni člani sveta.

Predlog je bil sprejet.

Prisotnih je bilo 28 članov.

3. SKLEP

Predlog

Svet Mestne občine Velenje je glasoval o predlogu sklepa, ki se je glasil: 28. seja Sveta Mestne občine Velenje bo potekala po naslednjem

DNEVNEM REDU:

1. Potrditev zapisnika 27. seje Sveta MOV
2. Vprašanja in pobude članov sveta
3. Informacija o poteku investicije Blok 6 v Termoelektrarni Šoštanj
4. Predlog Sklepa o imenovanju članov v Svet Andragoškega Javnega zavoda Ljudska univerza Velenje
5. Predlog Sklepa o imenovanju članov v Svet Javnega zavoda Regijsko višje in visokošolsko središče
6. Predlog Sklepa o imenovanju nadomestnega člana Komisije za mladinska vprašanja Mestne občine Velenje
7. Predlog Sklepa o potrditvi investicijskega programa celovite oskrbe s pitno vodo v Šaleški dolini
8. Predlog Sklepa o potrditvi investicijskega programa dograditve in obnove na sistemu odvajanja in čiščenja komunalnih odpadnih voda
9. Predlog Sklepa o izdaji soglasja Krajevni skupnosti Škale-Hrastovec k odtujitvi nepremičnine, parc. št. 749/2, k.o. Škale
10. Predlog Odloka o programu opremljanja in merilih za odmero komunalnega prispevka za gradnjo komunalne opreme na območju strnjene pozidave Zgornji Šalek v Velenju
11. Predlog Odloka o spremembah in dopolnitvah Odloka o ustanovitvi javnih vzgojno-izobraževalnih zavodov osnovnih šol v Mestni občini Velenje
12. Predlog Odloka o spremembah in dopolnitvah Odloka o ustanovitvi Javnega vzgojno-izobraževalnega zavoda CVIU - Center za vzgojo, izobraževanje in usposabljanje Velenje
13. Predlog Odloka o spremembah in dopolnitvah Odloka o ustanovitvi Javnega vzgojno-izobraževalnega zavoda Glasbena šola Fran Korun Koželjski Velenje
14. Predlog Odloka o spremembah in dopolnitvah Odloka o preoblikovanju Vzgojnovarstvenega zavoda Velenje v Javni zavod Vrtec Velenje
15. Predlog Odloka o predmetu in pogojih za dodelitev koncesije za opravljanje urejanja in čiščenja javnih površin v Mestni občini Velenje
16. Predlog Odloka o načinu opravljanja lokalne gospodarske javne službe urejanja in čiščenja javnih površin v Mestni občini Velenje
17. Predlog Pravilnika o standardih storitev opravljanja lokalne gospodarske javne službe urejanja in čiščenja javnih površin v Mestni občini Velenje
18. Osnutek Odloka o programu opremljanja in merilih za odmero komunalnega prispevka za gradnjo vodovoda Hrastovec – vrh KS Škale - Hrastovec v Velenju
19. Poročilo o poskusnem izvajanju prevoza potnikov v mestnem prometu od 1. septembra 2009 do 31. decembra 2009
20. Poročilo o uresničevanju programa varnosti v cestnem prometu SPV-MOV za leto 2009
21. Poročilo o delu dijakov in študentov v projektu "Čisto moje Velenje 2009"

22. Poročilo o delovanju Medobčinske lokalne akcijske skupine (LAS) za preprečevanje zasvojenosti z drogami v Mestni občini Velenje, Občini Šoštanj in Občini Šmartno ob Paki za leto 2009
23. Letno poročilo Ustanove Velenjska knjižna fundacija za leto 2009
24. Poročilo o izvajanju lokalnega energetskega koncepta Mestne občine Velenje za leto 2009
25. Poročilo o izvedbi postopka za podelitev koncesije lokalne gospodarske javne službe vzdrževanje in obnavljanje občinskih javnih cest, vzdrževanje prometnih površin, objektov in naprav na, ob ali nad vozišči državnih cest, ki so namenjene urejanju prometne ureditve oziroma varnemu odvijanju prometa skozi naselja ter odvoz in hrambo zapuščenih vozil
26. Poročilo o izvajanju projekta "Brezplačno pravno svetovanje za občane MOV v letu 2009"
27. Poročilo Policijske postaje Velenje
28. Odgovori na pobude in vprašanja

Za predlog so glasovali vsi prisotni člani sveta.

Predlog je bil sprejet.

K 1. TOČKI DNEVNEGA REDA

Potrditev zapisnika 27. seje Sveta Mestne občine Velenje

Član sveta **Franc SEVER** je povedal, da ne razume zakaj se postavljena vprašanja ne zapišejo tako kot so bila postavljena, prav tako razprave. Povedal je, da bo v bodoče vprašanja pisno oddal. Prosil je, da se zapišejo bistvene stvari in da se ne izpuščajo podrobnosti.

Prisotnih je 29 bilo članov.

4. SKLEP

Predlog

Svet Mestne občine Velenje je glasoval o predlogu sklepa, ki se glasi: Potrdi se zapisnik 27. seje Sveta Mestne občine Velenje s pripombo.

Za predlog je glasovalo 28 prisotnih članov sveta in 1 proti.

Predlog je bil sprejet.

K 2. TOČKI DNEVNEGA REDA

Vprašanja in pobude svetnikov

Zap. št. 251

Članica sveta **Marjana KOREN** je postavila naslednjo pobudo in vprašanja:

1. Želela je izvedeti zakaj ni pri zunanjem zgledu večstanovanjskih stavb večjega nadzora gradbenih inšpektorjev?
2. Želela je izvedeti zakaj UPC Telemach ne omogoči, da bi občani Velenja lahko gledali velenjsko televizijo v digitalni obliki?

Zap. št. 252

Član sveta **Franc SEVER** je postavil naslednje pobude in vprašanja pisno:

1. "Na 25. seji, 13. oktobra smo sprejeli Odlok o programu



opremljanja in merila za odmero komunalnega prispevka za gradnjo kanalizacije dela območja Bevč in Črnove v Velenju. Osnova za določitev cene komunalnega prispevka za objekt velikosti 150m², ki stoji na parceli velikosti 500m² je bil predviden strošek izgradnje v višini 676.340€ in je znašal za omenjeni objekt 1.448€ (v osnutku cca 3.000€ z hišnim priključkom). V samem osnutku je bila ocenjena vrednost z hišnimi priključki na 926.521 evrov, kar pomeni, kar 250.181 evrov več. Iz prakse in cen na tržišču lahko z gotovostjo trdim, da je cena bila pretirana in kaže na čuden način vodenja investicij na tem področju.

Zanima me je koliko bo stala omenjena investicija po fazah in seveda skupaj, ker je že verjetno izbran izvajalec del.

2. Na 27. seji, 22. decembra, ste sprejeli Sklep o menjavi zemljišč parc. št. 3268, gozd, v izmeri 192m² ter parc. št. 3270/13, sadovnjak, v izmeri 780m², v skupni izmeri 899m², obe k.o. Velenje, ki se nahajata na območju PUP Gorica in sta v solastnini Maide in Muhidina Musiča za nepremičnino primerljive velikosti v lasti MO Velenje. Iz obrazložitve je razvidno, da je bila cena za zemljišče ob nakupu različna in sicer cena za m² zemljišča - gozd po 15 evrov in sadovnjak po 17,70 evrov, kar je znašalo skupaj 15.591€.

Zanima me ali bo omenjenima osebama zemljišče zamenjano v enakem zemljišču ali jima bo dano kakšno drugo zemljišče in ne delni gozd in sadovnjak, kot sta ga kupila in drugič bi prosil za magnetogram seje te točke, ker se s prejetim sklepom na škodo občine ne morem strinjati.

Prosim pa tudi da se mu odgovori o višini plačanega komunalnega prispevka za omenjeni parceli in kdaj je bil prispevek in kupnina plačana.

3. Glede na to da so izvedeni postopku o imenovanjih ravnatelj OŠ, predlagam, da se člane in članice Sveta šol pouči o postopkih imenovanja ravnatelj in o tem seznanjeni tudi ravnatelje.

To predlagam iz preprostega razloga, ker se na določenih šolah postopek ne izvaja skladno z zakonom oziroma si zakon vsak razlaga po svoje. Prvi primer kršitve sem že omenil na prejšnji seji, to je šola GŠ. Ko so imenovali v.d. kljub temu, da jim je bilo na MŠŠ svetovano, da naredijo javni razpis. Še bolj čudne zadeve naj bi se dogajale na šoli Livada, ko naj bi se učiteljskemu zboru (UZ) razdelile glasovnice in naj bi jih morali vrniti v 20 dneh, a seja Sveta na kateri bi po pregledu prispelih vlog komisije odločali o nadaljnjih postopkih še ni bila sklicana (kot mi je neuradno znano, bi naj s tem, ko zadeve že poznam postopek na UZ ponovili).

Moj predlog ni namenjen v smeri, da koga napadam, ravno nasprotno, da so vsi člani Svetov seznanjeni, da le Svet in ne zaposleni v ustanovi vodijo postopke razpisov in odločitev.

Zadeva je sicer jasna v kolikor želiš razumeti in postopek vodiš objektivno.

Zato bi bilo smiselno, da pravna služba pripravi nek priročnik ali napotek v katerem bi bil zapisan vrstni red in način v pomoč članom Sveta. Navedel bom primer, ki se naj prouči, dopolni ali spremeni in sicer:

Svet objavi razpis, potem s sklepom ugotovijo kdo izpolnjuje pogoje, s sklepom odločijo o predstavitvi kandidatov (kdaj, kje in ob kateri uri) v kolikor se za

predstavitev odločijo in o tem Svet obvesti UZ, da so lahko prisotni na predstavitvi v kolikor se za to odločijo, lahko tudi kaj vprašajo kandidate in potem UZ ločeno na tajnem glasovanju odloči podporo kandidatom. Zapisnik o glasovanju posreduje UZ na Svet. Člani Sveta se pa morajo po predstavitvi odločiti, katerega kandidata bodo predlagali za imenovanje in prosili za mnenje lokalno skupnost in ostale pristojne na osnovi aktov in zakonov ter ministrstvo MŠŠ (včasih je bilo soglasje od ministrstva) a le za eno od oseb. V postopku lahko tečejo zadeve skupaj in niso vezane ena na drugo. Ko vse potrebno zberejo se samo sprejme sklep, da se z izbrano osebo sklene pogodba. Na koncu se pa obvesti vse prijavljene z odločitvijo Sveta v skladu z akti.

4. na 25. seji 13. oktobra smo sprejeli tudi Odlok o oskrbi s pitno vodo na območju KS Vinska Gora. Podpiral sem ureditev na tem področju, a sem Odloku nasprotoval zaradi predhodno poslanih dopisov krajanov, ki so bili iz mojega vidika pravno sporni.
- a. Zanima me kako je sedaj to Podroje urejeno, na osnovi predhodnih določb zapisanih v 42. klenu odloka in kakšno je mnenje župana glede spornosti odločitve, kot naj bi bil župan seznanjen z strani MOP.
- b. Kakšni ukrepi so sedaj predvideni in kakšna bo rešitev za tiste, ki so pogodbo že podpisali.
- c. zanima me tudi koliko oseb je obveznosti po Odločbi že poravnalo.
- d. zanima me tudi kdaj bo tistim, ki so morebiti poravnali obveznosti po Odločbi omogočena poraba neoporečne vode.
5. zanima me kako daleč je postopek glede ureditve krizisca pri Obircu in postavitve protihrupne ograje na tem področju.
6. dajem pobudo, da se nemudoma pristopi k izdelavi opornega zidu pod cesto, ki pelje na parkirišče pod Grilovo domačijo. Saj glede na velike finančne vložke v ta projekt, se verjetno pričakuje temu primer tudi obisk. Ko bo cesta neprevozna bo razmišljanje o tem prepozno."

Zap. št. 253

Član sveta **Jurij TERGLAV** je podal naslednji vprašanje:

1. Želel je izvedeti kako je s sanitarijami na avtobusnem postajališču, saj je govora, da naj bi bile dostopne samo do desete ure zvečer. Nato pa je možen dostop le skozi lokal.
2. Zanimalo ga je tudi na kakšen način se izvaja čiščenje in vzdrževanje ekoloških otokov, saj so le ti sedaj ob tolikšnem snegu nedostopni.

Zap. št. 254

Član sveta **Anton DE COSTA** je podal naslednjo pobudo:

1. V zimskem času so pešpoti predvsem ob vikendih uničene zaradi vandalizma. Ljudje ki tovrstne težave odpravljajo pravijo, da se vsak vikend srečujejo s tovrstnim uničenjem. Meni, da bi bilo dobro razmisliti o nadzoru pešpoti. Tudi razmisliti o nadzoru redarskih služb.
2. Pobudo, da bi se razmislili, da bi bil Regijski sortirni center v Mestni občini Velenje.

Zap. št. 255

Članica sveta **Maja HOSTNIK** je podala naslednjo pobudo in vprašanje:

1. Predlagala je, da bi se uredili smerokazi pri Rdeči dvorani



- za parkirno hišo.
3. Podala pobudo, da se na Koroški cesti mimo APS-a uredijo parkirna mesta, saj so avti parkirani kar ob cesti.
 4. Podala pobudo, da naj bi se v zimskem času pločnik proti Rdeči dvorani bolj čistili.
 5. Zanima jo kolikokrat je Mestna občina Velenje spremenila prostorske plane in ali imamo enoten prostorski načrt?
 6. Želela je izvedeti kakšni so cilji in vizija Velenja na področju Evropske prestolnice kulture. Vloga Velenja v tej zgodbi?
 7. Želela je izvedeti kakšni so načrti, roki in cilji glede Vile Bianca?

Zap. št. 256

Članica sveta **Katarina PRAZNIK** je podala naslednje pobude in vprašanja:

1. Želela je izvedeti koliko od 38 milijonov, ki so bili namenjeni savinjski regiji je počrpalo Velenje in kako smo bili uspešni pri črpanju sredstev za Evropsko prestolnico kulture?
2. Zanimalo jo je ali smo bili uspešni pri nakupu prostorov na Kardeljevi 3 decembra lani?
3. Podala pobudo, da se uredi pločnik do Medpodjetniškega izobraževalnega centra.
4. Zanimalo jo je zakaj se je prekinila izdelava pločnika in razsvetljave do Foitove 10. Uredila se je samo do Foitova 8.
5. Podala pobudo za pospešeno sanacijo zimskega bazena, saj je že dotrajan (odpadajo ploščice, vlaga, zračenje). Prav tako je podala pobudo, da se pospešijo projekti glede izgradnje letnega bazena.
6. Želela je izvedeti zakaj je bil odbor najemnikov stanovanj sklican samo enkrat?

Zap. št. 257

Član sveta **Sebastjan APAT** je podal naslednjo pobudo:

1. Podal pobudo, da se čim prej izdela nov Lokalni program za kulturo.
2. Želel izvedeti kakšni so kriteriji na podlagi katerih bodo sofinancirani kulturni programi v pravkar objavljenem razpisu.

K 3. TOČKI DNEVNEGA REDA**Informacija o poteku investicije Blok 6 v Termoelektrarni Šoštanj**

Predstavniki predlagatelja **dr. Uroš ROTNIK, dr. Milan MEDVED in Borut MEH** so predstavili informacijo.

Župan **Srečko MEH** je predlagal razpravo v interesu domačega okolja, povedal je, da gre za čudno obdobje, saj so še pred kratkim govorili o kopianju 5 milijonov ton in več premoga na dan v Premogovniku Velenje, danes pa se govori o zaprtju, čeprav ni konkretnih razlogov. Menil je, da je naloga sveta, da znova podpre načrte Premogovnika Velenje in Termoelektrarne Šoštanj ter poudaril, da svet zastopa Šaleško dolino katere okoljevarstveniki niso nikoli vprašali kaj vse je naredila za čistejšo okolje in zrak v dolini.

Član sveta **Franc ŽERDIN** je želel razsvetliti sprejete odločitve s strani Holdinga Slovenskih elektrarn v zvezi z gradnjo Bloka 6. Nadzorni svet se je do vsebine noveliranega programa

postavitve Bloka 6 moči 600 MW v Termoelektrarni Šoštanj pozitivno opredelil 19. 10 2009 in s tem dal zeleno luč za pričetek del na realizaciji projekta. Na isti seji je Nadzorni svet podal predhodno soglasje upravi Holdinga za ustreznost garancije, gre za drago in pomembno investicijo, zato je to garancijo bilo potrebno dati, generalnemu direktorju pa so dali predhodno soglasje za izvedbo dokapitalizacije Termoelektrarne Šoštanj, ki jo je bilo potrebno izvesti do 30. 11 2009, namenoma pa je bil uveden dodaten nadzor nad investicijo in je v ta namen bila opredeljena pristojnost in sestava, ki bo nadzor spremljal. Člani nadzornega sveta so navedene odločitve v zvezi z investicijo sprejeli potem, ko so bili temeljito seznanjeni z vsemi dokumenti in odgovori na njihova vprašanja pred sprejetim sklepom. Prepričali so se, da nadomestni termoenergetski blok v Šoštanju predvsem nujno potrebuje slovenska energetika, slovenski elektroenergetski sistem, da je za Blok 6 izbrana vrhunska tehnološka oprema, ki bo omogočala za 35% manjšo emisijo CO2 kot jo producirajo sedanji bloki pri 3. 500 GW ur električne energije na leto. Soglašali so, da je pri 7% donosnosti proizvedena cena konkurenčna s ceno drugih razpoložljivih virov in jo bo mogoče na borzi tudi uspešno tržiti. Na osnovi elaborata o zalogah lignita v Šaleški dolini so nedvoumno ugotovili, da je premoga dovolj za minimalno 40 let obratovanja Bloka 6 in da bo lignit, ki je še v jami, možno odkopavati ob razmeroma nižji ceni kot je to možno danes, saj bo tudi strošek dodatnih rudarskih škod bistveno manjši, ker se odkopavanje vrši pod degradirano površino. Povedano je bilo, da postopki za začetek gradbenih del na izgradnji Bloka 6 tečejo že zelo dolgo, projekt je bil predstavljen velikokrat na številnih domačih in mednarodnih konferencah in simpozijih, ne nazadnje tudi julija 2009 na mednarodni konferenci v ENRE, ki je bila posvečena energetiki in podnebnim spremembam. Strokovna javnost je v postopkih sprejema odločitev ves čas intenzivno sodelovala, kar dokazujejo tudi številni dokumenti, zapisi, mnenja, recenzije, sodelovala je tudi neenergetska javnost preko medijev ali neposredno. Zanimivo je dejstvo, da odzivov v smislu nasprotovanja objektu Blok 6 vse do sprejetja sklepa o začetku izvajanja investicije niso zaznali. Nekaj pomislov je bilo izraženo na nadzornem svetu, bolj zaradi bojzani, da bo zmanjkalo denarja za druge podvige. Investicijski projekti odvisnih družb niso ogroženi. Na vsaki seji nadzornega sveta Bloku 6 namenjajo ogromno časa z analizo, pregledom, pripravo podrobnih poročil, pri vodenju nadzorni svet ni zaznal pomanjkljivosti in koruptivnosti. Obsodili so nalaganje koruptivnosti brez dokazov skozi medije. Nadzorni svet se zaveda svojega poslanstva in naloge, sprejema jo resno in odgovorno. Pri ustanovi Holdinga so utemeljili, da lahko pomenijo nekaj le če delujejo povezano in v večinski lasti državi. Osebnost obžaluje, da je bil Holding razbit v dva stebra. Odgovornost za slabe stvari bo moral nositi vsak zase. Zaustavitev projekta bi imela katastrofalne posledice, zapiranje in izguba delovnih mest, prekinjeni procesi ipd. navedel je tudi slabe učinke premogovnika, a tudi pozitivne. Povedal je, da je potreben čas. Svetnike je pozval, da ponovno poudarijo svojo odločnost in podporo izgradnji Bloku 6.

Članica sveta **Cvetka RIBARIČ LASNIK** je povedala, da je bila udeležena pri vseh ekoloških problemih zaradi TE Šoštanj in Premogovnika Velenje, leta 1978 je bilo tovrstnih problemov največ, velika prizadevanja TE Šoštanj so prinesla pozitivne učinke, uspešno so sanirali dele ekosistema. S sedanjim prihodom Bloka 6, ki ima ničevno emisijo CO2, so se začeli



porajati dvomi takšni in drugačni. CO2 ni škodljiv, potekajo pa projekti kako primerno skladiščiti še tisti minimalni CO2 in s tem preprečiti globalno segrevanje. V celoti podpira projekt.

Član sveta **Franc SEVER** je vprašal zakaj stroka ne pove dejstev. Leta 2005 je bila cena izgradnje elektrarne 950.000 EUR za MW, v aprilu 2006 je bila cena 1.000.062 EUR, v septembru 2007 je bila cena 1.450.000 EUR. Sprememba cene je očitna, zahtevano je bilo poročilo, ki je bilo isto leto oddano, v katerem je bilo vse kronološko zapisano in ker je navedeno, da je ena oseba izdala dva soglasja. Cena raste in bo rastla dokler se ne odločimo. O rasti cene je potrebno govoriti, saj ni možno imeti ob tolikšni rasti zaprte oči. Primerjava s Patrijo je po njegovem mnenju na mestu. Problem se nahaja tudi v tem, da je potrebno ustrezati vsem razpisanim pogojem in pridobiti soglasja. Nejasno je kako se za izvajalca odloči, ali je vse skupaj ekonomsko upravičeno. Znova je govora o posodobitvi obstoječih blokov, kje tiči problem. Žal mu je, da so se stvari tako zakomplicirale, a je vesel, da se bodo končno odkrile stvari. Problem je tudi v pravu, uporabljeno je bilo švicarsko pravo saj gre za pravo, ki se ne spreminja iz dneva v dan, kar je pohvalno, a ne ve zakaj nastajajo težave. Menil je, da obstoječega predloga ne gre sprejeti, saj je nepravilen vrstni red, kako lahko trdimo, da ugotavljamo, če ni nikjer zapisano. Lahko govorimo o seznanitvi a ne o ugotavljanju, predlagal je, da se zapiše, da je Blok 6 potreben iz socialnovarstvenega, ekonomskega in ekološkega vidika. Popraviti se mora tudi, da soglasje ni bilo dano v juniju, temveč v maju. Prebivalci naj bi podpirali izgradnjo in vsega ostalega, a je potrebno narediti popravka. Potrebno je zapisati, da so svetniki seznanjeni in da aktivnosti podpirajo, ne pa da smo ugotovili da bo Blok 6 prinesel to in ono. Potrebno je sprejeti jasen in glasen sklep v podporo TE-u in Holding-u.

Župan **Srečko MEH** je povedal, da je sedaj govora o podpori, o ustreznih sanaciji in zahtevi po predlaganemu.

Član sveta **Mirko LORGER** je povedal, da je lobi kriv za motnje pri projektu, vsak navija za različne igralce, osebno podpira Blok 6 in je mnenja, da dokler bo Šaleška dolina enotna, bo obstoj delovnih mest in podjetij zagotovljen. Kar pa zadeva izvajalca in strah, da ni bil izbran ustrezen pa meni, da je to stvar ljubljanskega lobby-a.

Član sveta **Anton DE COSTA** je povedal, da je pomembno, da o zadevi razpravljajo in delajo na projektu ljudje iz Šaleške doline. Sam je bil deležen posledic Premogovnika, zato je toliko bolj besen na medijski linč, ki je identičen tistemu v zadevi Patriji. Upa, da do referendumu ne bo prišlo. Ne strinja se z ustreznostjo pridobivanja energije z vetrnicami in podobno, saj je neprimerljiva z pridobivanjem energije v TEŠ-u. Spominja se prvega energetskega shoda in koliko je bilo od takrat narejeno. Absolutno podpira energetske sistem, ki je ekološko neoporečen, pričakuje iz strani vladajoče politike, da bo omogočila strokovno debato in ustavila zavajajoče vzdušje, ki ga ustvarjajo mediji in preprečila referendum.

Član sveta **Herman ARLIČ** je pozdravil uvrstitev točke na sejo in povedal, da ne more verjeti novinarjem in določenim govornikom, kako zavajajo javnost. Povedano je bilo, da se bo v Nemčiji gradilo 29 TE, naši mediji pa trdijo da se TE ne gradijo nikjer več. Upa, da bo javnost seznanjena z resnico. Kot veliko

srečo vidi, da so vodilni v projektu iz Šaleške doline in da srčno upa, da do referendumu ne bo prišlo. Povedano je bilo, da bo Premogovnik živel v sožitju s krajani, kjer se eksplentira premog in da je po njegovem mnenju to tisto kar šteje in v kar verjame. Član sveta Drago **MARTINŠEK** je v imenu svetniške skupine povedal, da absolutno podpirajo projekt in da so vsakič bolj prepričani v ustreznost projekta. Menil je, da v dvorani ni nikogar, ki ne bi bil seznanjen s katero od alinej v sklepu in jih ne podpira. Predlagal je, da se sklep glasi: »Svet MOV se je vnovič seznanil s projektom izgradnje Bloka 6 v TE Šoštanj. Gradnja Bloka 6 je upravičena z okoljskega, gospodarskega in družbenega vidika ter bo pozitivno vplivala na trajnostni razvoj celotne Šaleške doline ter tudi širše okolice. Od investitorja TE Šoštanj in skrbnika projekta Holdinga Slovenskih elektrarn pričakujemo, da bosta projekt nadaljevala skladno s predstavljenim terminskim planom. Svet MOV projekt v celoti podpira.« Menil je, da je poanta jasna in da bo v veliko pomoč pri oblikovanju sklepa in da bo predstavljena javnosti. Vesel je podpore in strokovnega kadra, ki prihaja iz Šaleške doline.

Član sveta Matija **BLAGUS** je povedal, da se problematika začne pri strokovnjakih, potrebno je zastaviti cilj in strategijo, ter ju zadržati in izpolniti. Kar pa zadeva medije je tako, da le ti najprej zadevo raztrgajo, nato pa jo hvalijo. Povedal je, da v preteklosti ni bilo sožitja z Premogovnikom, sam je mnenja da bo Blok 6 prispeval k boljšemu razumevanju ter predlagal, da v letošnjem volilnem letu poskušamo o projektu govoriti samo pozitivno.

Župan **Srečko MEH** je povedal, da je tema aktualna in v pravem času, mogoče je premalo časa namenjeno zaključkom in prosil svetnike da se zavedajo, da so odgovorni za prihodnost doline, ali bo Premogovnik kopal premog in ali bo elektrarna proizvajala energijo, ni vseeno kakšen sklep sprejmejo, saj ta sklep zadeva vse, zahtevati morajo sanacijo zraka, vode in zemlje ter namesto zmanjšanja delovnih mest pripomoči k povečanju. Predlagal je, da se svet strinja s seznanitvijo in da podpre standarde ter da investicijo zahteva. Na osnovi tega bo narejen zaključek in poslan svetniškim skupinam.

Član sveta **Franc SEVER** je predlagal, da bi svetnike seznanjali s tekočimi aktivnostmi.

Župan **Srečko MEH** je povedal, da je potrebno sklep preoblikovati v smislu kot je omenil g. Martinšek. Povedal je, da potrebno zahtevati izgradnjo Bloka 6.

Točka je bila prekinjena in oblikoval se je nov sklep.

Prisotnih je bilo 24 članov.

5. SKLEP

Predlog

Svet Mestne občine Velenje je glasoval o predlogu Sklepa o podpori izgradnje Bloka 6 v Termoelektrarni Šoštanj.

Za predlog so glasovali vsi prisotni člani sveta.

Predlog je bil sprejet.



K 4. TOČKI DNEVNEGA REDA

Predlog Sklepa o imenovanju članov v Svet Andragoškega Javnega zavoda Ljudska univerza Velenje

Predstavnik predlagatelja **Bojan ŠKARJA** je predstavil predlog sklepa.

Prisotnih je bilo 28 članov.

6. SKLEP

Predlog

Svet Mestne občine Velenje je glasoval o predlogu Sklepa o imenovanju članov v Svet Andragoškega Javnega zavoda Ljudska univerza Velenje.

Za predlog so glasovali vsi prisotni člani sveta.

Predlog je bil sprejet.

K 5. TOČKI DNEVNEGA REDA

Predlog Sklepa o imenovanju članov v Svet Javnega zavoda Regijsko višje in visokošolsko središče

Predstavnik predlagatelja **Bojan ŠKARJA** je predstavil predlog sklepa.

Prisotnih je bilo 28 članov.

7. SKLEP

Predlog

Svet Mestne občine Velenje je glasoval o predlogu Sklepa o imenovanju članov v Svet Javnega zavoda Regijsko višje in visokošolsko središče.

Za predlog so glasovali vsi prisotni člani sveta.

Predlog je bil sprejet.

K 6. TOČKI DNEVNEGA REDA

Predlog Sklepa o imenovanju člana Komisije za mladinska vprašanja Mestne občine Velenje

Predstavnik predlagatelja **Bojan ŠKARJA** je predstavil predlog sklepa.

Prisotnih je bilo 29 članov sveta.

8. SKLEP

Predlog

Svet Mestne občine Velenje je glasoval o predlogu Sklepa o imenovanju člana Komisije za mladinska vprašanja Mestne občine Velenje.

Za predlog sklepa so glasovali vsi prisotni člani sveta.

Predlog je bil sprejet.

K 7. TOČKI DNEVNEGA REDA

Predlog Sklepa o potrditvi investicijskega programa celovite oskrbe s pitno vodo v Šaleški dolini

Predstavnik predlagatelja **Branko NAVERŠNIK** je predstavil

predlog sklepa.

Članica sveta **Cvetka RIBARIČ LASNIK** je želela izvesti, saj sama vodi podoben projekt, če je bila s strani MOP-a in SVLR-ja že izdana odločba za sofinanciranje obeh projektov iz kohezijskega sklada.

Predstavnica predlagatelja **Lucija MIKLAVEC** je odgovorila, da odločba ni bila izdana niti za področje vodooskrbe niti kanalizacije, vloga za kanalizacijo pa je v finalnem pregledu na MOP-u in SVRL-ju, ne glede na to da sta bili obe potrjeni in sprejeti s strani JASPER-sa, so še vedno v pregledovanju in odločbe še ni.

Članica sveta **Cvetka RIBARIČ LASNIK** je opozorila na dejstvo, da ima Ministrstvo za okolje in prostor ima narejeno prioriteto listo, kateri projekti gredo v finančno perspektivo 2007 – 2013 in kateri gredo v naslednjo finančno perspektivo. Sama je listo videla, zato meni, da bi se bilo dobro pozanimati in poskrbeti da se nahajamo v prvi finančni perspektivi, lista se stalno spreminja in bo verjetno z novim ministrom na novo narejena.

Član sveta **Franč SEVER** je povedal, da popolnoma podpira oba sklepa, zanima pa ga ali je res, da nekatere stvari niso prišle v poštev zaradi načina financiranja.

Član sveta **Anton DE COSTA** je želel izvesti ali bo občina Braslovče usmerila svojo inštalacijo v čistilno napravo Šmartno ob Paki in kako ima zadevo urejeno Polzela, ter kako je s primarnimi vodovodnimi vodi in kaj je s tistimi primarnimi vodi, ki so potrebni nadomestila. Zanimalo ga je tudi kje so tiste kritične točke, kjer zaradi dotrajanosti nastajajo izgube.

Predstavnik predlagatelja **Branko NAVERŠNIK** se je zahvalil Cvetki Ribarič Lasnik za opombo, kar pa zadeva same naložbe je povedal, da obstajajo kriteriji, ki so pokazali, da se morajo določene stvari črtati, pri Vinski gori je problem, da je preveliko vodovodno omrežje za premajhno število uporabnikov in pa da je del omrežja že zgrajen in zaradi tega ga ni bilo možno vstaviti v kohezijsko financiranje, kar pa ne pomeni, da primera ne bodo rešili. Kar zadeva občino Braslovče je podatek resničen, da leži nižje od čistilne naprave in da se bo s črpalko priklopila na čistilno napravo Šmartno ob Paki. Vezano za azbestne cevi je povedal, da se na območju Hude luknje že dela na celotni menjavi cevi, kar pa zadeva vodne izgube je povedal, da je pogoj pri tovrstnem sofinanciranju, da se iz sedanjih 30% pride na 25% vodnih izgub.

Prisotnih je bilo 27 članov sveta.

9. SKLEP

Predlog

Svet Mestne občine Velenje je glasoval o predlogu Sklepa o potrditvi investicijskega programa celovite oskrbe s pitno vodo v Šaleški dolini.

Za predlog sklepa so glasovali vsi prisotni člani sveta.

Predlog je bil sprejet.



K 8. TOČKI DNEVNEGA REDA***Predlog Sklepa o potrditvi investicijskega programa dograditve in obnove na sistemu odvajanja in čiščenja komunalnih odpadnih voda***

Predstavnik predlagatelja **Branko NAVERŠNIK** je predstavil predlog sklepa.

Prisotnih je bilo 27 članov sveta.

10. SKLEP**Predlog**

Svet Mestne občine Velenje je glasoval o predlogu Sklepa o potrditvi investicijskega programa dograditve in obnove na sistemu odvajanja in čiščenja komunalnih odpadnih voda.

Za predlog so glasovali vsi prisotni člani sveta.

Predlog je bil sprejet.

K 9. TOČKI DNEVNEGA REDA***Predlog Sklepa o izdaji soglasja Krajevni skupnosti Škale-Hrastovec k odtujitvi nepremičnine, parc. št. 749/2, k.o. Škale***

Predstavnica predlagatelja **Alenka REDNJAK** je predstavila predlog sklepa.

Prisotnih je bilo 29 članov sveta.

11. SKLEP**Predlog**

Svet Mestne občine Velenje je glasoval o predlogu Sklepa o izdaji soglasja Krajevni skupnosti Škale-Hrastovec k odtujitvi nepremičnine, parc. št. 749/2, k.o. Škale.

Za predlog so glasovali vsi prisotni člani sveta.

Predlog je bil sprejet.

K 10. TOČKI DNEVNEGA REDA***Predlog Odloka o programu opremljanja in merilih za odmero komunalnega prispevka za gradnjo komunalne opreme na območju strnjene pozidave Zgornji Šalek v Velenju***

Predstavnica predlagatelja **Vlasta ŠTAJNER** je predstavila predlog odloka.

Član sveta **Franc SEVER** je povedal, da odlok podpira, a je želel izvedeti ali se s sprejemom programa, iz ocenjene vrednosti investicije izračuna procentualni delež, ki je lahko višji ali nižji. Ali bo strošek posledično manjši, če delo ne znese v okviru predvidenega.

Župan **Srečko MEH** je povedal, da je sugestija na mestu in bi jo lahko upoštevali.

Prisotnih je bilo 27 članov sveta.

12. SKLEP**Predlog**

Svet Mestne občine Velenje je glasoval o predlogu Odloka

o programu opremljanja in merilih za odmero komunalnega prispevka za gradnjo komunalne opreme na območju strnjene pozidave Zgornji Šalek v Velenju.

Za predlog so glasovali vsi prisotni člani sveta.

Predlog je bil sprejet.

K 11. TOČKI DNEVNEGA REDA***Predlog Odloka o spremembah in dopolnitvah Odloka o ustanovitvi javnih vzgojno-izobraževalnih zavodov osnovnih šol v Mestni občini Velenje***

Predstavnik predlagatelja **Darko LIHTENEKER** je predstavil predlog odloka.

Član sveta **Franc SEVER** je povedal, da predlog podpira, a se ne more strinjati z dnevno politiko, saj se meja nenehno spreminja, a vsem je že jasno kaj je tisto, kar naj bi bilo sprejemljivo. Potrebno bi bilo prilagoditi akte in jih ne spreminjati vsaka štiri leta.

Prisotnih je bilo 25 članov sveta.

13. SKLEP**Predlog**

Svet Mestne občine Velenje je glasoval o predlogu Odloka o spremembah in dopolnitvah Odloka o ustanovitvi javnih vzgojno-izobraževalnih zavodov osnovnih šol v Mestni občini Velenje.

Za predlog so glasovali vsi prisotni člani sveta.

Predlog je bil sprejet.

K 12. TOČKI DNEVNEGA REDA***Predlog Odloka o spremembah in dopolnitvah Odloka o ustanovitvi Javnega vzgojno-izobraževalnega zavoda CVIU - Center za vzgojo, izobraževanje in usposabljanje Velenje***

Predstavnik predlagatelja **Darko LIHTENEKER** je predstavil predlog odloka.

Prisotnih je bilo 25 članov sveta.

14. SKLEP**Predlog**

Svet Mestne občine Velenje je glasoval o predlogu Odloka o spremembah in dopolnitvah Odloka o ustanovitvi Javnega vzgojno-izobraževalnega zavoda CVIU - Center za vzgojo, izobraževanje in usposabljanje Velenje.

Za predlog so glasovali vsi prisotni člani sveta.

Predlog je bil sprejet.



K 13. TOČKI DNEVNEGA REDA***Predlog Odloka o spremembah in dopolnitvah Odloka o ustanovitvi Javnega vzgojno-izobraževalnega zavoda Glasbena šola Fran Korun Koželjski Velenje***

Predstavnik predlagatelja **Darko LIHTENEKER** je predstavil predlog odloka.

Prisotnih je bilo 25 članov sveta.

15. SKLEP**Predlog**

Svet Mestne občine Velenje je glasoval o predlogu Odloka o spremembah in dopolnitvah Odloka o ustanovitvi Javnega vzgojno-izobraževalnega zavoda Glasbena šola Fran Korun Koželjski Velenje.

Za predlog so glasovali vsi prisotni člani sveta.

Predlog je bil sprejet.

K 14. TOČKI DNEVNEGA REDA***Predlog Odloka o spremembah in dopolnitvah Odloka o preoblikovanju Vzgojnovarstvenega zavoda Velenje v Javni zavod Vrtec Velenje***

Predstavnik predlagatelja **Darko LIHTENEKER** je predstavil predlog odloka.

Prisotnih je bilo 25 članov sveta.

16. SKLEP**Predlog**

Svet Mestne občine Velenje je glasoval o predlogu Odloka o spremembah in dopolnitvah Odloka o preoblikovanju Vzgojnovarstvenega zavoda Velenje v Javni zavod Vrtec Velenje.

Za predlog so glasovali vsi prisotni člani sveta.

Predlog je bil sprejet.

K 15. TOČKI DNEVNEGA REDA***Predlog Odloka o predmetu in pogojih za dodelitev koncesije za opravljanje urejanja in čiščenja javnih površin v Mestni občini Velenje***

Predstavnica predlagatelja **Marija TEKAVEC** je predstavila predlog odloka.

Župan **Srečko MEH** je povedal, da so odloku namenili veliko časa in da so naredili največ kar so lahko. Ugotavlja da ni bilo vloženih amandmajev in pripomb.

Prisotnih je bilo 25 članov sveta.

17. SKLEP**Predlog**

Svet Mestne občine Velenje je glasoval o predlogu Odloka o predmetu in pogojih za dodelitev koncesije za opravljanje urejanja in čiščenja javnih površin v Mestni občini Velenje.

Za predlog so glasovali vsi prisotni člani sveta.

Predlog je bil sprejet.

K 16. TOČKI DNEVNEGA REDA***Predlog Odloka o načinu opravljanja lokalne gospodarske javne službe urejanja in čiščenja javnih površin v Mestni občini Velenje***

Predstavnica predlagatelja **Marija TEKAVEC** je predstavila predlog odloka.

Prisotnih je bilo 24 članov sveta.

18. SKLEP**Predlog**

Svet Mestne občine Velenje je glasoval o predlogu Odloka o načinu opravljanja lokalne gospodarske javne službe urejanja in čiščenja javnih površin v Mestni občini Velenje.

Za predlog so glasovali vsi prisotni člani sveta.

Predlog je bil sprejet.

K 17. TOČKI DNEVNEGA REDA***Predlog Pravilnika o standardih storitev opravljanja lokalne gospodarske javne službe urejanja in čiščenja javnih površin v Mestni občini Velenje***

Predstavnica predlagatelja **Marija TEKAVEC** je predstavila predlog pravilnika.

Članica sveta **Marjana KOREN** je povedala, da so na Odboru obravnavali oba odloka, strinjajo se z njima in predlagajo, da bi se vse tri karte dale na krajevne skupnosti za lažje razumevanje.

Član sveta **Franc SEVER** je predlagal, da se dajo karte tudi na internet in da se karte dodelijo na krajevne skupnosti katerim to pripada.

Župan **Srečko MEH** je predlagal, da se karte nahajajo na Uradu in na internetu ter da se razdelijo v krajevne skupnosti katerim pripadajo.

Prisotnih je bilo 25 članov sveta.

19. SKLEP**Predlog**

Svet Mestne občine Velenje je glasoval o predlogu Pravilnika o standardih storitev opravljanja lokalne gospodarske javne službe urejanja in čiščenja javnih površin v Mestni občini Velenje.

Za predlog so glasovali vsi prisotni člani sveta.

Predlog je bil sprejet.

K 18. TOČKI DNEVNEGA REDA***Osnutek Odloka o programu opremljanja in merilih za odmero komunalnega prispevka za gradnjo vodovoda Hrastovec – vrh KS Škale - Hrastovec v Velenju***

Predstavnica predlagatelja **Vlasta ŠTAJNER** je predstavila osnutek odloka.

Član sveta **Franc SEVER** je predlagal, da se v osnutek zapiše



oz. doda člen, kolikšen je procent za katerega se investicija zmanjša.

Prisotnih je bilo 27 članov sveta.

20. SKLEP

Predlog

Svet Mestne občine Velenje je glasoval o osnutku Odloka o programu opremljanja in merilih za odmero komunalnega prispevka za gradnjo vodovoda Hrastovec – vrh KS Škale - Hrastovec v Velenju.

Za predlog so glasovali vsi prisotni člani sveta.

Predlog je bil sprejet.

K 19. TOČKI DNEVNEGA REDA

Poročilo o poskusnem izvajanju prevoza potnikov v mestnem prometu od 1. septembra 2009 do 31. decembra 2009

Predstavnica predlagatelja **Darko LIHTENEKER** je predstavil poročilo.

Članica sveta **Katarina PRAZNIK** je pohvalila projekt, a ji ni jasno zakaj se mnoge relacije hitro odpirajo, relacija v Podkraj pa nikakor ne.

Član sveta **Franc SEVER** je izrazil veselje nad uspešnostjo projekta, a ga moti da Komunalno podjetje sofinancira projekt, ko pa je upravljalec, saj je javno podjetje in tovrstno sodelovanje ne nosi pozitivnih učinkov.

Član sveta **Anton DE COSTA** je menil, da je Lokalca rezultat višje ekološke zavesti in da gre za zelo pozitivno zadevo. Navedel je svoj primer, ko je bil v Celju v nakupovalnem centru, kjer je bila občutna razlika v zraku in je komaj čakal da se vrne v Šaleško dolino.

Član sveta **Herman ARLIČ** je povedal, da Lokalca dobro vpliva na razpoloženje ljudi, a ga zanima ali se bo vožnja podaljšala mimo pokopališča, ker naj bi bilo to obljubljeno.

Predstavnica predlagatelja **Darko LIHTENEKER** je povedal, da so se na odboru sicer pogovarjali o podaljšanju poti do Šoštanja in naprej do Topolšice, o podaljšanju poti do Podkrajja mimo pokopališča pa ni bilo govora. Vezano za Komunalno podjetje pa je povedal, da vsi javni zavodi ne plačujejo potnih stroškov svojim delavcem, kjer je le možnost pripeljati se z Lokalcem, ostali pa prispevajo in so vsakega prispevka veseli. Povedal je še, da rdeča proga pelje nekako mimo Podkrajja, res je, da je nekoliko daljša peš pot do pokopališča, govorili so sicer z Izletnikom, ki je ugotovil, da je pot zelo neekonomična, bodo pa potekala pogajanja in pogovori v prihodnosti.

Član sveta **Franc SEVER** je povedal, da če je vse to res, potem je nekaj hudo narobe, saj zakon določa, da ti potni stroški, če si v službi znotraj mesta ne pripadajo. Prosil je, da se do naslednje seje pripravi tabela stroškov v kateri bo razvidno kje in kako je Komunalno podjetje prihranilo denar.

Člani sveta so se seznanili s poročilom.

K 20. TOČKI DNEVNEGA REDA

Poročilo o uresničevanju programa varnosti v cestnem prometu SPV-MOV za leto 2009

Predstavnica predlagatelja **Katarina PRAZNIK** je predstavila poročilo.

Član sveta **Stanislav VIDEMŠEK** je povedal, da se Svet za preventivo ukvarja s preventivo in da bi moral imeti zanesljiv vir financiranja. Menil je, da bi bilo pametno preusmeriti nekaj sredstev od plačanih kazni. V preteklosti so nastajali problemi, zato je mnenja, da bi s tovrstnim financiranjem odpravili težave.

Župan **Srečko MEH** je pohvalil delo SPV, ki je dobro in angažirano ter povedal, da je pobuda g. Videmška možna.

Člani sveta so se seznanili s poročilom.

K 21. TOČKI DNEVNEGA REDA

Poročilo o delu dijakov in študentov v projektu "Čisto moje Velenje 2009"

Predstavnica predlagatelja **Alenka REDNJAK** je predstavila poročilo.

Član sveta **Anton DE COSTA** je povedal, da z velikim veseljem opazuje dijake in študente, ki opravljajo svoje delo in čistijo mesto, posebej ga veseli, ker se je vse skupaj razširilo na humanitarno noto v smislu pomoči starejšim in v okviru ustvarjalnih delavnic. Podpira projekt in upa, da bo tudi v bodoče tako dobro funkcioniral.

Župan **Srečko MEH** je povedal, da je projekt organizacijsko velik zalogaj in da si bo občina v bodoče prizadevala pridobiti še več mentorjev in ustanov, ki bo pomoč mladih potrebovala. Povedal je, da je občudoval mlade, ki so med počitnicami vstali okoli pete ure zjutraj in še pred šesto uro pričeli z delom, da bi zaslužili svoj denar.

Člani sveta so se seznanili s poročilom.

K 22. TOČKI DNEVNEGA REDA

Poročilo o delovanju Medobčinske lokalne akcijske skupine (LAS) za preprečevanje zasyojenosti z drogami v Mestni občini Velenje, Občini Šoštanj in Občini Šmartno ob Paki za leto 2009

Predstavnica predlagatelja **Dragica KAUZAR** je predstavila poročilo.

Član sveta **Anton DE COSTA** je menil, da gre za pomembno prizadevanje, ki na nek način zmanjšuje vpliv, strinja se, da je potrebno s seznanitvijo pričeti čim prej, prilagojeno starosti otrok, a vendarle ugotavlja, da v veliki meri ta trend med mladimi ne pojenja, moti ga, da nismo sposobni stopiti na prste tistim, ki razpečujejo drogo, saj se v določenih predelih mesta droga praktično deli kot npr. v šolskem parku. Menil je, da gre za



standarde, ki smo jih sami dovolili in jih nismo sposobni omejiti, zato so poskusi zaježitve neuspešni, potrebno je narediti veliko več. Moti ga, da je metadonska ambulanta nasproti otroške, moti ga da metadonske ambulante ni na Koroškem, tovrstne težave je potrebno odpraviti. Menil je, da je policija premalo učinkovita, čeprav razume, da nimajo vseh pristojnosti. Podpira delo in ugotovitve in se pridružuje željam, da obvarujemo otroke pred drogami, tako s športom kot z ostalimi pozitivnimi aktivnostmi.

Župan **Srečko MEH** je povedal, da LAS opravlja veliko delo, v tej skupini delujejo ljudje, ki veliko truda posvečajo tovrstni problematiki, menil je, da je dobro nadaljevati s programom.

Člani sveta so se seznanili s poročilom.

K 23. TOČKI DNEVNEGA REDA

Letno poročilo Ustanove Velenjska knjižna fundacija za leto 2009

Predstavniki predlagatelja **Ivo STROPNIK** je predstavil poročilo.

Župan **Srečko MEH** je menil, da gre za pomembno točko v mozaiku kadar je govora o knjižni fundaciji.

Člani sveta so se seznanili s poročilom.

K 24. TOČKI DNEVNEGA REDA

Poročilo o izvajanju lokalnega energetskega koncepta Mestne občine Velenje za leto 2009

Predstavniki predlagatelja **Boštjan KRAJNC** je predstavil poročilo.

Član sveta **Franc SEVER** je želel izvedeti ali se poročilo predstavlja ločeno po občinah in ali KSSENA dela samo to kar je zapisano v poročilu, zanima ga predvsem iz razloga, ker je razumel, da je ob ustanovitvi zavoda le ta zajemal širši koncept. V poročilu ni zasledil močnejših aktivnosti na širšem področju, zato meni, da bi bilo dobro svetnike seznaniti z delovanjem KSSENE.

Župan **Srečko MEH** je povedal, da je predstavnik KSSENE danes predstavljal izključno energetske koncept Mestne občine Velenje in ne svojega delovanja.

Člani sveta so se seznanili s poročilom.

K 25. TOČKI DNEVNEGA REDA

Poročilo o izvedbi postopka za podelitev koncesije lokalne gospodarske javne službe vzdrževanje in obnavljanje občinskih javnih cest, vzdrževanje prometnih površin, objektov in naprav na, ob ali nad vozišči državnih cest, ki so namenjene urejanju prometne ureditve oziroma varnemu odvijanju prometa skozi naselja ter odvoz in hrambo zapuščenih vozil

Predstavniki predlagatelja **Gašper KOPRIVNIKAR** je predstavil poročilo.

Član sveta **Franc SEVER** je povedal, da je vesel poročila, a da ni nikjer zapisano, da se je en ponudnik pritožil in kaj je bil vzrok pritožbe. Presenečen je nad veliko razliko v ceni, med 27.000.000 in 37.000.000, menil je, da so pogajanja potekala dobro, bi pa želel izvedeti vzrok pritožbe. Upa, da bo služba tudi v bodoče tako dobro opravljala svoje delo.

Župan **Srečko MEH** je povedal, da bo vzrok podan v pisni obliki.

Člani sveta so se seznanili s poročilom.

K 26. TOČKI DNEVNEGA REDA

Poročilo o izvajanju projekta "Brezplačno pravno svetovanje za občane MOV v letu 2009"

Predstavnica predlagatelja **Polona LEVAR KRAJNC** je predstavila poročilo.

Župan **Srečko MEH** je povedal, da je bila tovrstna aktivnost dobro sprejeta med občani in da je z njo potrebno nadaljevati.

Člani sveta so se seznanili s poročilom.

K 27. TOČKI DNEVNEGA REDA

Poročilo Policijske postaje Velenje

Predstavniki predlagatelja **Aleš LIPUŠ** je predstavil poročilo.

Člani sveta so se seznanili s poročilom.

K 28. TOČKI DNEVNEGA REDA

Odgovori na vprašanja in pobude svetnikov

Odgovori na vprašanja bodo podani v pisni obliki.

Seja je bila končana ob 14.30.

Zapisnik je pripravila **Brigita FUČIK**.

Velenje, 15. 2. 2010

Župan Mestne občine Velenje
Srečko MEH



Predlagatelj:
KOMISIJA ZA MANDATNA VPRAŠANJA,
VOLITVE IN IMENOVANJA

Faza: PREDLOG

Svet Mestne občine Velenje je na podlagi 24. člena Statuta Mestne občine Velenje (UPB-1, Uradni vestnik MO Velenje, št. 15/06, 26/07 in 18/2008) na seji, dne _____ sprejel naslednji

UGOTOVITVENI SKLEP

o prenehanju mandata članici Sveta za preventivo in vzgojo v cestnem prometu

I.

Zaradi neudeležbe na sejah Sveta za preventivo in vzgojo v cestnem prometu preneha mandat članici sveta Vandi Zajc.

II.

Sklep začne veljati z dnem sprejema in se objavi v Uradnem vestniku Mestne občine Velenje.

Številka: 032-03-01/2006-284

Datum:

Župan Mestne občine Velenje

Srečko MEH

OBRAZLOŽITEV:

Na podlagi 30. člena Zakona o lokalni samoupravi (ZLS-UPB1, Ur. l. RS, št. 100/05 in spremembe), 22. člena Zakona o varnosti cestnega prometa (ZVCP-1-UPB4, Ur. l. RS, št. 133/06 in spremembe) in 31. člena Statuta Mestne občine Velenje (UPB1, Uradni vestnik MOV, št. 15/06, 26/07 in 18/08) je Svet Mestne občine Velenje na 2. seji, dne 23. 1. 2007 sprejel sklep o imenovanju Sveta za preventivo in vzgojo v cestnem prometu, ki je sestavljen iz 15 članov. Člani so: Katarina Praznik, Julijan Slemenšek, Karel Drago Seme, Jože Melanšek, Stanislav Videmšek, Vanda Zajc, Goran Koprivec, Jože Pečečnik, Valentin Dolinšek, Marjan Ivančevič ter en predstavnik Policijske postaje Velenje, en predstavnik Zdrženja šoferjev in avtomehanicov Velenje, en predstavnik Šolskega centa Velenje, en predstavnik kolegija ravnatelja osnovnih šol in en predstavnik izvajalca gospodarske javne službe vzdrževanje cest in javnih prometnih površin.

Vandi Zajc zaradi neudeležbe na sejah v Svetu za preventivo in vzgojo v cestnem prometu preneha mandat na predlog predsednice Sveta za preventivo in vzgojo v cestnem prometu Katarine Praznik.

Velenje, 15. 2. 2010

Pripravila:

Irena H. Škoberne, s.r.

Komisija za mandatna vprašanja, volitve in imenovanja - Na podlagi 32. člena Statuta Mestne občine Velenje (UPB-1, Uradni vestnik MO Velenje, št. 15/06, 26/07 in 18/2008) predlagam svetu, da ta sklep sprejme.

Predsednik komisije
Bojan Škarja, s.r.

Predlagatelj: Župan

Faza: PREDLOG

Svet Mestne občine Velenje je na podlagi 9., 10., 17. in 65. člena Energetskega zakona (Uradni list RS, št. 27/2007) ter 24. člena Statuta Mestne občine Velenje (UPB - 1 - Uradni vestnik MO Velenje, št. 15/2006, 26/2007 in 18/2008) na seji, dne _____, sprejel naslednji

SKLEP

o pridružitvi Mestne občine Velenje pobudi Evropske komisije: Konvencija županov za zmanjšanje emisij CO2 za 20 % na območju Mestne občine Velenje

I.

Svet Mestne občine Velenje sprejme sklep o pridružitvi Mestne občine Velenje pobudi Evropske komisije: Konvencija županov za zmanjšanje emisij CO₂ za 20 % na območju Mestne občine Velenje.

II.

Sklep prične veljati z dnem sprejetja in se objavi v uradnem glasilu Mestne občine Velenje.

Številka: 353-04-003/2010

Datum:

Župan Mestne občine Velenje

Srečko MEH

OBRAZLOŽITEV:

V skladu z Energetskim zakonom (Uradni list RS, št. 27/2007) so lokalne skupnosti dolžne v svojih razvojnih dokumentih načrtovati obseg porabe in obseg ter način oskrbe z energijo in te dokumente usklajevati z nacionalnim energetskim programom in energetsko politiko Republike Slovenije. Učinkovita raba energije in spodbujanje rabe obnovljivih virov energije sta sestavna dela energetske politike. Energetska politika pa z ukrepi spodbujanja učinkovite rabe energije in uporabe obnovljivih virov energije prispeva k zmanjševanju emisij toplogrednih plinov in s tem k zmanjševanju učinkov tople grede ter k zmanjševanju emisij žveplovega dioksida, dušikovih oksidov, ogljikovega monoksida in prahu iz kurilnih naprav.

Konvencija županov je pobuda Evropske komisije, ki združuje evropske župane v trajno mrežo in je odgovor mest na globalno segrevanje.

S podpisom Konvencije županov se lokalne oblasti zavezujejo, da bodo pripravile in v enem letu od podpisa oddale trajnostni energetski akcijski načrt. Trajnostni energetski akcijski načrt (TEAN) je ključen dokument, ki kaže, kako bodo lokalne oblasti dosegle cilj zmanjšanja emisij CO₂ za 20 % do leta 2020. Ker se obveza konvenciji nanaša na celotno geografsko območje občine, mora TEAN vsebovati ukrepe tako v javnem kot zasebnem sektorju.

S podpisom konvencije se župani med drugim zavezujejo, da si bodo prizadevali preseči cilje, ki jih je EU zastavila za leto 2020, in z izvajanjem akcijskega načrta za trajnostno energijo zmanjšali emisije CO₂ na svojem ozemlju za najmanj 20 % na področjih dejavnosti, ki so v njihovih pristojnostih.

Velenje, 10. 2. 2010

Pripravila:

Boštjan Krajnc, direktor zavoda KSSENA, s.r.
Alenka Rednjak, vodja Urada župana in splošnih zadev, s.r.



ŽUPAN:

Na podlagi 37. člena Statuta Mestne občine Velenje (UPB 1, Uradni Vestnik MOV, št. 15/2006, 26/2007 in 18/2008), predlagam svetu, da ta sklep sprejme.

Župan Mestne občine Velenje
Srečko MEH, s.r.

Predlagatelj: ŽUPAN

Faza: PREDLOG

Na podlagi 7. člena Odloka o javnozasebnem partnerstvu na področju ravnanja z odpadki (Uradni vestnik Mestne občine Velenje, št. 11/2008, 12/2008, 20/2009 in 21/2009, Uradni list Občine Šoštanj 7/08, 12/2008 in 6/2009), 24. člena Statuta Mestne občine Velenje (UPB-1, Uradni vestnik Mestne občine Velenje, št. 15/2006, 26/2007 in 18/2008), 16. člena Statuta Občine Šoštanj (UPB-2, Uradni list Občine Šoštanj, št. 14/2008) in 16. člena Statuta Občine Šmartno ob Paki (Uradni vestnik MO Velenje, št. 13/2006) so:
Svet MO Velenje na svoji seji dne
Svet Občine Šoštanj na svoji seji dne
Svet Občine Šmartno ob Paki na svoji seji dne sprejeli

SPREMEMBE IN DOPOLNITVE

Tehničnega pravilnika ravnanja z odpadki v Mestni občini Velenje, občini Šoštanj in občini Šmartno ob Paki

1. člen

V 12. členu se spremenita vsebini dveh prilog, in sicer: priloga 3 »Seznam naselij, v katerih je obvezno zbiranje bioloških odpadkov v rjavi posodi« ter priloga 4 : »Seznam nameščenih rjavih posod in frekvenca odvoza«.

2. člen

Ta pravilnik se objavi v uradnih glasilih občin, ko ga v enakem besedilu sprejmejo občinski sveti Mestne občine Velenje, Občine Šoštanj in Občine Šmartno ob Paki.

Ta pravilnik začne veljati osmi dan po objavi v zadnjem od uradnih glasil občine.

MESTNA OBČINA VELENJE
Številka: 414 – 05 – 0001/2007
Datum:

Župan
Srečko Meh

OBČINA ŠOŠTANJ
Številka: 3540-105/2009
Velenje:

Župan
Darko Menih

OBČINA ŠMARTNO OB PAKI
Številka: 414 – 05 – 0001/2009
Velenje:

Župan
Alojz Podgoršek

Seznam prilog:

Priloga 3: »Seznam naselij, v katerih je obvezno zbiranje bioloških odpadkov v rjavi posodi«

Priloga 4: »Izhodiščni seznam nameščenih rjavih posod«

OBRAZLOŽITEV PRAVILNIKA PRAVNE PODLAGE ZA SPREJEM PRAVILNIKA

- Odlok o javnozasebnem partnerstvu na področju ravnanja z odpadki (Uradni vestnik Mestne občine Velenje, št. 11/2008, 12/2008, 20/2009 in 21/2009, Uradni list Občine Šoštanj 7/08, 12/2008 in 6/2009)- v nadaljevanju Odlok

- Statut Mestne občine Velenje (UPB-1, Uradni vestnik Mestne občine Velenje št. 15/2006, 26/2007 in 18/2008)

Občinski svet sprejme skladno s 7. členom Odloka Tehnični pravilnik o zbiranju in prevozu komunalnih odpadkov v katerem je definiran standard izvajanja GJS.

RAZLOGI ZA SPREJEM PRAVILNIKA

Predlaga se manjša sprememba glede obveznega zbiranja bioloških odpadkov v KS Podkraj. Zaradi poselitve in načina zbiranja bioloških odpadkov je potrebno dodati med KS v katerih se obvezno uvede rjav zabojnik tudi KS Podkraj.

Uredba o obdelavi biološko razgradljivih odpadkov določa obvezna ravnanja pri obdelavi biološko razgradljivih odpadkov in pogoje za uporabo ter dajanje v promet obdelanih biološko razgradljivih odpadkov. Zakonodajja predpisuje minimalen obseg ravnanja z biološkimi odpadki, v MO Velenje pa smo upoštevali gostoto poseljenosti posameznih delov naselij in pa nacionalni operativni program, ki predpisuje zmanjševanje odloženih količin biorazgradljivih odpadkov. Rjav zabojnik se doda še na poseljitvenem območju Podkraj, ki je glede gostote poselitve zelo podoben Kavčam, saj so sejalne analize pokazale, da je v komunalnih odpadkih tudi do 36 % biorazgradljivih odpadkov, podobno kot v urbanih središčih.

OCENA SEDANJEGA STANJA

Na območju KS Podkraj do sedaj ni bilo ločenega zbiranja bioloških odpadkov.

OCENA FINANČNIH IN DRUGIH POSLEDIC

Finančnih posledic za proračun MO Velenje ne bo. Cene storitev se oblikujejo skladno z novimi predpisi in jih plačajo uporabniki za izvedeno storitev.

Velenje, 17. 2. 2010

Pripravili:

Alenka Centrih, s.r.
Marcel Hriberšek, s.r.
Janez Herodež, s.r.
Marjan Kotnik, s.r.
Mirjam Britovšek, s.r.

Župan:

Na podlagi 37. člena Statuta Mestne občine Velenje (UPB1-Uradni vestnik Mestne občine Velenje, št. 15/06, 26/07 in 18/08,) predlagam svetu, da ta pravilnik sprejme.

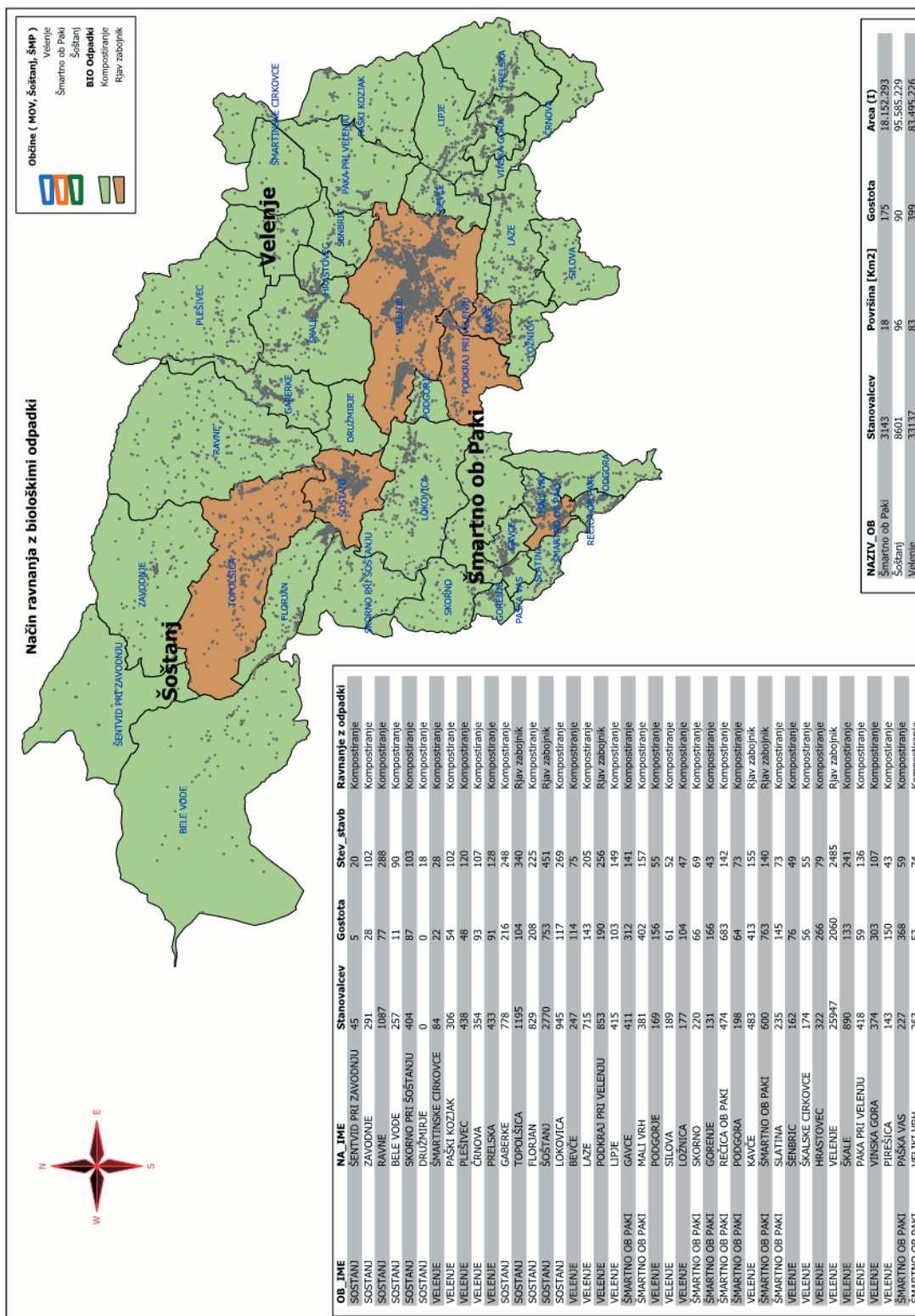
Župan Mestne občine Velenje
Srečko MEH, s.r.



Priloge:

Priloga 3: »Seznam naselij, v katerih je obvezno zbiranje bioloških odpadkov v rjavi posodi«

Priloga 4: »Izhodiščni seznam nameščenih rjavih posod«



Priloga 4: Izhodiščni seznam nameščenih rjavih posod- se spreminja z letnimi poslovnimi načrti

NOVA STORITEV		Lokacija		Opombe
	Velenje	Šoštanj	SMOP	
Organski kuhinski odpadki	Ne zbiramo od 3-11 1x 7dni od 11-3 1x14 dni	Ne zbiramo	od 3-11 1x 7dni od 11-3 1x14 dni	Možnost oddaje v zbirnem centru s potrdilom o plačani storitvi
			<p>V Velenju se organski kuhinjski uvedejo v mestu Velenje(MČ Desni in Levi breg), Staro Velenje, Kavče, Podkraj, Pesje, Stara vas, Konovo, Salek, Gorica, Cesta v Bevče (označi se na karti-strijena poselitve); drugje se zahteva kompostiranje organskih kuhinskih skup</p> <p>Organski kuhinjski se v pobirajo v mestu Šoštanj s Pohrastnikom in Metličami</p> <p>V Šmartnem ob Paki se organski kuhinjski uvedejo v blokih.</p>	



Predlagatelj: ŽUPAN

Faza: PREDLOG

Svet Mestne občine Velenje je na podlagi 24. člena Statuta Mestne občine Velenje (UPB-1, Uradni vestnik Mestne občine Velenje, št. 15/06, 26/07 18/08) in 12. člena Odloka o občinskih cestah (Ur. Vestnik MOV št. 3/00 in 26/06) na ____ seji dne _____ 2010 sprejel

PLAN

razvoja in vzdrževanja občinskih cest za obdobje štirih let

SPLOŠNO	
SEZNAM CEST	
NADZOR NAD STANJEM CEST	
Redni pregledi	
Izredni pregledi	
REDNO VZDRŽEVANJE JAVNIH CEST	
Pregledniška služba	
Redno vzdrževanje prometnih površin	
Redno vzdrževanje bankin	
Redno vzdrževanje odvodnjavanja	
Redno vzdrževanje brežin	
Redno vzdrževanje prometne signalizacije in opreme	
Redno vzdrževanje cestnih naprav in ureditev	
Redno vzdrževanje vegetacije	
Zagotavljanje preglednosti	
Čiščenje cest	
Redno vzdrževanje cestnih objektov	
Nadzor osnih obremenitev, skupnih mas in dimenzij vozil	
Zimska služba	
Odstranjevanje snega	
Poledica	
Mehanizacija in oprema	
Posipni materiali	
Dežurna služba	
Delovna sila	
TRAJANJE ZIMSKE SLUŽBE IN AKTIVNOSTI	
Predhodne aktivnosti	
Zimska služba	
Kasnejše aktivnosti	



V času, ko ni akcij, se opravljajo sledeča dela:	
OBVEŠČANJE	
Telefonske številke odgovornih delavcev PUP Velenje d.d.:	
Pomembnejše telefonske številke:	
RAZVRSTITEV CEST PO PREDNOSTNIH RAZREDIH	
CESTE III. PREDNOSTNEGA RAZREDA	
MATERIALI ZA POSIPANJE CEST	
Sol	
Drobljenec.....	
Slanica	
VZROKI IN MESTA ZA POSTAVITEV ZIMSKE CESTNO-PROMETNE SIGNALIZACIJE	
V ČASU ZIMSKE SLUŽBE	
SNEŽNI KOLI	
DEŽURSTVO, PRIPRAVLJENOST IN NALOGE UDELEŽENCEV V ZIMSKI SLUŽBI	
Naloge vodje zimske službe	
Naloge pomočnika vodje zimske službe.....	
Naloge dežurnega delovodje	
UKREPI V IZJEMNO SLABIH RAZMERAH	
Splošna poledica	
Podhladitev cest	
Žled	
Snežne plohe.....	
Preventivno posipanje	
Stroški rednega vzdrževanja javnih cest	
OBNOVA, SANACIJA, PREPLASTITEV IN ASFALTIRANJE LOKALNIH CEST IN JAVNIH	
POTI	
PLAN OBNOV, SANACIJ, PREPLASTITEV IN ASFALTIRANJ LOKALNIH CEST	
PLAN OBNOV, SANACIJ, PREPLASTITEV IN ASFALTIRANJ JAVNIH POTI	
Stroški sanacij, preplastitev in asfaltiranj cest	
GEODETSKA ODMERA CEST	
ODVOZ IN HRAMBA ZAPUŠČENIH VOZIL	
OBNOVA, SANACIJA, MESTNIH ZBIRNIH CEST, MESTNIH CEST IN JAVNIH POTI	
V MESTU	
Stroški obnov in sanacij mestnih zbirnih cest, mestnih cest in javnih poti v mestu.....	
CESTE, KI BODO ZGRAJENE, KATEGORIZIRANE IN PREVZETE	
Ceste zgrajene v sklopu zazidalnih načrtov ali prostorskih planov:	
Ceste, ki doslej še niso bile kategorizirane, ker niso izpolnjevale vseh pogojev za	
kategorizacijo, jih pa bodo morda izpolnile v prihodnje:	



SPLOŠNO

Vzdrževanje cest vodi in organizira za to dejavnost pristojna strokovna služba upravljavca cest (v nadaljnjem besedilu: strokovna služba). Ceste morajo biti vzdrževane tako, da je omogočen varen promet na njih, da se ohranijo ali izboljšajo njihove prometne, tehnične in varnostne lastnosti, da se ceste in okolje zaščitijo pred škodljivimi vplivi cestnega prometa (v nadaljnjem besedilu: prometa) ter ohranja urejen videz cest.

Vzdrževalna dela se morajo izvajati vestno in po pravilih stroke, z uporabo sodobnih tehnologij in mehanizacije ter s strokovno usposobljenimi izvajalci, ki izpolnjujejo predpisane pogoje za izvajanje teh del. Opravljati se morajo v skladu s predpisi o cestah, graditvi objektov, urejanju prostora, varnosti cestnega prometa, varstvu okolja, navodili za obratovanje in obveznostmi do sosedov ob cesti. Strokovno nadzorstvo nad izvajanjem vzdrževalnih del zagotavlja strokovna služba. Vzdrževanje ceste se začne takoj po predaji ceste ali njenega posameznega dela v promet. Vzdrževalna dela se praviloma opravljajo takrat, ko so za to najprimernejše vremenske, prometne in druge razmere za izvajanje del. Območje, kjer se izvajajo vzdrževalna dela, je izvajalec del dolžan označiti in zavarovati s predpisano prometno signalizacijo tako, da je zagotovljena varnost prometa in delavcev pri opravljanju del. Začasno prometno ureditev in signalizacijo je izvajalec del dolžan umakniti takoj, ko ni več potrebna.

Z letnim planom vzdrževanja določena vzdrževalna dela se izvajajo v skladu z izvedbenim programom vzdrževanja, ki ga izdela in sprejme strokovna služba. Del izvedbenega programa, ki se nanaša na redno vzdrževanje, pripravi izvajalec rednega vzdrževanja in ga predloži v sprejem strokovni službi. Z izvedbenim programom se določijo obdobja in razpored izvajanja posameznih del, obseg in tehnološki postopki izvajanja, roki izvedbe ter drugi pogoji za izvajanje del.

Za posamezne ceste, ki jih določi strokovna služba, ali za njihove posamezne sestavne dele se izdela dolgoročen načrt vzdrževanja, s katerim se določijo vrste in razpored vzdrževalnih del. Dolgoročen načrt vzdrževanja se upošteva pri pripravi izvedbenega programa vzdrževanja.

SEZNAM CEST**1. LOKALNE CESTE**

št. ceste ali odseka	Potek ceste	Dolžina ceste v občini v m1
261010	Megalec-Pik - Graška gora	2.177
408010	Stanovšek - Podgorje	2504
410120	S.obvoz . -Velunja - MO Velenje - S.Grad.	752
450010	Zg. Črnova - Sp. Črnova	3.082
450020	Vinska Gora - Prelska - Lokovina	2543
450030	Potočnik-Prelska	1532
450040	Dobrna – Janškovo selo - Vinska Gora	4681
450050	Paka - Lopatnik - Lipje	6807
450060	Gorica - Bevče	3082
450070	Sp.Lipje - Šalek	4666
450080	Paka - Loke - Vraček - Dobrna	5277
450090	Paka - Paški Kozjak - Gornji Dolič	6314
450100	Škale - Hrastovec - Škalske Cirkovce	4512
450110	Konovo - Šenbric - Šmartinske Cirkovce	4257
450120	Sopota - Plešivec	4362
450130	Konovska - Škalska cesta	2735
450140	Staro Velenje - Podkraj	3124
450150	Zg. Kavče - Sp. Kavče	2009
450160	Podkraj - Arnače	2425
450170	Zg. Črnova - Arnače	2267
450180	Zg. Laze - Sp. Laze	2617
450190	Klasirnica - Jezero	2891
490500	Andraž - Podkraj pri Velenju	2949
	SKUPAJ LOKALNE CESTE:	77.565



2. ZBIRNE MESTNE CESTE

št. ceste ali odseka	Potek ceste	Dolžina ceste v občini v m1
452010	Cesta Simona Blatnika	1251
452020	Koroška cesta	672
452030	Šmarška cesta	923
452040	Stanetova cesta	1086
452050	Rudarska - Prešernova cesta	626
452060	Jenkova cesta	575
452070	Tomšičeva cesta	833
452080	Ljubljanska cesta	845
452090	Cesta talcev	746
452100	Selo	693
452120	Kajuhova - Konovska cesta	1181
452130	Povezna cesta	756
	SKUPAJ ZBIRNE CESTE:	10.187

3. MESTNE CESTE

št. ceste ali odseka	Potek ceste	Dolžina ceste v občini v m1
451030	Cesta v naselje Lipa	632
451070	Odcep Goriška	318
451110	Odcep Goriška cesta 33	355
451120	Splitska cesta	609
451130	Povezna cesta Goriška	52
451140	Povezna cesta Splitska	69
451150	Cesta X	539
451160	Cesta IX	397
451190	Koželjskega ulica	637
451210	Koželjskega ulica-bloki	371
451260	Cesta V	353
451270	Sončni grič	226
451460	Cesta do Vile Herbenstien	266
451480	Cesta do Rdeče dvorane	78
451500	Cesta ob Rdeči dvorani	298
451510	Cesta ob Gasilskem domu	240
451520	Žarova cesta	334
451560	Cesta v Stari trg	368
451562	Stari trg-povezna cesta	57
451570	Cesta na grad	551
451580	Ljubljanska cesta-pod gradom	485
451590	Ljubljanska cesta-Pečečnik	287
451600	Ljubljanska cesta-igrišče	183
451650	Odcep Šalek 110	295
451660	Odcep Šalek 82	407
451670	Cesta v Stari Šalek	254
451680	Stari Šalek	132



451690	Cesta mimo NC-Kardeljev trg	278
451700	Cesta ob pošti-Kardeljev trg	132
451710	Odcep Stantetova cesta 19	292
451720	Odcep Kardeljev trg 10	115
451730	Odcep Stantetova cesta 16	120
451740	Odcep Stantetova cesta 2	214
451750	Cesta Bratov Mravljakov	298
451760	Povezava Efenkova cesta	150
451770	Vodnikova cesta	69
451780	Cesta ob parkirišču Zdrav.dom	142
451800	Cesta ob Šaleški cesti	379
451810	Odcep Prešernova cesta 8	152
451820	Odcep Prešernova cesta 1 a	168
451830	Cesta B. Kraigherja	138
451840	Povezava Prešernova-Kraigherjeva	205
451850	Prešernova cesta med bloki	238
451860	Cesta na parkirišče Standard	79
451880	Štrbenkova cesta	183
451890	Srebotnikova cesta	130
451900	Cesta talcev ob železniški postaji	279
451910	Cesta pod parkom	448
451940	Odcep Ceste pod parkom	115
451960	Cesta Simona Blatnika	147
453010	Kersnikova cesta - spodnja	256
453030	Šercerjeva cesta - povezna	146
453040	Šercerjeva cesta - petorčki	95
453050	Jurčičeva cesta	211
453060	Bračičeva cesta	188
453070	Zidanškova cesta	240
453100	Aškerčeva cesta	391
453110	Kersnikova cesta - zgornja	349
453120	Vojkova cesta	229
453130	Stritarjeva cesta	131
453140	Šlandrova cesta	395
453150	Povezna cesta - vrtec	207
453160	Kajuhova cesta	222
453170	Čufarjeva cesta	136
453180	Povezna Kajuhova-Stanetova	131
453190	Cesta za stadion	300
453290	Gubčeva cesta	389
453300	Tavčarjeva cesta	287
453320	Efenkova cesta	497
453330	Gregorčičeva cesta	402
453340	Odcep Gregorčičeve ceste	247
453360	Cesta XIV. divizije	302
453380	Graškogorska cesta	429



453410	Linhartova ulica	334
453420	Župančičeva ulica	283
453440	Trubarjeva ulica	379
453450	Bevkova ulica	240
453480	Meškova ulica	103
453500	Malgajeva ulica	427
453520	Ulica Dušana Kvedra	350
453540	Kosovelova ulica	312
453560	Cesta na Selo - Skaza	367
453680	Podgorska cesta	324
453690	Ulica Janka Ulriha	621
453700	Uriskova ulica	469
453790	Cesta v industrijsko cono	210
453800	Špeglova ulica	511
453810	Ulica 3. julija	209
453820	Liljska cesta	236
453830	Šolnova ulica	141
453840	Ulica Lovra Kuharja	156
453890	Odcep Dom učencev	104
	SKUPAJ MESTNE CESTE:	25.220

4. JAVNE POTI V MESTU VELENJE

št. ceste ali odseka	Potek ceste	Dolžina ceste v občini v m1
952010	Sončna pot	299
952020	Cesta v Bevče 44	456
952040	Odcep Lipa 17	125
952050	Odcep Lipa 43	148
952080	Cesta v Bevče 15	66
952090	Odcep Grobelnik	73
952100	Odcep Goriška cesta 1	152
952170	Odcep Ceste X 33	100
952180	Odcep Cesta X/39	87
952220	Cesta OŠ Gorica	142
952230	Cesta do vrtca Gorica	104
952280	Odcep Sončni grič 4	59
952290	Odcep Sončni grič 12	88
952300	Odcep Sončni grič 24	119
952310	Cesta VIII	99
952320	Cesta VII	224
952330	Cesta VI	140
952340	Cesta IV	239
952350	Cesta III	234
952360	Cesta II	172
952362	Odcep Cesta II 29	125
952363	Odcep Cesta I 36	145
952410	Odcep Bevče	100



952430	Odcep Cesta I 1	143
952432	Odcep Cesta II 1	59
952433	Odcep Cesta I 8	80
952440	Odcep Cesta III	107
952450	Odcep Cesta IV	41
952470	Kopališka cesta	245
952520	Odcep Muršič	76
952522	Odcep Zbičajnik	50
952610	Odcep Ljubljanska cesta 21	249
952620	Odcep Ljubljanska cesta 49 a	113
952630	Odcep Ljubljanska - Meža	252
952870	Odcep Vrtec Vrtiljak	192
952920	Odcep Ceste pod parkom 38	152
952930	Odcep Ceste pod parkom 21	88
952950	Odcep Ceste pod parkom 13c	174
952970	Subotiška cesta	260
952980	Gorenjska cesta	139
952990	Odcep Koroške ceste	105
953010	Odcep Kersnikova 7	95
953020	Odcep Šercerjeva cesta 11	62
953200	Čopova cesta	243
953202	Odcep Čopova	71
953210	Levstikova cesta	245
953220	Erjavčeva cesta	257
953230	Odcep Jerihova cesta 34	166
953232	Odcep Jerihova 26	57
953240	Odcep Jerihova cesta 22	95
953250	Odcep Jerihova cesta 9	212
953252	Odcep Jerihova-Hojan	68
953260	Odcep Aškerčeva	91
953280	Cesta na griču	249
953310	Finžgarjeva cesta	185
953350	Prisojna cesta	190
953360	Odcep Prisojne ceste	135
953370	Vzporedna Efenkova cesta	260
953390	Odcep Dom krajanov Konovo	216
953400	Vodovodna ulica	197
953402	Odcep Vodovodna-Lekič	47
953430	Odcep Župančičeve ulice	103
953440	Odcep Balažic	71
953460	Cesta na Deberco	602
953470	Odcep Šenbriška cesta 23	110
953490	Odcep Karničnik (zbiralnica mleka)	55
953530	Odcep Ulice Dušana Kvedra	108
953550	Cesta na Selo	90
953570	Odcep Jan	214
953660	Odcep Jevšenak	398
953670	Cesta do rezervoarja	289
953710	Odcep Uriskova 54	118
953720	Odcep Janka Ulriha 44	110
953730	Odcep Pohorskega bataljona 21	103



953740	Toledova cesta	126
953750	Ulica Pohorskega bataljona	181
953752	Odcep Vrtec Pesje	114
953760	Odcep Janka Ulriha 11	104
953770	Odcep Janka Ulriha 7	100
953780	Ulica Janka Vrabiča	334
953850	Odcep Sešel	60
953870	Odcep Šmarška 20	72
953880	Odcep Šmarška 35	96
	SKUPAJ MESTNE JAVNE POTI:	12720

5. JAVNE POTI V NASELJIH IN MED NASELJI

št. ceste ali odseka	Potek ceste	Dolžina ceste v občini v m1
950010	Škalske Cirkovce-Sedovnik	1629
950020	Škalske Cirkovce-Golob-Zaljuberšek	4696
950022	Odcep Škalske Cirkovce 26	197
950030	Plešivec-Potočnik	1705
950032	Odcep Žlajfar-Bajdl	887
950033	Odcep Lipnikar	719
950040	Transformator-Vodušek	661
950050	Odcep Hlep	375
950060	Odcep Tone-Pusti Potok	1650
950070	Juvan-Juvanov vrh	2754
950080	Miklavžin-Grebinšek	573
950090	Špeh-Virbnik	1066
950092	Odcep Pšeničnik	110
950100	Gasilski dom-Lazišče	653
950102	Odcep Glinšek	176
950110	Sv. Jožef-Tašler	1080
950112	Naselje pri pokopališču Škale	195
950120	Smrečnik-Poduršen	280
950130	Jevšnik-Breznik	389
950132	Odcep vrtec Škale	77
950133	Naselje Škale	326
950140	Fori-Martinc	1026
950142	Tajnšek-Donik	1022
950150	Odcep Kovač	325
950160	Odcep Krničnik	466
950170	Hojan-Lubela	1475
950180	Odcep Rahne	455
950182	Odcep Matozel	405
950190	Odcep Kodre	557
950200	Odcep Povh	1276
950210	Odcep Drož	731
950220	Odcep črpališče Šenbric I.	289



950230	Odcep Ževart	336
950240	Odcep naselje Paka	225
950250	Povh-Hribaršek	880
950260	Grabnar-Bošnjak	2690
950262	Odcep Pušnik	434
950263	Odcep Grobelnik	599
950270	Avberšek-Zg.Peklenek	1597
950272	Vivod-Požerinek	490
950280	Acman-Povh	1048
950290	Odcep Trbul	920
950292	Odcep Dvoršak	271
950300	Odcep Zabukovnik	435
950310	Odcep Safar	159
950320	Povezava Lah	1370
950322	Odcep cerkev Sv. Miklavž	306
950323	Lipje – Bevče	226
950330	Dom krajanov-Škrilin	712
950340	Odcep Trebelčnik	281
950350	Nanojca-Zg.Lipje	1658
950352	Odcep Nanojca	538
950353	Povezava Krajnc	812
950360	Odcep Simončič	358
950362	Naselje Črnova 52a-45	158
950363	Naselje Črnova 58-59	147
950370	Petruh-Žlebje	910
950372	Odcep Pirešica 14	251
950380	Podvine-Pirešica	384
950390	Štajner-Usar	944
950400	Blažek-Cvikl	798
950410	Povezava Prelska	743
950420	Vas-Golak	821
950422	Brčan-Prelska	551
950430	Prelska-Meje	544
950440	Odcep Žohar	1005
950450	Odcep Zajc-Vodošek	487
950460	Odcep križišče Košir-Vrhovšek	715
950470	Odcep Vinska Gora 20 b	131
950472	Odcep Vinska Gora 46	100
950473	Odcep Vinska Gora 59	93
950480	Odcep Strahovnik	434
950482	Pirešica-Zg. Črnova	833
950490	Odcep Juvan-Klančnik	982
950492	Odcep Lesnjak	137
950500	Povezava Sp. Laze	850
950510	Odcep Gradič	573
950520	Odcep Trnovšek	715



950530	Odcep Uršner	278
950540	Arnače-Silova	988
950550	Silova-Bunderla	418
950560	Gorica-Petrač	2.247
950562	Silova-Andraž	539
950570	Solak-Klančnik	869
950580	Pačnik-Vranjek	1693
950582	Rovlen-Koniški vrh	1024
950590	Jemše-Blažič	766
950592	Pirnat-Sp. Arnače	813
950600	Borečan-Polič	273
950610	Odcep Arnače	177
950620	Pritoka-Zg. Arnače	1140
950630	Laze-Arnače	1438
950640	Anžer-Srajček	560
950650	Povezava Sp. Laze	804
950660	Odcep Povš	217
950670	Odcep Laze	96
950680	Odcep Podkoželj	186
950690	Podkraj-Kavče	859
950692	Povezava Podkraj	406
950700	Odcep Mezner	168
950702	Odcep Kovač	166
950710	Odcep Sv. Jakob	593
950730	Odcep Korošec	365
950740	Odcep Krajnček	267
950750	Pokopališče-Jemej	902
950752	Odcep Lampret	140
950770	Rdečnik-Špeh	1034
950772	Odcep Mlačnik-Postrpinjek	488
950773	Odcep Jerič	299
950774	Odcep Lilijski grič	383
950780	Povezava Tajnškov hrib	776
950790	Povezava Šiman	874
950792	Odcep Pusovnik	290
950800	Sotler-Jevšek	1637
950810	Povezava Sp. Kavče-Zg. Kavče	691
950812	Odcep Šuster	443
950820	Odcep Honorjev breg	598
950830	Odcep Pečnik	150
950840	Smonkar-Navršnik-Pronk	178
950850	Odcep Vas - Hotonšek	615
950870	Odcep Felicijan	96
	SKUPAJ JAVNE POTI:	84.820



Št.	Kategorija cest	Dolžina m
1.	Mestne ceste	25.220
2.	Zbirne mestne ceste	10.187
3.	Lokalne ceste	77.565
4.	Javne poti v mestu	12.720
5.	Javne poti	84.820

NADZOR NAD STANJEM CEST

Nadzor nad stanjem cest zagotavljata strokovna služba z rednimi in izrednimi pregledi cest ter izvajalec rednega vzdrževanja s pregledniško službo. Posebej se pregled ceste lahko opravi tudi na podlagi opozorila ali zahteve inšpekcije za ceste ali policije. Strokovna služba zbira podatke s pregledov cest ter na predpisani način vodi evidenco o stanju cest. Ugotovitve s pregledov cest so osnova za določanje potrebnih vzdrževalnih ukrepov.

Redni pregledi

Redni pregledi cest se izvajajo periodično v skladu z razporedom, določenim z izvedbenim programom vzdrževanja. Rezultat rednega pregleda je poročilo o stanju pregledanega dela ceste in predlog o potrebnih vzdrževalnih ukrepih. Na zahtevo strokovne službe je pri rednih pregledih dolžan sodelovati tudi predstavnik izvajalca rednega vzdrževanja. Vrste rednih pregledov so:

- sezonski pregledi cest,
- letni pregledi cestnih objektov,
- glavni pregledi cestnih objektov.

Letni in glavni pregledi cestnih objektov se nanašajo na objekte svetlih razpetin 5 m in več.

Sezonski pregledi cest se opravljajo dvakrat letno, in sicer po koncu zimskega obdobja (marec–maj) in jeseni (september–november). Preverita se stanje cest in obseg poškodb, pri čemer se za ugotavljanje obsega poškodb izvajajo tudi meritve.

Jekleni in leseni premostitveni objekti se pregledajo najmanj enkrat letno, drugi cestni objekti pa najmanj enkrat na dve leti. Pregledajo se vsi dostopni deli objekta, pri čemer se glede na ugotovitve pregleda ali pa na predhodno zahtevo inšpekcije za ceste ali strokovne službe izvedejo tudi meritve in preizkusi.

Glavni pregledi cestnih objektov se opravljajo najmanj enkrat na šest let. Podrobno se pregledajo vsi deli objekta in izvedejo meritve in preizkusi. Izvajalec pregleda je dolžan odpraviti poškodbe zaradi preizkusov.

Izredni pregledi

Izredni pregledi cest se opravljajo:

- ob ali takoj po dogodkih, kot so naravne nesreče, težje prometne nesreče, požar, eksplozije, posedanje ali drsenje terena, izredni prevozi ter drugi izredni dogodki, ki vplivajo na cesto,
- ob pojavu nenadnih večjih poškodb posameznih elementov ceste,
- pri ugotavljanju sposobnosti ceste za prevzemanja dodatnih ali izrednih obremenitev,
- pred pretekom garancijske dobe za cesto.
- Strokovna služba določi vsebino in obseg izrednega pregleda ter imenuje komisijo za opravljanje pregleda. Komisija o svojih ugotovitvah sestavi poročilo s predlogom o potrebnih ukrepih.

REDNO VZDRŽEVANJE JAVNIH CEST

Redno vzdrževanje se izvaja v skladu z izvedbenim programom vzdrževanja. Izvajalec rednega vzdrževanja je dolžan o svojem delu voditi evidenco, iz katere mora biti razvidno, kdaj in katera dela so bila opravljena, obseg in trajanje teh del, potrošnja materialov, uporabljena delovna sila in mehanizacija ter drugi pomembni podatki o opravljenih delih. Redna vzdrževalna dela se praviloma opravljajo v času manjšega prometa in po možnosti brez omejitev prometa.

Dela rednega vzdrževanja so:

1. pregledniška služba,
2. redno vzdrževanje prometnih površin,
3. redno vzdrževanje bankin,
4. redno vzdrževanje odvodnjavanja,
5. redno vzdrževanje brežin,
6. redno vzdrževanje prometne signalizacije in opreme,



7. redno vzdrževanje cestnih naprav in ureditev,
8. redno vzdrževanje vegetacije,
9. zagotavljanje preglednosti,
10. čiščenje cest,
11. redno vzdrževanje cestnih objektov,
12. nadzor osnih obremenitev, skupnih mas in dimenzij vozil,
13. intervencijski ukrepi,
14. zimska služba.

Pregledniška služba

Pregledniška služba je dolžna nadzirati vsa dogajanja, ki lahko vplivajo na cesto in promet na njej, ter preverjati (vizualni pregled) stanje vseh sestavnih delov ceste. Pregledniška služba opravlja tudi manjša vzdrževalna ali zavarovalna dela na cesti, ki jih je možno opraviti s predpisano pregledniško opremo in sredstvi. Podatke o ugotovitvah s pregledov in opravljenih delih je dolžna zapisovati in hraniti na predpisani način ter jih posredovati strokovni službi.

O posegih ali uporabi ceste in varovalnega pasu, ki so v nasprotju z določili predpisov o cestah in varnosti cestnega prometa, je pregledniška služba dolžna opozoriti povzročitelja in obvestiti strokovno službo, pri večjih kršitvah pa tudi policijo ali inšpekcijo za ceste. Pregledniška služba opravlja preglede cest v Mestni občini Velenje najmanj:

- dvakrat tedensko na lokalnih cestah (LC) in zbirnih mestnih cestah (LZ),
- enkrat tedensko na mestnih cestah (LK) in javnih poteh (JP).

Na cestah nižjih kategorij in cestah, ki so prometno obremenjene le v omejenih časovnih obdobjih (na primer: kolesarske poti, turistične ceste, ceste, ki so v zimskem obdobju zaprte), pogostost pregledov določi strokovna služba glede na pomen ceste, prometne obremenitve, geografsko-klimatske razmere ter druge posebne razmere.

V obdobjih neugodnih vremenskih razmer in v drugih primerih, ki lahko ogrožajo cesto ali promet na njej, je treba pogostost in obseg pregledov prilagoditi razmeram. Pregled se opravi takoj, ko to omogočajo vremenske razmere ali ko preneha nevarnost, zaradi katere je lahko ogrožena varnost preglednika.

Pregledniška služba je dolžna najmanj enkrat mesečno pregledati cestne objekte, pri čemer je treba preveriti zlasti elemente, ki so bistvenega pomena za stabilnost, funkcionalnost in trajnost objekta ter varnost prometa.

Redno vzdrževanje prometnih površin

Redno vzdrževanje prometnih površin, ki so sestavni del javne ceste obsega čiščenje teh površin ter popravila lokalnih poškodb, kot so krpanje udarnih jam in mrežastih razpok oziroma polaganje asfaltne prevleke, kjer je to racionalnejše, zalivanje posameznih razpok, stikov in reg, rezkanje zglajenih asfaltnih površin ali posipanje s peskom ter popravila drugih podobnih poškodb.

Prometne površine morajo biti vzdrževane tako, da je omogočen varen in neoviran promet. Poškodbe prometnih površin se praviloma popravljajo z enakim materialom, iz katerega je obstoječa konstrukcija. Izjemoma, kadar zaradi neugodnih vremenskih ali drugih okoliščin to ni možno, se lahko poškodbe začasno popravijo tudi z drugim primernim materialom.

Redno vzdrževanje prometnih površin se izvaja tako, da:

- Ne sme priti do izmeta, oz. izmeti niso dovoljeni
- Splošne neravnosti, v kolikor predstavljajo nevarnost za promet, niso dovoljene
- Provizorične krpe niso dovoljene
- Krpanje asfaltne obloge (sistem lopata) pri sanaciji lokalnih poškodb ni dovoljeno

Poškodovani del cestišča je potrebno zarezati, izvesti izkop obstoječe voziščne konstrukcije in vgraditi novo, v ustrezni debelini in kvaliteti glede nosilnosti podlage kot zmrzlinke odpornosti.

Redno vzdrževanje bankin

Kota bankine ne sme biti višja od kote roba vozišča, niti ne nižja več kot 3 cm. Prečni naklon bankine mora omogočati odtok vode z vozišča in ne sme biti manjši kot 4% in ne večji kot 10%. Bankina mora biti poravnana in utrjena. Vidne in dostopne morajo biti prometna signalizacija in oprema ter cestne naprave in ureditve na bankinah.

Redno vzdrževanje odvodnjavanja

Z območja ceste mora biti omogočen odtok površinskih in talnih voda. Preprečeno mora biti pritekanje vode in nanašanje naplavin z brežin in cestnih priključkov na vozišče. Naprave za odvodnjavanje je treba vzdrževati in čistiti tako, da ne puščajo, da na njih ali v njih voda ne zastaja in da je z vseh sestavnih delov ceste zagotovljeno regulirano odvajanje vode.



Redno vzdrževanje brežin

Brežine usekov, zasekov in nasipov morajo biti vzdrževane tako, da sta zagotovljena določen nagib in oblika, da se na njih stalno utrjuje ali odstranjuje nestabilni material ter da so tehnične in biološke zaščitne ureditve (zaščitna vegetacija, zaščitne mreže ter druge naprave in ureditve za zadrževanje nestabilnega materiala) v takšnem stanju, da je zagotovljeno učinkovito zavarovanje brežin in ceste.

Redno vzdrževanje prometne signalizacije in opreme

Redno vzdrževanje prometne signalizacije in opreme obsega čiščenje ter dopolnitve, nadomestitve ali popravila dotrajane, poškodovane, pomanjkljive ali izginule prometne signalizacije in opreme ter njihovih nosilnih konstrukcij. Prometna signalizacija in oprema na cestah morata biti redno vzdrževani tako, da je zagotovljeno njuno brezhibno delovanje in vidnost ter da izpolnjujeta zahteve zakona o varnosti cestnega prometa (Uradni list RS, št. 30/98) in predpisa o prometni signalizaciji in opremi cest.

Talna signalizacija se izvaja najmanj enkrat letno. Talne označbe grbin za umirjanje prometa ter označbe v okolici šol in vrtcev pa dvakrat letno.

Redno vzdrževanje cestnih naprav in ureditev

Cestne naprave in ureditve morajo biti vzdrževane tako, da je zagotovljeno njihovo brezhibno delovanje in omogočena normalna uporaba. Vzroke, ki to preprečujejo, je treba nemudoma odpraviti, če to ni mogoče, pa izvesti ustrezne začasne rešitve in ustrezne zavarovalne ukrepe. Posebne naprave in kontrolni sistemi, ki so vgrajeni v cesto in so namenjeni urejanju in nadzoru prometa, nadzoru nad stanjem ceste, meritvam, obveščanju, pobiranju cestnine, telekomunikacijske naprave, energetske kabli, prezračevalne, zaščitne in varnostne naprave ter ureditve in naprave na počivališčih, morajo biti vzdrževani v skladu z navodili in predpisi za delovanje teh naprav.

Redno vzdrževanje vegetacije

Na površinah, ki so sestavni del ceste, se vegetacijo kosi, obrezuje in seka najmanj v takem obsegu, da sta zagotovljena prost profil ceste in predpisana preglednost, da sta omogočena pregled in dostop do cestnih objektov, da so vidne in dostopne prometna signalizacija, prometna oprema ter cestne naprave in ureditve. Vzdrževati je treba tudi cesti bližnja drevesa, ki lahko ogrožajo cesto in promet na njej. Na cestnih površinah izven območja cestišča se kosi najmanj enkrat letno, ob lokalnih cestah (LC) pa najmanj dvakrat letno. Vegetacijo se mora vzdrževati v skladu s pravili stroke. Okolju neprijaznih sredstev za zatiranje rasti vegetacije ni dovoljeno uporabljati.

Zagotavljanje preglednosti

Polja preglednosti, določena s preglednim trikotnikom in pregledno bermo, morajo biti vzdrževana tako, da je zagotovljena s predpisom določena preglednost, izjemoma, če to ni mogoče, pa tako, da je glede na terenske razmere zagotovljena največja možna preglednost.

Čiščenje cest

Vsi sestavni deli ceste se čistijo tako, da se odstrani vse, kar lahko negativno vpliva na varnost prometa, funkcionalnost in urejen videz ceste ter varovanje okolja. Čiščenje občinskih javnih cest in drugih prometnih površin mora obsegati tudi odstranjevanje kadavrov in ravnanje z njimi skladno s predpisi.

Redno vzdrževanje cestnih objektov

Cestni objekti se redno vzdržujejo tako, da se na objektu in prostoru okoli objekta pravočasno ugotovijo in odpravijo vzroki, ki lahko negativno vplivajo na stabilnost, funkcionalnost in trajnost objekta ter varnost prometa.

Med dela rednega vzdrževanja cestnih objektov sodi zlasti čiščenje:

- prometnih površin in prometne opreme na objektu,
- prostora neposredno okoli objekta,
- ležišč, dilatacij, členkov in drugih dostopnih delov objekta,
- naprav za odvodnjavanje,
- naplavin, nanosov in drugega materiala, ki lahko ogroža objekt ali promet, in manjša popravila:
- poškodb prometnih površin (krpanje udarnih jam, zalivanje razpok, rezkanje neravnin),
- posameznih manjših poškodb na konstrukcijskih delih objekta (krpanje odkruškov, zaplnjevanje fug, popravila zaščitne plasti armature itd.),
- protikorozijske zaščite,
- hidroizolacije in odvodnjavanja,
- izpodjedenih delov stebrov, opornih in podpornih konstrukcij.



Nadzor osnih obremenitev, skupnih mas in dimenzij vozil

Največje dovoljene osne obremenitve ter skupne mase in dimenzije vozil se nadzirajo na lokacijah in v terminih, določenih z izvedbenim programom. Nadzor opravlja izvajalec rednega vzdrževanja s sodelovanjem policije.

Največje dovoljene osne obremenitve ter skupne mase in dimenzije vozil se nadzirajo na lokacijah in v terminih, določenih z izvedbenim programom. Nadzor opravlja izvajalec rednega vzdrževanja s sodelovanjem policije.

Izvajalec rednega vzdrževanja je dolžan organizirati dežurno službo in delovne skupine za izvajanje intervencijskih ukrepov zaradi izrednih dogodkov na cesti. O izvajanju intervencijskega ukrepa in vzrokih zanj je dolžan takoj obvestiti strokovno službo, kadar je ogrožen ali oviran promet, pa tudi policijo.

Pri naravnih nesrečah, kot so neurje, poplava, plaz, potres, žled in podobno, pri težjih prometnih nesrečah in drugih izrednih dogodkih ali pa na zahtevo policije, je izvajalec rednega vzdrževanja dolžan nemudoma odpraviti vzroke (poškodbe ceste, ovire na cesti), zaradi katerih je oviran ali ogrožen promet ali zaradi katerih lahko pride do hujših poškodb ceste in večje materialne škode.

Če to ni mogoče, je dolžan:

- označiti ovire in zavarovati promet s predpisano prometno signalizacijo,
- izvesti nujne ukrepe za zavarovanje ceste,
- vzpostaviti prevoznost ceste, če je to možno.

Zimska služba

Zimska služba obsega sklop dejavnosti in opravil, potrebnih za omogočanje prevoznosti cest in varnosti cestnega prometa v zimskih razmerah. Te nastopijo takrat, ko je zaradi zimskih pojavov (sneg, poledica, žled, ...) lahko normalno odvijanje prometa ogroženo.

Nepravilno in nepravočasno ukrepanje pooblaščenih oseb bi v zimskem času povzročilo veliko gospodarsko škodo, zato je skladno z določili Zakona o javnih cestah (Ur. list RS 29/97) in Pravilnika o vrstah vzdrževalnih del na javnih cestah in nivoju rednega vzdrževanja javnih cest (Ur. list RS 62/98) nujno organizirati kakovostno službo za zimsko vzdrževanje cest.

Za nemoteno izvajanje zimske službe, brez večjih zastojev prometa, je potrebno pred nastopom zimskih razmer pripraviti sledeče:

- pripraviti operativni načrt zimske službe
- pripraviti in opremiti ceste z ustrezno zimsko signalizacijo
- postaviti snežne kole
- pripraviti bazo zimske službe
- usposobiti udeležence v zimski službi in jih seznaniti z dolžnostmi
- zagotoviti zadostno količino posipnih sredstev in materialov
- usposobiti vso potrebno mehanizacijo, opremo in specialne zimske stroje za opravljanje del v zimski službi
- organizirati ustrezen način obveščanja udeležencev v zimski službi in uporabnikov cest
- organizirati mesta za odlaganje snega v primeru odvoza

Vzdrževanje mestnih cest (LK), zbirnih mestnih cest (LZ), lokalnih cest (LC) in javnih poti v mestu in javnih poti (JP) v MO Velenje, je na območju urejeno s Koncesijsko pogodbo za opravljanje rednega vzdrževanja in obnavljanja občinskih javnih cest ter drugih prometnih površin v Mestni občini Velenje, št. 7252/09.

Izvedbeni program zimske službe je izdelan v skladu z določili Zakona o javnih cestah (Ur. list RS 29/97), ter Pravilnikom o vrstah vzdrževalnih del na javnih cestah in nivoju rednega vzdrževanja javnih cest (Ur. list RS 62/98).

Zimska služba, oz. zimsko vzdrževanje cest je samo en segment v sklopu rednega vzdrževanja cest zaradi izjemnih pogojev, ki nastajajo na cestah, predvsem ob poledici, snegu, sodri, žledu in drugih pogojih; je najtežja in tudi najbolj zahtevna. Prav zaradi tega se moramo nanjo tudi posebej in zelo dobro pripraviti.

Vse ukrepe v zvezi z zimsko službo je potrebno opraviti pravočasno, v skladu s Pravilnikom o vrstah vzdrževalnih del na javnih cestah in nivoju rednega vzdrževanja javnih cest.

Enako kot posipanju in odstranjevanju snega z vozišč, je potrebno pristopiti tudi k preventivnemu posipanju vozišč. Po končanem zimskem obdobju pa čiščenju cest z odstranjevanjem dopolnilne signalizacije, opreme in cestnih naprav za zimsko službo in ureditvi okolice cestišča.

Nivo zimske službe je potrebno imeti na taki višini, da se tako gospodarska kot materialna škoda, ki sicer v vsakem primeru nastane, zmanjša do optimalne meje.



Odstranjevanje snega

Odstranjevanje snega z vozniških površin se prične takrat, ko višina snega na cestah I. in II. prednostnega razreda še ne presega 10 cm, na drugih cestah pa 15 cm, promet pa je možen z uporabo zimske opreme vozil.

Ceste se štejejo za prevozne tudi tedaj, ko je promet oviran zaradi ostanka snega na vozišču, vključno z delno snežno desko.

Poledica

Poledica nastane zaradi podhladitve cestišča, nenadne vlage pri nizkih temperaturah, slane, snežne plohe ali ledenega dežja (žled) in predstavlja največji strošek zimske službe.

Število akcij posipanja ni sorazmerno s številom dni s snežnimi padavinami. Največja pogostost poledice nastopi ob pogojih, ko je podnevi toplo (tudi sneg se topi), ponoči pa zmrzuje. Zato morajo dežurne ekipe stalno opravljati nadzor nad stanjem vozišč, posebej kritičnih odsekov, ki so jim znani iz izkušenj. To velja predvsem za ostre krivine, večje strmine, senčne odseke, (posebej v gozdovih in ob vodotokih), cestne prehode preko železnice, križišča in podobno.

Posipanje se prične izvajati takoj, ko se na cestišču zazna pojav poledice. Na cestnih odsekih, kjer se pogosto pojavlja poledica in je to glede na splošne značilnosti ceste posebno nevarno za promet, je potrebno postaviti dodatne prometne znake, kot opozorilo udeležencem v prometu. Na cestah, oziroma odsekih cest, kjer se poledica pojavlja pogosteje, se posipanje opravi že ob napovedi možnosti nastanka poledice. To velja za vse prednostne razrede.

Mehanizacija in oprema

Mehanizacija in oprema za zimsko službo morata biti ob pripravi programa zimske službe pripravljene in postavljeni na izhodiščna mesta.

Okvare, ki nastanejo na vozilih, strojih in opremi, se odpravljajo na terenu, kolikor je to možno, sicer pa v delavnici vzdrževalca oz. koncesionarja PUP Velenje d.d.. Vodja mehanizacije poskrbi, da se nastale okvare odpravijo v čim krajšem možnem času, tudi izven rednega delovnega časa. Vsa ta opravila se vršijo prioritarno. O izpadih vozil, strojev ali izostanka delavcev mora obvestiti vodjo zimske službe in dežurnega ZS, ter poskrbeti za ustrezno nadomestilo.

Posipni materiali

Posipni materiali so ob pripravi programa zimske službe delno že na zalogi, ostali manjkajoči pa bodo dostavljeni pravočasno in postopno. Dostava se bo uravnavala s porabo.

Dežurna služba

Dežurna služba je organizirana na sedežu Podjetja za urejanje prostora PUP Velenje d.d. po razporedu dežurnih, ki je sestavni del tega programa.

Delovna sila

Poleg delavcev, ki so s tem programom razporejeni v zimsko službo, ima v primeru izrednih razmer, vodja zimske službe pravico v zimsko službo razporediti vse zaposlene v PUP Velenje d.d., skladno z njihovimi sposobnostmi. Vodja zimske službe mora praviloma pred zimsko službo na skupnem sestanku poučiti vse razporejene delavce o njihovih obveznostih.

TRAJANJE ZIMSKE SLUŽBE IN AKTIVNOSTI**Predhodne aktivnosti**

Predhodne aktivnosti trajajo vsako leto od 1. oktobra do 15. novembra. To so pripravljalna dela, ki obsegajo:

- Izdelavo izvedbenega programa zimske službe,
- Postavitve zimske signalizacije,
- Postavitve snežnih kolov,
- Pripravo deponije za posipne materiale,
- Pripravo prostorov za dežurne
- Pripravo zimske mehanizacije

Zimska služba

Zimska služba poteka vsako leto od 15. novembra do 15. marca. To je določeno obdobje za izvajanje zimske službe. To je določeno obdobje za izvajanje zimske službe. V tem času se zimska služba izvaja po izvedbenem načrtu z določenimi usposobljenimi posadkami in določeno mehanizacijo, opremljeno za izvajanje zimske službe.



Kasnejše aktivnosti

Kasnejše aktivnosti se bodo izvajale po končani zimski službi, to je od 15. marca dalje. Te aktivnosti so predvsem:

- Odstranitev zimske signalizacije
- Odstranitev snežnih kolov
- Pospravljanje baze zimske službe
- Remont in konzerviranje zimske mehanizacije
- Odstranitev posipnega materiala s cestišč

V času, ko ni akcij, se opravljajo sledeča dela:

- Čiščenje odtočnih mrež, požiralnikov, muld in koritnic;
- Čiščenje propustov
- Krpanje udarnih jam s hladnim asfaltom
- Čiščenje zasneženih prometnih znakov
- Odstranjevanje, oziroma odvoz snega z mest, kjer bi bila zaradi večjih količin snega ogrožena varnost prometa ali premoženja;

OBVEŠČANJE

Vse aktivnosti v zimski službi na območju Mestne občine Velenje, ki ga pokriva koncesionar PUP Velenje d.d., se izvajajo iz baze na sedežu podjetja na Koroški 46.

Telefonske številke odgovornih delavcev PUP Velenje d.d.:

TELEFON DEŽURNEGA ZIMSKE SLUŽBE 041 670 847
--

PRIIMEK IN IME	NAZIV	TELEFON	GSM	Elektronska pošta
Meža Vinko	Vodja zimske službe	8968 722	041 640 206	vinko.meza@pup.si
PUP Velenje d.d.	Centrala	8968 700		info@pup.si

Pomembnejše telefonske številke:

Mestna občina Velenje	03	896 16 00
Policija Velenje	03	898 61 00
OKC Celje	03	113
AMZS informacije	01	553 53 00
Vremenska napoved		090 939 822



RAZVRSTITEV CEST PO PREDNOSTNIH RAZREDIH

Na podlagi sprejetega Pravilnika o vrstah vzdrževalnih del na javnih cestah in nivoju rednega vzdrževanja javnih cest se ceste, oziroma prednost vzdrževanja posameznih cest deli v šest prednostnih razredov glede na kategorijo, gostoto in strukturo prometa, geografsko-klimatske razmere in krajevne potrebe.

Razred	Vrsta ceste	Prevoznost	Sneženje	Močno sneženje
I.	Avtoceste, Hitre ceste	24 ur	Zagotoviti prevoznost vozišč, pomembnejših križanj, dovozov k večjim parkiriščem in odstavnih pasov	Zagotoviti prevoznost vsaj enega voznega pasu in dovozov k večjim parkiriščem
II.	Ceste s PLDP nad 4000, glavne mestne ceste, pomembnejše regionalne ceste	Od 5. do 22. ure	Zagotoviti prevoznost, možni zastoji do 2 ur, predvsem med 20. in 5. uro	Zagotoviti prevoznost (pri večpasovnicah vsaj enega voznega pasu), možni zastoji do 2 ur med 22. in 5. uro
III.	Ostale regionalne ceste, pomembnejše lokalne ceste, zbirne mestne ceste	Od 5. do 20. ure	Zagotoviti prevoznost; možni zastoji do 2 ur, predvsem med 20. in 5. uro	Zagotoviti prevoznost (pri večpasovnicah vsaj enega voznega pasu), možni zastoji predvsem med 20. in 5. uro
IV.	Ostale lokalne ceste, mestne in krajevne ceste	Od 7. do 20. ure, upoštevati krajevne potrebe	Zagotoviti prevoznost; možni krajši zastoji	Zagotoviti prevoznost; možni zastoji do enega dne
V.	Javne poti, parkirišča, kolesarske povezave	Upoštevati krajevne potrebe	Zagotoviti prevoznost; možni zastoji do enega dne	Zagotoviti prevoznost; možni večdnevni zastoji
VI.	Ceste, ki se v zimskih razmerah zaprejo			

Opomba k tabeli:

V Mestni občini Velenje so v III. prednostni razred razvrščene vse lokalne ceste (LC), vse zbirne mestne ceste (LZ), ter javne poti v mestu, javne poti (JP) in mestne ceste (LK), ki so navedene v spodnjem seznamu. Šteje se, da je prevoznost zagotovljena, če višina snega na cestah III. prednostnega razreda ne presega 12 cm, na drugih cestah pa 15 cm, promet pa je možen z uporabo zimske opreme vozil. Po končanem sneženju je potrebno sneg iz vozišča odstraniti, če je višina snega 8 cm ali več. Po koncu zimskega obdobja je koncesionar dolžan ostanke posipnih materialov odstraniti tudi iz okolice cest, kjer je ta posipni material nanesen (njive, travniki, ipd.).

V obdobju močnega sneženja, ob močnih zametih in snežnih plazovih prevoznosti ni nujno zagotavljati. Podobno velja za poledico, če je zaradi dežja cesta gladka in poledice ni možno odpraviti z razpoložljivimi tehničnimi sredstvi.



CESTE III. PREDNOSTNEGA RAZREDA

št. ceste ali odseka	Potek ceste	Dolžina ceste v občini v m1
261010	Megalec-Pik - Graška gora	2.177
408010	Stanovšek - Podgorje	2504
410120	S.obvoz . -Velunja - MO Velenje - S.Grad.	752
450010	Zg. Črnova - Sp. Črnova	3.082
450020	Vinska Gora - Prelska - Lokovina	2543
450030	Potočnik-Prelska	1532
450040	Dobrna – Janškovo selo - Vinska Gora	4681
450050	Paka - Lopatnik - Lipje	6807
450060	Gorica - Bevče	3082
450070	Sp.Lipje - Šalek	4666
450080	Paka - Loke - Vraček - Dobrna	5277
450090	Paka - Paški Kozjak - Gornji Dolič	6314
450100	Škale - Hrastovec - Škalske Cirkovce	4512
450110	Konovo - Šenbric - Šmartinske Cirkovce	4257
450120	Sopota - Plešivec	4362
450130	Konovska - Škalska cesta	2735
450140	Staro Velenje - Podkraj	3124
450150	Zg. Kavče - Sp. Kavče	2009
450160	Podkraj - Arnače	2425
450170	Zg. Črnova - Arnače	2267
450180	Zg. Laze - Sp. Laze	2617
450190	Klasirnica - Jezero	2891
490500	Andraž - Podkraj pri Velenju	2949
	SKUPAJ LOKALNE CESTE:	77.565
452010	Cesta Simona Blatnika	1251
452020	Koroška cesta	672
452030	Šmarška cesta	923
452040	Stanetova cesta	1086
452050	Rudarska - Prešernova cesta	626
452060	Jenkova cesta	575
452070	Tomšičeva cesta	833
452080	Ljubljanska cesta	845
452090	Cesta talcev	746
452100	Selo	693
452120	Kajuhova - Konovska cesta	1181
452130	Povezna cesta	756
	SKUPAJ ZBIRNE CESTE:	10.187
950090	ŠPEH-VIRBNIK	1.066
950110	SV. JOŽEF-TAŠLER	1.080
950260	GRABNER-BOŠNJAK	2.690
950320	POVH-LAH	1.370
950350	NANOJCA-ZG. LIPJE	1.658
950400	BLAŽEK-TROGAR	798
950560	GORICA-PETRAČ	2.247
950580	PAČNIK-VRANJEK	1.693



950690	PODKRAJ-KAVČE	859
950770	RDEČNIK-ŠPEH	1.034
950790	POVEZAVA ŠIMAN	874
950810	SP. KAVČE-ZG. KAVČE	691
	SKUPAJ JAVNE POTI	16.058
451480	ODCEP DO RDEČE DVORANE	78
451510	CESTA OB GASILSKEM DOMU	240
451670	CESTA V STARI ŠALEK	254
451680	STARI ŠALEK	132
451770	VODNIKOVA CESTA	69
451780	CESTA OB PARKIRIŠČU ZDRAV. DOM	142
451900	CESTA TALCEV OB ŽELEZNIŠKI POST.	279
453010	KERSNIKOVA CESTA	256
453300	TAVČARJEVA CESTA	287
453690	ULICA JANKA ULRIHA	621
	SKUPAJ MESTNE CESTE	2.358

MATERIALI ZA POSIPANJE CEST

Sol

Za posipanje cest se uporablja morska ali kamena sol. Zadoščati mora vsem pogojem, ki jih predpisuje Tehnična specifikacija za javne ceste – TSC 04.931 – soli za zimsko vzdrževanje vozišč. Uporablja se granulacija soli 0-4 mm za posip s posipalci, sama ali kot mešanica soli in gramoza. Granulacija 0-2 mm se uporablja za posip z avtomatskimi posipalci sama ali kot mešanica soli NaCl in raztopine soli. Skladiščimo jo v pokritem skladišču v razsutem stanju.

Drobljenec

Za posipanje asfaltnih vozišč uporabljamo frakcijo 4-8 mm samo ali kot mešanico s soljo v določenem razmerju. Količine drobljenca za posipanje asfaltnih vozišč v mestu postopno zmanjšujemo.

Za posip makadamskih vozišč uporabljamo frakcijo 8-16 mm. Za drobljenec, frakcije 4-8 mm imamo urejeno pokrito skladišče, frakcija 8-16 mm pa se nabavlja sproti.

Slanica

Za posipanje asfaltnih vozišč se uporablja 20 % raztopina NaCl sama ali v kombinaciji s suho soljo v različnih razmerjih, glede na dane vremenske pogoje. Raztopina se pripravlja sproti v posebni mešalni napravi in skladišči v cisterni.

VZROKI IN MESTA ZA POSTAVITEV ZIMSKE CESTNO-PROMETNE SIGNALIZACIJE V ČASU ZIMSKE SLUŽBE

Št.	Cesta	Lokacija	šifra
1	450110	Šenbriška s Konovske	I-32 »poledica«
2	450110	Šenbriška – konec asfalta	II-39 »snežne verige«
3	450110	Šenbriška – v Cirkovcah	II-39 »snežne verige«
4	450140	Podkraj iz Ljubljanske	I-32 »poledica«
5	450140	Podkraj iz smeri pokopališča	I-32 »poledica«
6	450150	Kavče iz Ljubljanske	I-32 »poledica«
7	450150	Kavče iz Ložnice	I-32 »poledica«
8	950690	Kavče – Podkraj iz Kavč	II-39 »snežne verige«
9	950690	Kavče – Podkraj iz Podkraja	II-39 »snežne verige«
10	950710	Jakec – iz Podkraja	II-39 »snežne verige«
11	450070	Cesta na Vrtače iz Splitske	I-32 »poledica«
12	450070	Cesta na Vrtače od 950310	I-32 »poledica«
13	950290	Selo – Francelak iz R 4	II-39 »snežne verige«
14	950774	Podgorje od Lesenega Volka proti rezervoarju	II-39 »snežne verige«
15	953780	Janka Vrabiča	II-39 »snežne verige«
16	952570	Cesta na grad	II-39 »snežne verige«



17	452030	Šmarska od Graškogorske proti cerkvi	II-39 »snežne verige«
18	450030	Potočnik - Prejska	II-39 »snežne verige«
19	450040	Dobrna – Janškovo selo – Vinska gora	II-39 »snežne verige«
20	450120	Sopota - Plešivec	II-39 »snežne verige«
21	450120	Sopota - Plešivec	II-39 »snežne verige«
22	450100	Hrastovec - Pivnik	II-39 »snežne verige«
23	450050	Paka – Lopatnik - Lipje	II-39 »snežne verige«
24	450050	Paka – Lopatnik - Lipje	II-39 »snežne verige«
25	450080	Paka – Loke – Vraček - Dobrna	II-39 »snežne verige«
26	450090	Paka – Loke – Paški kozjak	II-39 »snežne verige«
27	450120	Sopota - Plešivec	I-32 »poledica«
28	950020	Škalske cirkovce - Golob	II-39 »snežne verige«
29	950170	Hojan - Lubela	II-39 »snežne verige«
30	950500	Povezava Sp. Laze	II-39 »snežne verige«
31	950500	Povezava Sp. Laze	II-39 »snežne verige«
32	950510	Odcep Gradič	II-39 »snežne verige«
33	950520	Odcep Trnovšek	II-39 »snežne verige«
34	950530	Odcep Uršner	II-39 »snežne verige«
35	950540	Arnače - Silova	II-39 »snežne verige«
36	950550	Silova – Bunderla	II-39 »snežne verige«
37	950560	Gorica – Petrač	II-39 »snežne verige«
38	950582	Rovlen – Konjiški vrh	II-39 »snežne verige«
39	950590	Jemše – Blažič	II-39 »snežne verige«
40	950600	Borečan – Polič	II-39 »snežne verige«
41	950610	Odcep Arnače	II-39 »snežne verige«
42	950620	Pritoka – Zg. Arnače	II-39 »snežne verige«
43	950620	Pritoka – Zg. Arnače	II-39 »snežne verige«
44	950630	Laze – Arnače	II-39 »snežne verige«
45	950640	Anžer - Srajček	II-39 »snežne verige«
46	950650	Loka - Čreta	II-39 »snežne verige«
47	950650	Loka - Čreta	II-39 »snežne verige«
48	950660	Odcep Povš	II-39 »snežne verige«
49	950670	Odcep Laze	II-39 »snežne verige«
50	950800	Sotler – Jevšek	II-39 »snežne verige«
51	950323	Lipje – Bevče	II-39 »snežne verige«
52	950323	Lipje – Bevče	II-39 »snežne verige«
53	950352	Odcep Nanojca	II-39 »snežne verige«
54	950353	Povezava Krajnc	II-39 »snežne verige«
55	950360	Odcep Simončič	II-39 »snežne verige«
56	950363	Naselje Črnova	II-39 »snežne verige«
57	950370	Petruh – Žlebjek	II-39 »snežne verige«
58	950380	Podvine – Pirešica	II-39 »snežne verige«
59	950390	Smoječer - Usar	II-39 »snežne verige«
60	950450	Zajc - Vodošek	II-39 »snežne verige«
61	950482	Pirešica – Zg. Črnova	II-39 »snežne verige«
62	950490	Odcep Juvan – Klančnik	II-39 »snežne verige«
63	950040	Transformator – Vodušek	II-39 »snežne verige«
64	950040	Transformator – Vodušek	II-39 »snežne verige«
65	950050	Odcep Hleb	II-39 »snežne verige«
66	950080	Miklavžin – Grebinšek	II-39 »snežne verige«
67	950090	Špeh – Virbnik	II-39 »snežne verige«
68	950110	Sv. Jožef – Tašler	II-39 »snežne verige«
69	950110	Sv. Jožef – Tašler	II-39 »snežne verige«
70	950120	Friškovec – Smrečnik	II-39 »snežne verige«
71	950130	Jevšnik – Breznik	II-39 »snežne verige«
72	950132	Vrtec Škale	II-39 »snežne verige«
73	950140	Fori – Martinc	II-39 »snežne verige«
74	950142	Tanjšek – Donik	II-39 »snežne verige«
75	950150	Odcep Kovač	II-39 »snežne verige«
76	950160	Odcep Karničnik	II-39 »snežne verige«



77	950320	Odcep Lah	II-39 »snežne verige«
78	950320	Odcep Lah	II-39 »snežne verige«
79	950322	Odcep Sv. Miklavž	II-39 »snežne verige«
80	950250	Povh – Hriberšek	II-39 »snežne verige«
81	950270	Avberšek – Zg. Peklenc	II-39 »snežne verige«
82	950280	Acman – Povh	II-39 »snežne verige«
83	950280	Acman – Povh	II-39 »snežne verige«
84	950020	Sopota – Kima	II-39 »snežne verige«
85	950030	Plešivec – Potočnik	II-39 »snežne verige«
86	950060	Odcep Tone – Pusti potok	II-39 »snežne verige«



Prometni znaki PZ I-32 »poledica«, se postavijo na odsekih cest v večjem nagibu, ali v senčnih legah, kjer se lahko pojavi nenadna poledica, ali običajno tudi redno posipanje ne zagotavlja varne vožnje.



Prometni znaki PZ II – 39 »snežne verige« se postavijo na cestah, ali odsekih cest v večjem nagibu, na katerem morajo imeti motorna vozila, kadar je na vozišču sneg, na pogonskih kolesih snežne verige.

SNEŽNI KOLI

Št.	Kategorija cest	Število snežnih kolov
1	Zbirne mestne ceste	40
2	Lokalne ceste	1.558
3	Javne poti	1.238
4	Mestne ceste	40
SKUPAJ:		2.876

Normativ za postavitev snežnih kolov znaša 20 kolov / km lokalne ceste in 15 kolov / km za javne poti.

DEŽURSTVO, PRIPRAVLJENOST IN NALOGE UDELEŽENCEV V ZIMSKI SLUŽBI

Načeloma traja dežurstvo in pripravljenost v zimski službi vsako leto od 15. novembra do 15. marca. V primeru ustrezne vremenske napovedi, lahko nadzorni odredi, da se z dežurstvom prične tudi pred predvidenim datumom in konča po predvidenem datumu.

Dežurni delovodji opravljajo dežurstvo po predhodno določenem razporedu, ki je sestavni del tega načrta. Dežurstvo je predvideno kot dežurstvo na domu z občasnimi obhodi, glede na vremenske razmere in napoved.

Zimska služba koncesionarja za vzdrževanje cest v Mestni občini Velenje, PUP Velenje d.d., pokriva celotno območje Mestne občine Velenje. Na tem območju se opravlja zimska služba na lokalnih cestah, mestnih zbirnih cestah, mestnih cestah, javnih poteh v mestu in javnih poteh, na katerih PUP Velenje d.d. opravlja redno vzdrževanje tudi poleti. Opravljanje zimske službe na nekategoriziranih cestah organizirajo krajevne skupnosti ali mestne četrti same.

Od začetka zimske sezone se organizira dežurstvo in pripravljenost. Dežurstvo in pripravljenost se glede na vremenske razmere organizira različno:

I. faza :

V stalni pripravljenosti so vodja zimske službe in dežurni delovodja, ki opazuje vremenske razmere, zasleduje vremenske napovedi in občasno pregleda ceste.



II. faza:

Ob nastanku prve poledice, ali zapadlem prvem snegu, so v pripravljenosti vsi udeleženci v zimski službi iz prve faze in vsi ostali po posebnem seznamu, ki se objavlja tedensko. Vozniki plugov so v pripravljenosti do zaključka akcij pluženja.

III. faza:

Ko so končane vse aktivnosti v akcijah pluženja snega, ostanejo v pripravljenosti udeleženci iz prve faze, poleg njih pa ekipa posipalcev. Plužne enote po tem niso več v pripravljenosti in se intervencije opravljajo le v rednem delovnem času.

V pripravljenosti je celotna ekipa posipalcev, če so ceste mokre in vremenska napoved predvideva nizke temperature.

V kolikor vodja zimske službe na predlog dežurnega delovodje ugotovi, da je situacija obvladljiva z manjšim številom posipalcev, se odredi pripravljenost za manjše število posipalcev, ali pripravljenost za krajši čas celo prekine.

V primeru lepega, stabilnega vremena, je v pripravljenosti le dežurni delovodja, ostalim pa se pripravljenost lahko prekine.

Naloge vodje zimske službe

- Organizacija zimske službe
- Nadzira opravljanje zimske službe
- Priprava plana zimske službe
- Odreja pripravljenost in dežurstvo
- Spremlja vremenske napovedi
- Sprotno dogovarjanje z nadzornimi in predstavniki naročnikov
- V primeru izrednih razmer organizira štab zimske službe
- Je v stalni pripravljenosti

Naloge pomočnika vodje zimske službe

- Pripravi plan zimske službe skupaj z vodjo zimske službe
- Pripravi vse potrebne obrazce za vodenje evidenc
- Odreja pripravljenost in dežurstvo
- Skrbi za potrebno zalogo posipnih materialov
- Skrbi za pravočasno postavitve zimske signalizacije in snežnih kolov
- Nadzira in skrbi za tehnično brezhibnost zimske signalizacije
- Organizira in vodi akcijo pluženja na celotnem področju
- Koordinira delo na terenu
- Spremlja vremenske napovedi
- Vodi evidenco o posebnostih v času akcij
- Sprotno dogovarjanje z nadzornimi in predstavniki naročnikov
- Organizira odvoz snega po potrebi
- Je v stalni pripravljenosti

Naloge dežurnega delovodje

- Glede na razmere in vremensko napoved nadzira stanje cest
- Organizira in vodi akcije posipanja poledice
- Stalno obvešča vodjo zimske službe o razmerah na cestah
- Po lastni presoji izvaja pregledniško službo
- Preusmerja in nadomešča vozila v primeru okvar ali posebnih zahtev
- Organizira popravilo okvar na vozilih in zimski mehanizaciji
- Sodeluje s policijo in po potrebi organizira zapore cest ali druge prometne signalizacije
- Odreja dodatno pluženje ali posipanje
- Odloča o vrsti posipnega materiala
- Vodi evidenco o posameznih akcijah
- Izpolnjuje poročila o opažanjih na cestah in knjigo dežurnih
- Je v stalni pripravljenosti po razporedu

UKREPI V IZJEMNO SLABIH RAZMERAH

Ob nastopu izrednih razmer (izredne višine snega, okvare in izpad večjega števila plužnih sredstev), se aktivira štab zimske službe. Štab zimske službe odloča o ukrepih za zagotovitev prevoznosti v



izrednih razmerah, poišče pomoč pri sorodnih organizacijah in je v stiku z občinskim štabom za civilno zaščito.

Štab zimske službe pri koncesionarju PUP Velenje d.d. sestavljajo:

- Direktor PUP Velenje d.d.
- Vodja zimske službe
- Pomočnik vodje zimske službe
- Dežurni delovodja
- Delovodja mehanizacije

Po potrebi se lahko razširi s predstavniki Mestne občine Velenje (pooblaščenca oseba za gospodarske javne službe, skrbnik koncesije,...), področnega OKC, prometne policije.

O dogovorih sestanka štaba se vodi zapisnik, poleg tega se dogovori vpišejo v knjigo dežurnih zimske službe.

Ob nastopu izrednih razmer je potrebno zagotoviti najnujnejšo prevoznost v skladu s potrjenimi prednostnimi razredi.

V ta namen se sestane štab zimske službe, ki določi manj pomembne odseke cest, plužna sredstva iz teh odsekov pa se preusmerijo na pomembnejše odseke cest, ki so v višjem prednostnem razredu.

V primeru izrednih razmer štab zimske službe odloči o potrebah angažiranja razpoložljivih kapacitet pri sorodnih organizacijah, ki so na razpolago. V ta namen je potrebno pri teh izvajalcih pred pričetkom zimske službe opraviti informativne razgovore o razpoložljivi opremi, ki bi eventualno lahko bila na razpolago v izrednih razmerah, ali ob večjih akcijah.

Odločitev o odvozu snega je v pristojnosti nadzornega, štab zimske službe pa poskrbi za realizacijo odvoza.

Splošna poledica

V izjemno neugodnih razmerah, ki povzročajo pojav splošne poledice, se v akcijo vključijo dodatne posipalne enote. Zaradi hitrejšega in bolj učinkovitega delovanja mokre mešanice, se delo izvaja predvsem s posipalci za mokro posipanje cest, pri ostalih posipalcih pa se uporabi mešanica soli in drobljenca. Po potrebi se v akcijo vključijo tudi dodatna vozila z vlečnimi posipalci. Pri tem se dosledno upošteva prioriteta posipanja.

Podhladitev cest

Pri nenadni podhladitvi cest je postopek enak, kot pri poledici, le da je učinek pri takojšnjem mokrem posipanju negativen – poledica se lahko še poveča. V takem primeru je potrebno za določen čas namestiti dodatno prometno signalizacijo in po možnosti v sodelovanju s policijo dodatno opozarjati voznike na previdno vožnjo. V skrajnem primeru je potrebno posebno nevarne odseke cest za določen čas zapreti za ves promet.

Žled

Pri pojavu ledenega dežja ali žledu prihaja najpogosteje do loma grmovja in drevja, oziroma posameznih vej ob ali na samem cestnem telesu. Na takih mestih je potrebno namestiti potrebno prometno signalizacijo oziroma delne ali popolne cestne zapore. Interventno je potrebno pristopiti k odstranjevanju ovir in preventivnemu poseku rastlinja, ki ogroža varnost prometa. V primeru pojava poledice se izvajajo tudi dela, predvidena za ukrepanje ob poledici.

Snežne plohe

V primeru močnega sneženja, ki nastopi ob sicer normalnih razmerah na cestah (kopno in suho vozišče), se ukrepa tako, kot v primeru prvega sneženja, sicer pa se smatra kot pričetek normalnega sneženja. V primeru napovedi daljšega sneženja se cesta posuje zaradi preprečevanja nastanka tako imenovane »snežne deske«, ob koncu sneženja, ali ob zadostni debelini snežne odeje pa se cesta spluži.

Preventivno posipanje

Preventivno posipanje se izvaja pred ali po večjih akcijah v času trajanja zimske službe tam, kjer želimo doseči, da se izognemo vsakodnevnim lokalnim posipanjem osovijnih leg, klancev, mostov, sotesk ter cestnih odsekov. S tem prihranimo pri stroških, ki bi jih imeli z vsakodnevnimi posipi. Za preventivni posip se uporabi mokra sol, da ne pride do prevelikega izmeta posipnega materiala z vozišča.

Stroški rednega vzdrževanja javnih cest

Predvideni skupni rednega vzdrževanja javnih cest znašajo cca 770.000 € letno.



OBNOVA, SANACIJA, PREPLASTITEV IN ASFALTIRANJE LOKALNIH CEST IN JAVNIH POTI**TEHNIČNI NORMATIVI** (za asfaltiranje makadamskih vozišč in sanacije, preplastitve in obnove cest)

Zahtevani parametri	Lokalne ceste (LC)	Javne poti (JP)
Minimalna širina vozišča	4,0m	3,0m
Debelina asfaltnih slojev	5cm+3cm	5cm+3cm
Debelina tamponskega drobljenca	Min 40cm	Min 40cm
Nosilnost tampona ME2	Min 90 Mpa	Min 80 Mpa
Nosilnost planuma spodnjega ustroja ME2	Min 35 Mpa	Min 35 Mpa

V kolikor je obstoječa širina vozišča večja od minimalno predpisane, se ohrani obstoječa širina vozišča.

V kolikor se na posameznem odseku ne doseže minimalno predpisana širina vozišča, se izvede širitev vozišča. Premožensko pravne posle glede pridobitve zemljišč izvede Mo Velenje.

Program obnov ter prioriteto obnov glede na nujnost ukrepanja uskladiata koncesionar in Mestna občina Velenje. Prednost bodo imeli odseki cest, ki so že prekoračili mejo ukrepanja (stanje je zelo slabo), sledili bodo odseki, ki so v slabem stanju in tako dalje.

V skladu z razpisom za opravljanje obvezne lokalne gospodarske javne službe rednega vzdrževanja in obnavljanja občinskih javnih cest ter drugih prometnih površin v mestni občini Velenje za obdobje 15 let bo obnove, sanacije in preplastitve lokalnih cest in javnih poti v roku 3 let (2010 – 2012) opravil koncesionar.

PLAN OBNOV, SANACIJ, PREPLASTITEV IN ASFALTIRANJ LOKALNIH CEST

cesta	OPIS	DOLZODS	KS	2010	2011	2012	OPOMBA
261010	Megalec-Pik-Graška gora	2136	PAKA, CIRKOVCE	izvzeta iz koncesije - obnova v skladu z dogovorom med občino Mislinja in MOV			
408010	Stanovšek-Podgorje	2512	PESJE		x		
410120	S.obvoz-Velunja-Velenje	750	PLEŠIVEC			x	
450010	Zg.Črnova-Sp.Črnova	3097	VINSKA GORA		x		
450020	Vinska Gora-Lokovina	2542	VINSKA GORA	x			
450030	Potočnik-Prelska	1532	VINSKA GORA		x		
450040	Dobrna-Vinska Gora	4687	VINSKA GORA			x	
450050	Paka-Lopatnik	6774	PAKA, VINSKA GORA	x			
450060	Gorica-Bevče	3077	GORICA, BEVČE		x		
450070	Sp.Lipje-Šalek	4678	GORICA, ŠALEK, BEVČE, VINSKA GORA		x		
450080	Paka-Dobrna	5235	PAKA	x			
450090	Paka-P.Kozjak-G.Dolič	6275	PAKA			x	
450100	Hrastovec-Pivnik	4521	ŠKALE, CIRKOVCE	asfaltiranje makadamskega odseka		obnova asfaltnega odseka	v sklopu izgradnje vodovoda
450110	Konovo-Šm.Cirkovce	4211	KONOVO, CIRKOVCE	x			



450120	Sopota-Plešivec	4340	ŠKALE, PLEŠIVEC	x			
450130	Konovska-Škalska cesta	2741	KONOVO, ŠKALE	x			
450140	Staro Velenje-Podkraj	3140	STARO VELENJE, PODKRAJ		x		
450150	Zg.Kavče-Sp.Kavče	2021	KAVČE			x	zaradi predvidene rekonstrukcije odseka
450160	Podkraj-Arnače	2436	ŠENTILJ		x		
450170	Zg.Črnova-Arnače	2283	ŠENTILJ	x			
450180	Zg.Laze-Sp.Laze	2629	ŠENTILJ			x	
450190	Klasirnica-Jezero	2877	STARA VAS		x		
490500	Andraž-Podkraj	2955	PODKRAJ	x			

* plan se lahko še spremeni

V skladu z razpisno dokumentacije letne izvedbene programe obnovitvenih del in asfaltiranj skupaj uskladita koncesionar in MOV in se še lahko spremeni.

PLAN OBNOV, SANACIJ, PREPLASTITEV IN ASFALTIRANJ JAVNIH POTI

cesta	OPIS	DOLZODS	KS	2010	2011	2012	OPOMBA
950010	Šk.Cirkovce-Sedovnik	1629	CIRKOVCE	x		x	v sklopu izgradnje vodovoda
950020	Šk.Cir.-Golob-Zaljublješ	4696	CIRKOVCE, PLEŠIVEC		x		
950020	Odcep Šk.Cirkovce26	197	CIRKOVCE			x	
950030	Plešivec-Potočnik	1705	PLEŠIVEC			x	
950032	Odcep Žlajfar-Bajdl	887	PLEŠIVEC	x			
950033	Odcep Lipnikar	719	PLEŠIVEC			x	
950040	Transformator-Vodušek	661	ŠKALE-HRASTOVEC	x			
950050	Odcep Hleb	375	ŠKALE-HRASTOVEC			x	
950060	Odcep Tone-Pusti potok	1650	PLEŠIVEC			x	
950070	Juvan-Juvanov vrh	2754	PLEŠIVEC		x		
950080	Miklavžin-Grebinšek	573	ŠKALE-HRASTOVEC			x	
950090	Špeh-Virbnik	1066	ŠKALE-HRASTOVEC	x			
950100	Gasilski dom-Lazišče	110	ŠKALE-HRASTOVEC			x	
950102	Odcep Glinšek	653	ŠKALE-HRASTOVEC			x	
950110	Sv.Jožef-Tašler	176	ŠKALE-HRASTOVEC		x		



950110	Naselje Škale	1080	ŠKALE-HRASTOVEC			x	
950120	Smrečnik-Podrušen	195	ŠKALE-HRASTOVEC	x			
950130	Jevšnik-Breznik	280	ŠKALE-HRASTOVEC			x	
950132	Odcep Vrtec Škale	389	ŠKALE-HRASTOVEC			x	
950133	Naselje Škale	77	ŠKALE-HRASTOVEC			x	
950140	Fori-Martinc	326	ŠKALE-HRASTOVEC			x	
950140	Tajnšek-Donik	1026	ŠKALE-HRASTOVEC	x			
950150	Odcep Kovač	1022	ŠKALE-HRASTOVEC		x		
950160	Odcep Krmičnik	325	ŠKALE-HRASTOVEC			x	v sklopu izgradnje vodovoda
950170	Hojan-Lubela	466	CIRKOVCE-ŠKALE	x			
950180	Odcep-Rahne	1475	KONOVO			x	
950182	Odcep Matozel	455	KONOVO			x	
950190	Odcep-Kodre	405	KONOVO			x	
950200	Odcep Povh	557	KONOVO	x			
950210	Odcep Drož	1276	KONOVO			x	
950220	Odcep črpališče Šenbric	731	KONOVO			x	
950230	Odcep Ževart	289	PAKA		x		
950240	Odcep naselje Paka	336	PAKA			x	
950250	Povh-Hribaršek	225	PAKA	x			
950260	Grabnar-Bošnjak	880	PAKA		x		v sklopu izgradnje vodovoda
950262	Odcep Pušnik	2690	PAKA		x		
950263	Odcep Grobelnik	434	PAKA		x		
950270	Avberšek-Zg.Peklenek	599	PAKA		x		
950272	Vivod-Požerinek	1597	PAKA		x		
950280	Acman-Povh	490	PAKA	x			
950290	Odcep Trbul	1048	ŠALEK, KONOVO			x	
950292	Odcep Dvoršak	920	ŠALEK, KONOVO		x		
950300	Odcep Zabukovnik	271	BEVČE	x			
950310	Odcep Safar	435	ŠALEK			x	
950320	Povezava Lah	159	BEVČE, VINSKA GORA			x	v sklopu izgradnje kanalizacije
950322	Odcep cerkev Sv.Miklavž	1370	BEVČE	x			
950323	Lipje-Bevče	306	BEVČE, VINSKA GORA			x	



950330	Dom krajanov-Škrilin	226	BEVČE, VINSKA GORA		x		
950340	Odcep Trebelčnik	712	PAKA	x			
950350	Nanojca-Zg.Lipje	281	VINSKA GORA		x		
950352	Odcep Nanojca	1658	VINSKA GORA		x		
950353	Povezava Krajnc	538	VINSKA GORA	x			v sklopu izgradnje kanalizacije
950360	Odcep Simončič	812	VINSKA GORA	x			v sklopu izgradnje kanalizacije
950362	Naselje Črnova 52a-45	358	VINSKA GORA	x			v sklopu izgradnje kanalizacije
950363	Naselje Črnova 58-59	158	VINSKA GORA	x			v sklopu izgradnje kanalizacije
950370	Petruh-Žlebjek	147	VINSKA GORA	x			
950372	Odcep Pirešica	910	VINSKA GORA			x	
950380	Podvine-Pirešica	251	VINSKA GORA			x	
950390	Smoječek-Uсар	384	VINSKA GORA	x			
950400	Blažek-Ogar	944	VINSKA GORA				OBNOVLJEN
950410	Povezava Prelska	798	VINSKA GORA			x	
950420	Vas-Golak	743	VINSKA GORA	x			
950420	Brčan-Prelska	821	VINSKA GORA			x	
950430	Prelska-Meje	551	VINSKA GORA		x		
950440	Odcep Žohar	544	VINSKA GORA		x		
950450	Zajc-Vodošek	1005	VINSKA GORA		x		
950460	Odcep križišče Košir-Vr	487	VINSKA GORA		x		
950470	Odcep naselje	715	VINSKA GORA		x		
950472	Odcep naselje	131	VINSKA GORA		x		
950473	Odcep naselje	100	VINSKA GORA		x		
950480	Odcep Strahovnik	93	VINSKA GORA			x	
950482	Pirešica-Zg.Črnova	434	VINSKA GORA			x	
950490	Odcep Juvan-Klančnik	833	VINSKA GORA			x	
950492	Odcep Lesnjak	982	VINSKA GORA			x	
950500	Povezava Sp. Laze	137	ŠENTILJ	x			
950510	Odcep Gradič	850	ŠENTILJ		x		
950520	Odcep Trnovšek	573	ŠENTILJ	x			
950530	Odcep Uršner	715	ŠENTILJ	x			
950540	Arnače-Silova	278	ŠENTILJ		x		
950550	Silova-Bunderla	988	ŠENTILJ			x	
950560	Gorica-Petrač	418	ŠENTILJ		x		



950570	Solak-Klančnik	2.247	ŠENTILJ			x	
950580	Pačnik-Vranjek	539	ŠENTILJ	x			
950582	Rovlen-Koniški vrh	869	ŠENTILJ			x	
950590	Jemše-Blažič	1693	ŠENTILJ			x	
950592	Pirnat-Sp.Arnače	1024	ŠENTILJ		x		
950600	Borečan-Polič	766	ŠENTILJ			x	
950610	Odcep Arnače	813	ŠENTILJ			x	IZGRADNJA KOMUNALNE OPREME ŠENTILJ
950620	Pritoka-Zg.Arnače	273	ŠENTILJ		x		
950630	Laze-Arnače	177	ŠENTILJ		x		
950640	Anžer-Srajček	1140	ŠENTILJ		x		
950650	Povezava Sp. Laze	1438	ŠENTILJ			x	
950660	Odcep Povš	560	ŠENTILJ			x	
950670	Odcep Laze	804	ŠENTILJ			x	
950680	Odcep Podkoželj	217	ŠENTILJ		x		
950692	Podkraj-Kavče	96	KAVČE	x			
950693	Povezava Podkraj	186	PODKRAJ		x		
950700	Odcep Mezner	859	PODKRAJ			x	
950702	Odcep Kovač	406	PODKRAJ			x	
950710	Odcep Sv. Jakob	168	PODKRAJ		x		
950720	Odcep Bedenik	166	PODKRAJ			x	
950730	Odcep Korošec	593	PODKRAJ	x			
950740	Odcep Krajnček	365	PODKRAJ	x			
950750	Pokopališče-Jemej	267	PODKRAJ, PESJE		x		PREDVIDENA SANACIJA PLAZU
950752	Odcep Lampret	902	PODKRAJ		x		
950770	Rdečnik-Špeh	140	PESJE	x			
950772	Odcep Mlačnik-Postrpinek	1034	PESJE			x	POČAKATI NA SANACIJO PLAZU
950773	Odcep Jerič	488	PESJE		x		
950774	Odcep Lilijski grič	299	PESJE		x		
950780	Povezava Tajnškov hrib	383	PODKRAJ		x		
950790	Povezava Šiman	776	PODKRAJ		x		
950792	Odcep Pusovnik	874	PODKRAJ		x		
950800	Sotler-Jevšek	290	ŠENTILJ	x			
950810	Povezava Sp.-Zg.Kavče	1637	KAVČE		x		
950812	Odcep Šuster	691	KAVČE			x	
950820	Odcep Honorjev breg	443	KAVČE			x	
950830	Odcep Pečnik	598	KAVČE			x	

* plan se lahko še spremeni

V skladu z razpisno dokumentacije letne izvedbene programe obnovitvenih del in asfaltiranj skupaj uskladiata koncesionar in MOV in se še lahko spremeni. V kolikor lastniki ne bodo dovolili odmeriti posamezne ceste in zemljišča brezplačno predati občini obstaja možnost, da se obnova ali asfaltiranje ne izvrši.

Obnove mestnih zbirnih cest in mestnih cest (kategoriziranih po odloku iz leta 1998/99) NISO zajete v tej koncesiji!

Stroški sanacij, preplastitev in asfaltiranj cest

Predvideni skupni stroški sanacij, preplastitev in asfaltiranj cest (javnih poti in lokalnih cest) znašajo cca 7.000.000 €.



GEODETSKA ODMERA CEST

V skladu z razpisom za opravljanje obvezne lokalne gospodarske javne službe rednega vzdrževanja in obnavljanja občinskih javnih cest ter drugih prometnih površin v mestni občini Velenje za obdobje 15 let bo geodetsko odmero cest izvedel koncesionar v roku 3 let.

Predvideni skupni stroški geodetske odmere cest znašajo 532.500 €.

ODVOZ IN HRAMBA ZAPUŠČENIH VOZIL

V skladu z razpisom za opravljanje obvezne lokalne gospodarske javne službe rednega vzdrževanja in obnavljanja občinskih javnih cest ter drugih prometnih površin v mestni občini Velenje za obdobje 15 let bo koncesionar opravljal tudi dejavnost odvoza in hrambe zapuščenih vozil.

Predvideni stroški dejavnost odvoza in hrambe zapuščenih vozil znašajo cca 12.000 € letno.

* Sredstva za vzdrževanje cest, geodetsko odmero, hrambo zapuščenih vozil ter obnovo, sanacijo in asfaltiranje lokalnih cest in javnih poti so planirana v sklopu nove koncesije za ceste



OBNOVA, SANACIJA, MESTNIH ZBIRNIH CEST, MESTNIH CEST IN JAVNIH POTI V MESTU

Obnove mestnih zbirnih cest in mestnih cest (kategoriziranih po odloku iz leta 1998/99) niso zajete v novi koncesiji. Zato se bo obnavljanje izvajalo v skladu z načrtom razvojnih programov in letnimi proračuni Mestne občine Velenje.

ZBIRNE MESTNE CESTE

CESTA	OPIS	DOLŽINA	KSIMČ	2010	2011	2012	2013	2014	2015	2016	2017	2018	OPOMBA
452010	Cesta Simona Blatnika	1251	STARA VAS					X					
452020	Koroška cesta	672	STARA VAS						X				
452030	Šmarška cesta	923	ŠMARTNO		X								spominski park
452040	Stanetova cesta	1086	ŠMARTNO, STARA VAS										
452050	Rudarska - Prešernova cesta	626	LB-Z, STARO VELENJE				X						
452060	Jenkova cesta	575	LB-Z, DB		X								
452070	Tomšičeva cesta	833	DB								X		
452080	Ljubljanska cesta	845	STARO VELENJE			X							
452090	Cesta talcev	746	DB, STARA VAS STARO VELENJE			X		X		X			Gorjanov klanec 2011 most-Kolodvorska 2014 Foltova-most 2016
452100	Selo	693	KONOVO										
452120	Kajuhova - Konovska cesta	1181	DB, ŠMARTNO		X		X		X				projekt (pločnik) 2011, obnova Šmartno 2013 obnova Konovo 2015
452130	Povezna cesta	756	ŠALEK									X	

** plan se lahko še spremeni



MESTNE CESTE													
CESTA	OPIS	DOLŽINA	KS/IMČ	2010	2011	2012	2013	2014	2015	2016	2017	2018	OPOMBA
451030	Cesta v naselje Lipa	632	GORICA				X						+pločnik
451070	Odcep Goriška	318	GORICA										
451110	Odcep Goriška cesta 33	355	GORICA										
451120	Splitska cesta	609	GORICA			X							
451130	Povezna cesta Goriška	52	GORICA										
451140	Povezna cesta Splitska	69	GORICA										
451150	Cesta X	539	GORICA				X			X			
451160	Cesta IX	397	GORICA							X			
451190	Koželjskega ulica	637	GORICA										
451210	Koželjskega ulica-bloki	371	GORICA										
451260	Cesta V	353	GORICA										
451270	Sončni grič	226	GORICA										
451460	Cesta do Vile Herbenstien	266	LB-Z, GORICA										
451480	Cesta do Rdeče dvorane	78	LB-Z										
451500	Cesta ob Rdeči dvorani	298	LB-Z										
451510	Cesta ob Gasliskem domu	240	STARO VELENJE										
451520	Žarova cesta	334	STARO VELENJE										
451560	Cesta v Stari trg	368	STARO VELENJE										
451562	Stari trg-povezna cesta	57	STARO VELENJE				X						
451570	Cesta na grad	551	STARO VELENJE										
451580	Ljubljanska cesta-pod gradom	485	STARO VELENJE		X								
451590	Ljubljanska cesta-Pečičnik	287	STARO VELENJE										
451600	Ljubljanska cesta-igrišče	183	STARO VELENJE										
451650	Odcep Šalek 110	295	KONOVO										
451660	Odcep Šalek 82	407	ŠALEK							X			
451670	Cesta v Stari Šalek	254	ŠALEK										
451680	Stari Šalek	132	ŠALEK										



453060	Bračičeva cesta	188	DB																projekt s pločnikom 2011, obnova 2013
453070	Zidaniškova cesta	240	DB																projekt s pločnikom in parkirišči 2011, obnova 2013
453100	Aškerčeva cesta	391	DB																
453110	Kersnikova cesta - zgornja	349	DB																
453120	Vojkova cesta	229	DB															X	pločnik+cesta
453130	Sritarjeva cesta	131	DB																projekt s pločnikom 2011, obnova 2013
453140	Šlandrova cesta	395	DB																projekt s pločnikom 2011, obnova 2012-
453150	Povezna cesta - vrtec	207	DB																projekt s pločnikom 2011, obnova 2012
453160	Kajuhova cesta	222	DB															X	
453170	Čufarjeva cesta	136	DB																X
453180	Povezna Kajuhova-Stanetova	131	DB																
453190	Cesta za stadion	300	STARA VAS																
453290	Gubčeva cesta	389	ŠMARTNO																
453300	Tavčarjeva cesta	287	ŠMARTNO																
453320	Efenkova cesta	497	ŠMARTNO																X
453330	Gregorčičeva cesta	402	ŠMARTNO																X
453340	Odcep Gregorčičeve ceste	247	ŠMARTNO																X
453360	Cesta XIV. divizije	302	ŠMARTNO																X
453380	Graškogorska cesta	429	ŠMARTNO																X
453410	Linhartova ulica	334	KONOVO															X	
453420	Župančičeva ulica	283	KONOVO																X
453440	Trubarjeva ulica	379	KONOVO																X
453450	Bevkova ulica	240	KONOVO																X
453480	Meškova ulica	103	KONOVO																
453500	Malgajeva ulica	427	KONOVO																X
453520	Ulica Dušana Kvedra	350	KONOVO																X



453540	Kosovelova ulica	312	KONOVO	X																				izgradnja ZN Selo	
453560	Cesta na Selo - Skaza	367	KONOVO																						
453680	Podgorska cesta	324	PESJE																						
453690	Ulica Janka Ulriha	621	PESJE	X																					
453700	Uriskova ulica	469	PESJE																						
453790	Cesta v industrijsko cono	210	STARO VELENJE																						
453800	Špeglova ulica	511	PESJE																						
453810	Ulica 3. julija	209	PESJE																						
453820	Liljska cesta	236	PESJE																						
453830	Šolnova ulica	141	PESJE																						
453840	Ulica Lovra Kuharja	156	PESJE																						
453890	Odcep Dom učencev	104	ŠMARTNO	X																					

* plan se lahko še spremeni



JAVNE POTI V MESTU

CESTA	OPIS	DOLŽINA	KS/IMČ	2010	2011	2012	2013	2014	2015	2016	2017	2018	OPOMBA
952010	Sončna pot	299	GORICA										
952020	Cesta v Bevče 44	456	GORICA										
952040	Odcep Lipa 17	125	GORICA										
952050	Odcep Lipa 43	148	GORICA										
952080	Cesta v Bevče 15	66	GORICA										
952090	Odcep Grobelnik	73	GORICA										
952100	Odcep Goriška cesta 1	152	GORICA										
952170	Odcep Ceste X 33	100	GORICA										
952180	Odcep Cesta X/39	87	GORICA										
952220	Cesta OŠ Gorica	142	GORICA										
952230	Cesta do vrta Gorica	104	GORICA										
952280	Odcep Sončni grič 4	59	GORICA										
952290	Odcep Sončni grič 12	88	GORICA										
952300	Odcep Sončni grič 24	119	GORICA										
952310	Cesta VIII	99	GORICA										
952320	Cesta VII	224	GORICA										
952330	Cesta VI	140	GORICA										
952340	Cesta IV	239	GORICA										
952350	Cesta III	234	GORICA	X	X								projekt (pločnik) 2011, obnova 2013
952360	Cesta II	172	GORICA			X							
952362	Odcep Cesta II 29	125	GORICA			X							
952363	Odcep Cesta I 36	145	GORICA			X							
952410	Odcep Bevče	100	GORICA										
952430	Odcep Cesta I 1	143	GORICA										
952432	Odcep Cesta II 1	59	GORICA										
952433	Odcep Cesta I 8	80	GORICA										
952440	Odcep Cesta III	107	GORICA	X	X								projekt (pločnik) 2011, obnova 2013



CESTE, KI BODO ZGRAJENE, KATEGORIZIRANE IN PREVZETE

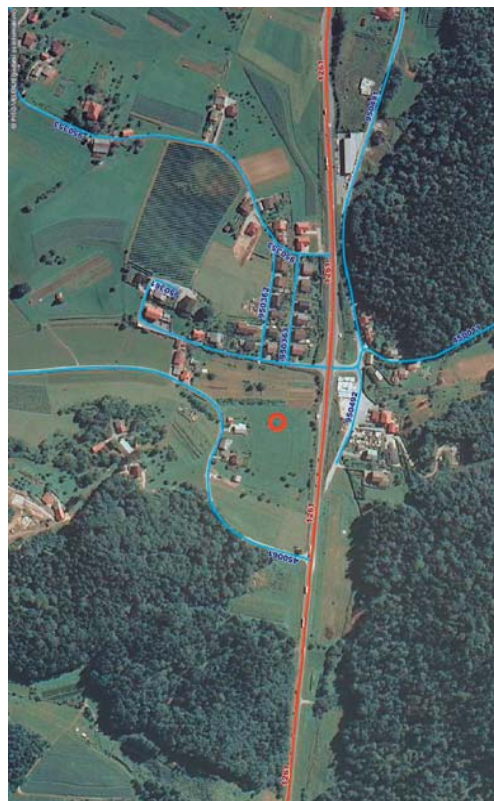
Občinske javne ceste, ki bodo zgrajene ali kategorizirane in prevzete kot občinske javne ceste je Mestna občina Velenje dolžna predati koncesionarju v vzdrževanje z dnem tehničnega prevzema ali pričetka obratovanja posameznega odseka občinske javne ceste oziroma z dnem uradne kategorizacije ceste, koncesionar pa jih je s tem dnem dolžan prevzeti.

Ceste zgrajene v sklopu zazidalnih načrtov ali prostorskih planov:

V prihodnjem štiri letnem obdobju načrtujemo, da bomo v upravljanje in vzdrževanje prevzeli:

ZN obrtna/servisna cona Stara vas - cesta pri salonu Mazda, MINS in Sanles

PUP.03 ureditveno območje K3/13 – Črnova - ceste pri novozgrajenih objektih večstanovanjske gradnje MINS (pogodba o medsebojnih obveznostih v zvezi s priključevanjem stanovanjske soseske Bevče na komunalno infrastrukturo



ZN Selo – ceste pri novozgrajenih objektih blokovne gradnje



PUP 04 za dele mesta Velenje – cesta mimo Lidla in Supernove



PUP Gorica in ZN Lipa zahod - Gorica – cesta(e) do novega poslovno-stanovanjski objekt, povezna cesta (pokriti vkop)



PUP 02 – Škale - Lazišče – cesta(e) pri novozgrajenih objektih stanovanjske gradnje



PUP 06 - ZN Šentilj – Arnače, cesta(e) pri novozgrajenih objektih stanovanjske gradnje - območje nad cerkvijo



LN Vinska Gora II - cesta(e) pri novozgrajenih objektih stanovanjske gradnje.



PUP in PUP 04 – zeleni PUP – Bevče, Zg. Šalek, cesta(e) pri novozgrajenih objektih stanovanjske gradnje



Ceste, ki doslej še niso bile kategorizirane, ker niso izpolnjevale vseh pogojev za kategorizacijo, jih pa bodo morda izpolnile v prihodnje:

- KS Kavče

ZAČETEK CESTE ALI ODSEKA	POTEK, IME CESTE	KONEC CESTE ALI ODSEKA	DOLŽINA CESTE/m
LC 450 150	odcep Kolenc	Kr.Kavče 32, Kavče 32 a	295



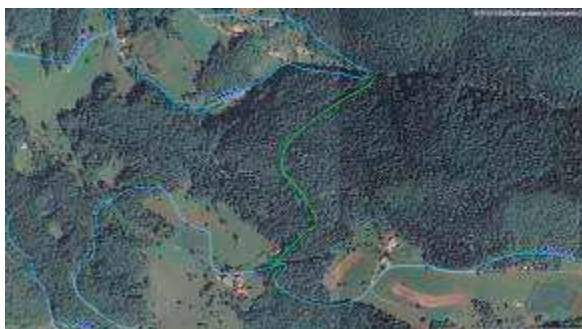
- KS Stara vas – Koroška

ZAČETEK CESTE ALI ODSEKA	POTEK, IME CESTE	KONEC CESTE ALI ODSEKA	DOLŽINA CESTE/m
LZ 452 020	odcep Koroška 37 c	Koroška 37 c	98



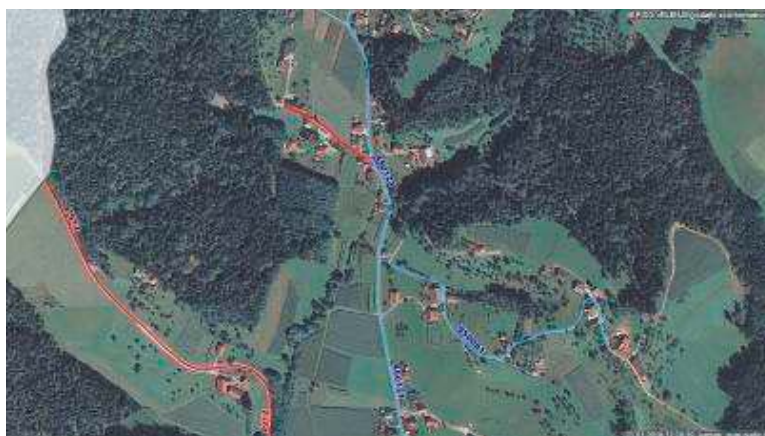
- KS Paka pri Velenju

ZAČETEK CESTE ALI ODSEKA	POTEK, IME CESTE	KONEC CESTE ALI ODSEKA	DOLŽINA CESTE/m
LC 450 080	Povezna cesta med LC 450 080 in JP 950 260	JP 950 260	550
LC 450 090	odcep Zobec	Paški Kozjak 58 E	250



- KS Škale – Hrastovec:

ZAČETEK CESTE ALI ODSEKA	POTEK, IME CESTE	KONEC CESTE ALI ODSEKA	DOLŽINA CESTE/m
LC 450 120	Odcep Glinšek	Škale 35	175



- KS Vinska Gora:

ZAČETEK CESTE ALI ODSEKA	POTEK, IME CESTE	KONEC CESTE ALI ODSEKA	DOLŽINA CESTE/m
LC 450 040	podaljšanje JP 950 390 (odcep Smoječek-Usar) do LC 450 040	LC 450 040	300 (+944)



- KS Šentilj:

ZAČETEK CESTE ALI ODSEKA	POTEK, IME CESTE	KONEC CESTE ALI ODSEKA	DOLŽINA CESTE/m
JP 950 800	Odcep Barber	Ložnica 20 b	350



Za vse predane in prevzete občinske javne ceste se za bodo vzdrževanje uporabljala določila koncesijske pogodbe, obnavljanje pa se bo izvajalo v skladu z načrtom razvojnih programov in letnimi proračuni Mestne občine Velenje.

Številka: 344-06-010/2010

Datum:

Župan Mestne občine Velenje
Srečko MEH

OBRAZLOŽITEV:

1. Pravna podlaga

Na podlagi:

- 24. člena Statuta Mestne občine Velenje (UPB-1, Uradni vestnik Mestne občine Velenje, št. 15/06, 26/07, 18/08)
- Občinski svet sprejema statut občine, odloke in druge splošne akte ter poslovnik občinskega sveta,
- prvega odstavka 12. člena Odloka o občinskih cestah (Ur. Vestnik MOV št. 3/00 in 26/06) – Plan razvoja in vzdrževanja občinskih cest, s katerim se najmanj za obdobje štirih let določijo prednostne naloge razvoja in vzdrževanja občinskih cest, viri sredstev za njihovo uresničevanje, ter letna dinamika njihovega uresničevanja, sprejme Svet Mestne občine Velenje na predlog župana.

daje župan v obravnavo na Svet Mestne občine Velenje predlog Plana razvoja in vzdrževanja občinskih cest za obdobje štirih let.

2. Ocena stanja, razlogi za sprejem in cilji, ki jih zasledujemo
Pravilnik o vrstah vzdrževalnih del na javnih cestah in nivoju rednega vzdrževanja javnih cest (Ur. List RS 62/98; v nadaljevanju: pravilnik) v drugem odstavku 5. člena predvideva da se z izvedbenim programom določijo obdobja in razpored izvajanja posameznih del.

Odlok o občinskih cestah (Ur. Vestnik MOV št. 3/00 in 26/06, v nadaljevanju: odlok) v prvem odstavku 12. člena upošteva napotilo iz pravilnika in določa: »Plan razvoja in vzdrževanja občinskih cest, s katerim se najmanj za obdobje štirih let določijo prednostne naloge razvoja in vzdrževanja občinskih cest, viri sredstev za njihovo uresničevanje, ter letna dinamika njihovega uresničevanja, sprejme Svet Mestne občine Velenje na predlog župana«.

Ta plan je pripravljen na osnovi tega člena odloka z upoštevanjem Načrta razvojnih programov in letnega(ih) proračuna(ov) Mestne občine Velenje.

3. Ocena finančnih in drugih posledic

Sprejetje plana ne prinaša bistvenih dodatnih finančnih posledic za vsakoletni proračun Mestne občine Velenje. Sredstva za vzdrževanje cest, geodetsko odmero, hrambo zapuščenih vozil ter obnovo, sanacijo in asfaltiranje lokalnih cest in javnih poti so planirana v sklopu nove koncesije za ceste. Letno nadomestilo za izvajanje koncesije je nižje od sredstev porabljenih za vzdrževanje v preteklih letih. V primeru kategorizacij novih cest oz. novih odsekov bo potrebno zagotoviti dodatna sredstva za vzdrževanje le- teh.

Višina sredstev za obnovo mestnih zbirnih in mestnih cest ter javnih poti v mestu je planirana in določena z vsakoletnim proračunom ter načrti razvojnih programov Mestne občine Velenje. Sredstva za obnovo in vzdrževanje se planirajo v

skladu z zmožnostmi proračuna in v skladu s prioriteta. Plan je pomoč, napotilo pri planiranju teh sredstev in prioritet.

V Velenju, 10.2.2010

Pripravil:
Gašper Koprivnikar
Višji referent II. za ožje dele občin, s.r.

Župan:

Na podlagi 37. člena Statuta Mestne občine Velenje (UPB-1, Uradni vestnik Mestne občine Velenje, št. 15/06, 26/07 in 18/08) predlagam svetu, da ta plan sprejme.

Župan mestne občine Velenje
Srečko MEH, s.r.

Predlagatelj: ŽUPAN

Faza: PREDLOG

Svet Mestne občine Velenje je na podlagi prvega odstavka 82. člena Zakona o javnih cestah (ZJC UPB1, Ur. l. RS, št. 33/2006, 33/2006 Odl.US: U-I-325/04-8, 45/2008, 42/2009) in 24. člena Statuta Mestne občine Velenje (UPB-1, Uradni vestnik Mestne občine Velenje, št. 15/06, 26/07 18/08) na ____ . seji dne ____ 2009 sprejel

ODLOK

o kategorizaciji občinskih cest v Mestni občini Velenje

1. člen

Ta odlok določa občinske javne ceste po njihovih kategorijah in namenu uporabe glede na vrsto cestnega prometa, ki ga prevzemajo.

2. člen

Občinske ceste se kategorizirajo na lokalne ceste (s skrajšano oznako LC) in javne poti (s skrajšano oznako JP).

Lokalne ceste v mestu Velenje se razvrstijo v naslednje podkategorije:

- na zbirne mestne ceste (s skrajšano oznako LZ);
- na mestne ceste (s skrajšano oznako LK).

3. člen

Lokalne ceste so:

- ceste med naselji v Mestni občini Velenje;
- ceste med naselji v Mestni občini Velenje in naselji v sosednjih občinah;
- ceste v mestu Velenje z uvedenim uličnim sistemom, razvrščene v podkategorije.

4. člen

Lokalne ceste (LC) med naselji v občini ter med naselji v občini in naselji v sosednjih občinah



SO:

Zap. št.	št.ceste ali odseka	Začetek ceste ali odseka	Potek ceste	Konec ceste ali odseka	Dolžina ceste v občini v m1	Namen uporabe	Preostala dolžina ceste v sosednji občini v m1
1	261010	CG I-4	Megalec - Pik - Graška gora	CRIII-696	2.177	MP	4.479
2	408010	C695	Stanovšek - Podgorje	CR II-425	2504	MP	4.974
3	410120	C410110	S.obvoz . - Velunja - MO Velenje - S.Grad.	C410100	752	MP	10.595
4	450010	G I-4	Zg. Črnova - Sp. Črnova	CGI-4	3.082	MP	1.950
5	450020	G I-4	Vinska Gora - Prelska - Lokovina	CR II-429	2543	MP	949
6	450030	CR II-429	Potočnik - Prelska	C450020	1532	MP	408
7	450040	CR II-429	Dobrna - Janškovo selo - Vinska Gora	C450020	4681	MP	2.437
8	450050	CG I-4	Paka - Lopatnik - Lipje	C450040	6807	MP	
9	450060	CG I-4	Gorica - Bevče	CG I-4	3082	MP	
10	450070	C450040	Sp.Lipje - Šalek	C450060	4666	MP	
11	450080	CG I-4	Paka - Loke - Vraček - Dobrna	CR II-429	5277	MP	5.479
12	450090	CG I-4	Paka - Paški Kozjak - Gornji Dolič	CR II-431	6314	MP	9.998

13	450100	CRIII-696	Škale - Hrastovec - Škalske Cirkovce	C261010	4512	MP	
14	450110	C450130	Konovo - Šenbric - Šmartinske Cirkovce	C450100	4257	MP	
15	450120	CRIII-696	Sopota - Plešivec	CRIII-696	4362	MP	
16	450130	CG I-4	Konovska - Škalska cesta	CRIII-696	2735	MP	
17	450140	CR II-425	Staro Velenje - Podkraj	C490500	3124	MP	
18	450150	CRIII-694	Zg. Kavče - Sp. Kavče	CRIII-694	2009	MP	
19	450160	CG I-4	Podkraj - Arnače	CRIII-694	2425	MP	3.728
20	450170	C450010	Zg. Črnova - Arnače	C450160	2267	MP	
21	450180	CRIII-694	Zg. Laze - Sp. Laze	C450170	2617	MP	
22	450190	CR II-425	Klasirnica - Jezero	CRIII-696	2891	MP	
23	490500	C490330	Andraž - Podkraj pri Velenju	C408010	2949	MP	2.327
SKUPAJ LOKALNE CESTE:				m1	77.565		

5. člen

Lokalne ceste v mestu Velenje z uvedenim uličnim sistemom, razvrščene v podkategorije, SO:

- **zbirne mestne (LZ)**

Zap. št.	št.ceste ali odseka	Začetek ceste ali odseka	Potek ceste	Konec ceste ali odseka	Dolžina ceste v občini v m1	Namen uporabe	Preostala dolžina ceste v sosednji občini v m1
1	452010	C450190	Cesta Simona Blatnika	C452090	1251	MP	
2	452020	CRIII-696	Koroška cesta	C452090	672	MP	
3	452030	C452130	Šmarška cesta	C452120	923	MP	
4	452040	C452120	Stanetova cesta	CRIII-696	1086	MP	
5	452050	CG I-4	Rudarska - Prešernova cesta	C452090	626	MP	
6	452060	CRIII-696	Jenkova cesta	C452050	575	MP	
7	452070	C452090	Tomšičeva cesta	CRIII-696	833	MP	
8	452080	CRIII-694	Ljubljanska cesta	C450140	845	MP	
9	452090	CRIII-696	Cesta talcev	CR II-425	746	MP	
10	452100	CG I-4	Selo	C450130	693	MP	
11	452120	CRIII-696	Kajuhova - Konovska cesta	C450130	1181	MP	
12	452130	CG I-4	Povezna cesta	C450130	756	MP	
SKUPAJ ZBIRNE CESTE:				m1	10.187		



6. člen

- **mestne ceste (LK)**

Zap. št.	št.ceste ali odseka	Začetek ceste ali odseka	Potek ceste	Konec ceste ali odseka	Dolžina ceste v občini v m1	Namen uporabe	Preostala dolžina ceste v sosednji občini v m1
1	451030	C450060	Cesta v naselje Lipa	ZLipa 34	632	MP	
2	451070	C450060	Odcep Goriška	C450060	318	MP	
3	451110	C450070	Odcep Goriška cesta 33	ZGoriška 33	355	MP	
4	451120	C450060	Splitska cesta	ZSplitska 1	609	MP	
5	451130	C451110	Povezna cesta Goriška	C451120	52	MP	
6	451140	C450060	Povezna cesta Splitska	C451120	69	MP	
7	451150	C450070	Cesta X	C451120	539	MP	
8	451160	C450070	Cesta IX	C451150	397	MP	
9	451190	CGI-4	Koželjskega ulica	C450060	637	MP	
10	451210	C450060	Koželjskega ulica-bloki	C451190	371	MP	
11	451260	C451190	Cesta V	ZCesta V 15	353	MP	
12	451270	C451190	Sončni grič	C451260	226	MP	
13	451460	CGI-4	Cesta do Vile Herbenstien	ZVila	266	MP	
14	451480	CG I-4	Cesta do Rdeče dvorane	ZRdeča dvorana	78	MP	
15	451500	CGI-4	Cesta ob Rdeči dvorani	ZŠaleška 7	298	MP	
16	451510	CGI-4	Cesta ob Gasilskem domu	CRIII-694	240	MP	
17	451520	CRIII694	Žarova cesta	ZŽarova 25	334	MP	
18	451560	CRIII694	Cesta v Stari trg	C450140	368	MP	
19	451562	C450140	Stari trg-povezna cesta	C451560	57	MP	
20	451570	C450140	Cesta na grad	ZGrad	551	MP	
21	451580	CRIII-694	Ljubljanska cesta-pod gradom	C451570	485	MP	
22	451590	C452080	Ljubljanska cesta-Pečečnik	C451580	287	MP	
23	451600	C452080	Ljubljanska cesta-igrišče	C451580	183	MP	
24	451650	C450130	Odcep Šalek 110	ZŠalek 110	295	MP	
25	451660	C450130	Odcep Šalek 82	ZŠalek 82	407	MP	
26	451670	C452130	Cesta v Stari Šalek	ZŠalek 83	254	MP	
27	451680	C451670	Stari Šalek	ZŠalek 25	132	MP	
28	451690	CGI-4	Cesta mimo NC-Kardeljev trg	ZKardeljev trg 11	278	MP	
29	451700	CRIII696	Cesta ob pošti-Kardeljev trg	C451690	132	MP	
30	451710	C451690	Odcep Stantetova cesta 19	ZStantetova 19	292	MP	
31	451720	C451710	Odcep Kardeljev trg 10	ZKardeljev trg 10	115	MP	
32	451730	C452130	Odcep Stantetova cesta 16	ZStantetova 16	120	MP	
33	451740	C451730	Odcep Stantetova cesta 2	ZStantetova 2	214	MP	
34	451750	CRIII696	Cesta Bratov Mravljakov	ZBratov Mravljak 20	298	MP	
35	451760	C453320	Povezava Efenkova cesta	C453320	150	MP	
36	451770	CRIII696	Vodnikova cesta	ZKr.uvoz urgencia	69	MP	
37	451780	C452070	Cesta ob parkirišču Zdrav.dom	C452070	142	MP	
38	451800	C452050	Cesta ob Šaleški cesti	ZŠaleška 19a	379	MP	
39	451810	CRIII696	Odcep Prešernova cesta 8	ZPrešernova 8	152	MP	
40	451820	C452050	Odcep Prešernova cesta 1 a	ZPrešernova 1 a	168	MP	
41	451830	C452050	Cesta B. Kraigherja	ZKraigher. 6a	138	MP	
42	451840	C452050	Povezava Prešernova - Kraigherjeva	C451830	205	MP	
43	451850	C452050	Prešernova cesta med bloki	C451840	238	MP	



44	451860	C452050	Cesta na parkirišče Standard	ZŠaleška 2c	79	MP	
45	451880	C452090	Štrbenkova cesta	ZŠtrbenkova 6	183	MP	
46	451890	C452090	Srebotnikova cesta	ZSrebotnikova 4	130	MP	
47	451900	C452090	Cesta talcev ob železniški postaji	ZKr.Gorenje IPC	279	MP	
48	451910	C452020	Cesta pod parkom	C452090	448	MP	
49	451940	C451910	Odcep Ceste pod parkom	C452020	115	MP	
50	451960	C452010	Cesta Simona Blatnika	C452020	147	MP	
51	453010	CRIII	Kersnikova cesta - spodnja	C452070	256	MP	
52	453030	C452060	Šercerjeva cesta - povezna	C453010	146	MP	
53	453040	C453060	Šercerjeva cesta - petorčki	C453050	95	MP	
54	453050	C453070	Jurčičeva cesta	CRIII696	211	MP	
55	453060	C452060	Bračičeva cesta	C453070	188	MP	
56	453070	C452070	Zidanškova cesta	C452070	240	MP	
57	453100	CRIII696	Aškerčeva cesta	C452040	391	MP	
58	453110	CRIII-696	Kersnikova cesta - zgornja	C452040	349	MP	
59	453120	C453130	Vojkova cesta	C453100	229	MP	
60	453130	CRIII-696	Stritarjeva cesta	C453140	131	MP	
61	453140	C453110	Šlandrova cesta	ZŠlandrova 2 c	395	MP	
62	453150	CRIII-696	Povezna cesta - vrtec	ZVrtec	207	MP	
63	453160	C452120	Kajuhova cesta	C453130	222	MP	
64	453170	C453150	Čufarjeva cesta	C453180	136	MP	
65	453180	C452040	Povezna Kajuhova-Stanetova	C452120	131	MP	
66	453190	C450190	Cesta za stadion	ZKr.pri MIC	300	MP	
67	453290	C452120	Gubčeva cesta	C452040	389	MP	
68	453300	C452120	Tavčarjeva cesta	C453320	287	MP	
69	453320	CRIII-696	Efenkova cesta	ZEfenkova 43	497	MP	
70	453330	C452120	Gregorčičeva cesta	C452030	402	MP	
71	453340	C453330	Odcep Gregorčičeve ceste	C453320	247	MP	
72	453360	C452130	Cesta XIV. divizije	C452030	302	MP	
73	453380	C452030	Graškogorska cesta	C452030	429	MP	
74	453410	C452420	Linhartova ulica	C452030	334	MP	
75	453420	C452120	Župančičeva ulica	ZŽupan.. 14	283	MP	
76	453440	C450130	Trubarjeva ulica	C453420	379	MP	
77	453450	C450130	Bevkova ulica	C453440	240	MP	
78	453480	C450110	Meškova ulica	C453500	103	MP	
79	453500	C450130	Malgajeva ulica	C450110	427	MP	
80	453520	C450130	Ulica Dušana Kvedra	C453540	350	MP	
81	453540	C450130	Kosovelova ulica	ZKosovelova 14	312	MP	
82	453560	C452100	Cesta na Selo - Skaza	CG I-4	367	MP	
83	453680	CRII-425	Podgorska cesta	ZLiljska 3	324	MP	
84	453690	C453680	Ulica Janka Ulriha	C408010	621	MP	
85	453700	C453680	Uriskova ulica	C453690	469	MP	
86	453790	CR II-425	Cesta v industrijsko cono	Zvhod Elektro	210	MP	
87	453800	C453680	Špeglova ulica	ZŠpeglova 44	511	MP	
88	453810	C453680	Ulica 3. julija	C453830	209	MP	
89	453820	C453680	Liljska cesta	C453840	236	MP	
90	453830	C453800	Šolnova ulica	C453820	141	MP	
91	453840	C453820	Ulica Lovra Kuharja	C453800	156	MP	
92	453890	C452130	Odcep Dom učencev	C953350	104	MP	
SKUPAJ MESTNE CESTE:				m1	25.220		



7. člen

Javne poti (JP) v mestu Velenje so:

Zap. št.	št.ceste ali odseka	Začetek ceste ali odseka	Potek ceste	Konec ceste ali odseka	Dolžina ceste v občini v m1	Namen uporabe	Preostala dolžina ceste v sosednji občini v m1
1	952010	C450060	Sončna pot	ZSončna pot 18	299	MP	
2	952020	C450060	Cesta v Bevče 44	ZCesta v Bevče 44	456	MP	
3	952040	C451030	Odcep Lipa 17	ZLipa 17	125	MP	
4	952050	C451030	Odcep Lipa 43	ZLipa 43	148	MP	
5	952080	C450060	Cesta v Bevče 15	ZCesta v Bevče 15	66	MP	
6	952090	C450060	Odcep Grobelnik	ZCesta v Bevče 6	73	MP	
7	952100	C450070	Odcep Goriška cesta 1	ZGoriš. 1	152	MP	
8	952170	C451150	Odcep Ceste X 33	ZCesta X 33	100	MP	
9	952180	C451150	Odcep Cesta X/39	ZCesta X/39	87	MP	
10	952220	C450060	Cesta OŠ Gorica	ZŠola	142	MP	
11	952230	C451190	Cesta do vrta Gorica	ZVrtec	104	MP	
12	952280	C451270	Odcep Sončni grič 4	ZSončni grič 4	59	MP	
13	952290	C451270	Odcep Sončni grič 12	ZSončni grič 12	88	MP	
14	952300	C451270	Odcep Sončni grič 24	ZSončni grič 24	119	MP	
15	952310	C451260	Cesta VIII	ZCesta VIII 3	99	MP	
16	952320	C451260	Cesta VII	ZCesta VII 15	224	MP	
17	952330	C451260	Cesta VI	ZCesta VI 14	140	MP	
18	952340	C451190	Cesta IV	ZCesta IV 26	239	MP	
19	952350	C451190	Cesta III	ZCesta III 28	234	MP	
20	952360	C451190	Cesta II	ZCesta I 10	172	MP	
21	952362	C952360	Odcep Cesta II 29	ZCesta I 29	125	MP	
22	952363	C952360	Odcep Cesta I 36	ZCesta I 36	145	MP	
23	952410	CG I-4	Odcep Bevče	ZKr. Bevče 8-8c	100	MP	
24	952430	C451190	Odcep Cesta I 1	ZCesta I 1	143	MP	
25	952432	C952430	Odcep Cesta II 1	ZCesta II 1	59	MP	
26	952433	C952430	Odcep Cesta I 8	ZCesta I 8	80	MP	
27	952440	C451190	Odcep Cesta III	ZCesta III 1	107	MP	
28	952450	C451190	Odcep Cesta IV	ZCesta IV 2	41	MP	
29	952470	C451460	Kopališka cesta	ZKopališka 5	245	MP	
30	952520	C451520	Odcep Muršič	ZŽarova 18	76	MP	
31	952522	C451520	Odcep Zbičajnik	ZŽarova 20	50	MP	
32	952610	C452080	Odcep Ljubljanska cesta 21	ZLjubljanska 21	249	MP	
33	952620	C451580	Odcep Ljubljanska cesta 49 a	ZLjublj.c.49a	113	MP	
34	952630	C450140	Odcep Ljubljanska - Meža	ZLjubljanska 25 a	252	MP	
35	952870	C452090	Odcep Vrtec Vrtiljak	Zvrtec Vrtiljak	192	MP	
36	952920	C451910	Odcep Ceste pod parkom 38	ZCesta pod p. 38	152	MP	
37	952930	C451910	Odcep Ceste pod parkom 21	ZCesta pod p. 21	88	MP	
38	952950	C452020	Odcep Ceste pod parkom 13c	ZCesta pod p. 13c	174	MP	
39	952970	C452020	Subotiška cesta	ZSubotiška 25	260	MP	
40	952980	C452020	Gorenjska cesta	ZGorenjska 23	139	MP	
41	952990	C452020	Odcep Koroške ceste	ZKoroška 33 a	105	MP	
42	953010	C453010	Odcep Kersnikova	ZKersnikova 7	95	MP	
43	953020	C453010	Odcep Šerčerjeva cesta 11	ZŠerčerjeva 11	62	MP	
44	953200	C452040	Čopova cesta	ZČopova 12a	243	MP	
45	953202	C953200	Odcep Čopova	ZČopova 14	71	MP	



46	953210	CRIII696	Levstikova cesta	C452040	245	MP	
47	953220	C452040	Erjavčeva cesta	ZErvjavčeva 11	257	MP	
48	953230	C452040	Odcep Jerihova cesta 34	ZJerihova 34	166	MP	
49	953232	C453230	Odcep Jerihova 26	ZJerihova 26	57	MP	
50	953240	C452040	Odcep Jerihova cesta 22	ZJerihova 22	95	MP	
51	953250	C452040	Odcep Jerihova cesta 9	ZJerihova 9	212	MP	
52	953252	C953250	Odcep Jerihova-Hojan	ZJerihova 5	68	MP	
53	953260	C453100	Odcep Aškerčeva	ZAškerčeva 28	91	MP	
54	953280	C452120	Cesta na griču	ZCesta na griču 9	249	MP	
55	953310	C453300	Finžgarjeva cesta	ZFinžgarjeva 14	185	MP	
56	953350	C453890	Prisojna cesta	C953360	190	MP	
57	953360	C452360	Odcep Prisojne ceste	ZPrisojna 14	135	MP	
58	953370	C452130	Vzporedna Efenkova cesta	ZEfenkova 48	260	MP	
59	953390	C452120	Odcep Dom krajanov Konovo	ZKonovska 21	216	MP	
60	953400	C452120	Vodovodna ulica	ZVodovodna 8	197	MP	
61	953402	C953400	Odcep Vodovodna-Lekič	ZVodovodna 7	47	MP	
62	953430	C453420	Odcep Župančičeve ulice	ZŽupančič. 22	103	MP	
63	953440	C453440	Odcep Balazič	ZTrubarjeva 4	71	MP	
64	953460	C450130	Cesta na Deberco	ZDeberca 8	602	MP	
65	953470	C450110	Odcep Šenbriška cesta 23	ZŠenbriška 23	110	MP	
66	953490	C450130	Odcep Karničnik (zbiralnica mleka)	ZŠkalska 9	55	MP	
67	953530	C453520	Odcep Ulice Dušana Kvedra	ZUI.Duš. Kvedra 2	108	MP	
68	953550	C452100	Cesta na Selo	ZKosovelova 13	90	MP	
69	953570	CG I-4	Odcep Jan	ZŠalek 74 a	214	MP	
70	953660	CRII-425	Odcep Jevšenak	ZPartizanska 41	398	MP	
71	953670	C408010	Cesta do rezervoarja	ZKr.Pokop. 7-8a	289	MP	
72	953710	C453690	Odcep Uriskova 54	ZUriskova 54	118	MP	
73	953720	C453690	Odcep Janka Ulriha 44	ZJ.Ulriha 44	110	MP	
74	953730	C953720	Odcep Pohorskega bataljona 21	ZPoh.bat. 21	103	MP	
75	953740	C953720	Toledova cesta	ZToledova 1	126	MP	
76	953750	C953752	Ulica Pohorskega bataljona	C453690	181	MP	
77	953752	CR II-425	Odcep Vrtec Pesje	Zvrtec Pesje	114	MP	
78	953760	C953750	Odcep Janka Ulriha 11	C453690	104	MP	
79	953770	C453690	Odcep Janka Ulriha 7	ZPartizanska 60	100	MP	
80	953780	C453690	Ulica Janka Vrabiča	ZJ.Vrabiča 40	334	MP	
81	953850	C452120	Odcep Sešel	ZKonovska 10	60	MP	
82	953870	C452030	Odcep Šmarška 20	ZŠmarška 20	72	MP	
83	953880	C452030	Odcep Šmarška 35	ZŠmarška 35	96	MP	
SKUPAJ MESTNE JAVNE POTI:				m1	12720		



8. člen

Javne poti (JP) v naseljih in med naselji so:

Zap. št.	št.ceste ali odseka	Začetek ceste ali odseka	Potek ceste	Konec ceste ali odseka	Dolžina ceste v občini v m1	Namen uporabe	Preostala dolžina ceste v sosednji občini v m1
1	950010	C450110	Škalske Cirkovce-Sedovnik	ZŠk.Cirkov. 13	1629	MP	
2	950020	C450100	Škalske Cirkovce-Golob-Zaljuberšek	C450120	4696	MP	
3	950022	C950020	Odcep Škalske Cirkovce 26	ZŠk.Cirkov. 26	197	MP	
4	950030	CRIII-696	Plešivec-Potočnik	C410120	1705	MP	
5	950032	C950030	Odcep Žlajfar-Bajdl	ZPlešivec8	887	MP	
6	950033	C950030	Odcep Lipnikar	ZPlešivec 43	719	MP	
7	950040	CRIII-696	Transformator-Vodušek	C450120	661	MP	
8	950050	C450120	Odcep Hlep	ZŠkale 70	375	MP	
9	950060	C410120	Odcep Tone-Pusti Potok	ZPlešivec 67	1650	MP	
10	950070	C410120	Juvan-Juvanov vrh	ZMeja SG	2754	MP	
11	950080	C450120	Miklavžin-Grebinšek	ZŠkale 63	573	MP	
12	950090	CRIII-696	Špeh-Virbnik	ZKr.Šk.81-80	1066	MP	
13	950092	C950090	Odcep Pšeničnik	ZŠkale 80 c	110	MP	
14	950100	C950090	Gasilski dom-Lazišče	ZŠkale 89	653	MP	
15	950102	C950090	Odcep Glinšek	ZŠkale 160	176	MP	
16	950110	CRIII-696	Sv. Jožef-Tašler	CRIII-696	1080	MP	
17	950112	C950110	Naselje pri pokopališču Škale	ZŠkale 59a-59d	195	MP	
18	950120	CRIII-696	Smrečnik-Poduršen	ZŠkale 38	280	MP	
19	950130	CRIII-696	Jevšnik-Breznik	C950090	389	MP	
20	950132	C950130	Odcep vrtec Škale	ZVrtec	77	MP	
21	950133	CRIII-696	Naselje Škale	ZŠkale 182	326	MP	
22	950140	C450100	Fori-Martinc	ZHrastovec 20	1026	MP	
23	950142	C450100	Tajnšek-Donik	C950140	1022	MP	
24	950150	C450100	Odcep Kovač	ZŠkale 94 i	325	MP	
25	950160	C450100	Odcep Krničnik	ZHrastovec 36	466	MP	
26	950170	C450100	Hojan-Lubela	ZKr.Kolaj.-LK	1475	MP	
27	950180	C450110	Odcep Rahne	ZŠenbric 28	455	MP	
28	950182	C450110	Odcep Matozel	ZŠenbric 44	405	MP	
29	950190	C450110	Odcep Kodre	ZŠenbric 24	557	MP	
30	950200	C450110	Odcep Povh	ZŠenbric 57	1276	MP	
31	950210	C450110	Odcep Drož	ZŠenbric 1	731	MP	
32	950220	C450130	Odcep črpališče Šenbric I.	ZŠenbric 5	289	MP	
33	950230	CGI-4	Odcep Ževart	ZPaka 44	336	MP	
34	950240	CGI-4	Odcep naselje Paka	ZPaka 40a	225	MP	
35	950250	C450090	Povh-Hribaršek	ZMeja Mislinja	880	MP	
36	950260	CGI-4	Grabnar-Bošnjak	C450090	2690	MP	
37	950262	C950260	Odcep Pušnik	ZKr.Paka 62-61a	434	MP	
38	950263	C950260	Odcep Grobelnik	ZPaka 56	599	MP	
39	950270	C450080	Avberšek-Zg.Peklenek	ZPaški Kozjak 15	1597	MP	



40	950272	C950270	Vivod-Požerinek	ZLopatnik 27	490	MP	
41	950280	C450080	Acman-Povh	C450050	1048	MP	
42	950290	CGI-4	Odcep Trbul	ZKr.Šalek 69-69a	920	MP	
43	950292	C950290	Odcep Dvoršak	ZŠalek 71	271	MP	
44	950300	C450070	Odcep Zabukovnik	ZKr.Šalek 70b-Bevče 45	435	MP	
45	950310	C450070	Odcep Safar	ZKr.Šalek 13-14	159	MP	
46	950320	C450070	Povezava Lah	C450060	1370	MP	
47	950322	C950320	Odcep cerkev Sv. Miklavž	ZBevče 15	306	MP	
48	950323	C950350	Lipje – Bevče	C950320	226	MP	
49	950330	C450060	Dom krajanov-Škrilin	C950320	712	MP	
50	950340	C450050	Odcep Trebelčnik	ZMotocross	281	MP	
51	950350	CGI-4	Nanojca-Zg.Lipje	C450070	1658	MP	
52	950352	C950350	Odcep Nanojca	ZKr.Lipje 26-26a	538	MP	
53	950353	CGI-4	Povezava Krajnc	C950350	812	MP	
54	950360	CGI-4	Odcep Simončič	ZČrnova 53c	358	MP	
55	950362	C950353	Naselje Črnova 52a-45	C950360	158	MP	
56	950363	C950360	Naselje Črnova 58-59	C950353	147	MP	
57	950370	CGI-4	Petruh-Žlebjek	ZLipje 35	910	MP	
58	950372	C950370	Odcep Pirešica 14	ZPirešica 14	251	MP	
59	950380	C450040	Podvine-Pirešica	C950370	384	MP	
60	950390	C450040	Štajner-Usar	ZVinska Gora 8	944	MP	
61	950400	C450040	Blažek-Cvikl	C450020	798	MP	
62	950410	C450020	Povezava Prelska	C950400	743	MP	
63	950420	C450020	Vas-Golak	C950430	821	MP	
64	950422	C950430	Brčan-Prelska	C950420	551	MP	
65	950430	C450020	Prelska-Meje	ZPrelska 33a	544	MP	
66	950440	C450040	Odcep Žohar	ZJanšk. selo 3b	1005	MP	
67	950450	C450050	Odcep Zajc-Vodošek	ZLovska koča	487	MP	
68	950460	C450030	Odcep križišče Košir-Vrhovšek	ZKr.Košir.-Vrh	715	MP	
69	950470	C450020	Odcep Vinska Gora 20 b	ZVinska Gora 20b	131	MP	
70	950472	C450020	Odcep Vinska Gora 46	ZVinska Gora 46	100	MP	
71	950473	C450020	Odcep Vinska Gora 59	ZVinska Gora 59	93	MP	
72	950480	C450010	Odcep Strahovnik	ZPirešica 23	434	MP	
73	950482	CG I-4	Pirešica-Zg. Črnova	C450010	833	MP	
74	950490	C450010	Odcep Juvan-Klančnik	ZPirešica 17	982	MP	
75	950492	C450010	Odcep Lesnjak	ZKr.Črnova 35b	137	MP	
76	950500	C450170	Povezava Sp. Laze	C450170	850	MP	
77	950510	C450170	Odcep Gradič	ZKapela	573	MP	
78	950520	C450160	Odcep Tmovšek	ZSilova 22	715	MP	
79	950530	C450160	Odcep Uršner	ZSilova 24	278	MP	
80	950540	C450160	Arnače-Silova	ZKr.Silova 20-20a	988	MP	
81	950550	C950540	Silova-Bunderla	C450160	418	MP	
82	950560	C450160	Gorica-Petrač	ZSilova 11	2.247	MP	
83	950562	C950560	Silova-Andraž	meja-Andraž	539	MP	



84	950570	C950560	Solak-Klančnik	ZSilova 17	869	MP	
85	950580	C450160	Pačnik-Vranjek	CRIII-694	1693	MP	
86	950582	C950580	Rovlen-Koniški vrh	C950580	1024	MP	
87	950590	C450160	Jemše-Blažič	C950560	766	MP	
88	950592	C950580	Pirnat-Sp. Arnače	C950590	813	MP	
89	950600	C450160	Borečan-Polič	ZArnače 17	273	MP	
90	950610	C450160	Odcep Arnače	ZKr.Arnače 12b-12a	177	MP	
91	950620	C450170	Pritoka-Zg.Arnače	C450160	1140	MP	
92	950630	C450180	Laze-Arnače	C950620	1438	MP	
93	950640	C450180	Anžer-Srajček	ZLaze 49	560	MP	
94	950650	C450170	Povezava Sp. Laze	C450180	804	MP	
95	950660	C450180	Odcep Povš	ZLaze 20	217	MP	
96	950670	C450170	Odcep Laze	ZKr.Laze 16g-16f	96	MP	
97	950680	CRIII-694	Odcep Podkoželj	ZKrLaze 56a-56b	186	MP	
98	950690	C450140	Podkraj-Kavče	C450150	859	MP	
99	950692	C450140	Povezava Podkraj	C950690	406	MP	
100	950700	C450140	Odcep Mezner	ZPodkraj 10f	168	MP	
101	950702	C450140	Odcep Kovač	ZPodkraj 6	166	MP	
102	950710	C450140	Odcep Sv. Jakob	ZParkir.cerkev	593	MP	
103	950730	C450140	Odcep Korošec	ZPodkraj 31a	365	MP	
104	950740	C450140	Odcep Krajnček	ZPodkraj 42	267	MP	
105	950750	C408012	Pokopališče-Jemej	C450140	902	MP	
106	950752	C950750	Odcep Lampret	ZKr.Podkraj 46c-47	140	MP	
107	950770	CR II-426	Rdečnik-Špeh	C408010	1034	MP	
108	950772	C950770	Odcep Mlačnik-Postprinjek	ZPodgorje 22	488	MP	
109	950773	C950774	Odcep Jerič	ZPodgorje 21	299	MP	
110	950774	C950772	Odcep Liljski grič	ZRezervoar Pesje	383	MP	
111	950780	C490500	Povezava Tajnškov hrib	C408010	776	MP	792
112	950790	C490500	Povezava Šiman	C950780	874	MP	
113	950792	C950790	Odcep Pusovnik	ZPodkraj 67a	290	MP	
114	950800	CRIII-694	Sotler-Jevšek	C490500	1637	MP	
115	950810	C450150	Povezava Sp.Kavče-Zg.Kavče	C450150	691	MP	
116	950812	C950810	Odcep Šuster	ZKavče 45	443	MP	
117	950820	C450150	Odcep Honorjev breg	ZKavče 31	598	MP	
118	950830	C450150	Odcep Pečnik	ZKavče 70	150	MP	
119	950840	CRIII-696	Smonkar-Navršnik-Pronk	ZPlešivec 57 a	178	MP	
120	950850	CRIII-696	Odcep Vas - Hotonšek	ZPlešivec 17	615	MP	
121	950870	C450100	Odcep Felicijan	Zpotok	96	MP	
SKUPAJ JAVNE POTI:				m1	84.820		



9. člen

H kategorizaciji občinskih cest, določenih s tem odlokom, je bilo skladno z določbo 17. člena uredbe o merilih za kategorizacijo javnih cest (Uradni list RS, št. 48/97) pridobljeno pozitivno mnenje Direkcije Republike Slovenije za ceste št. 37162-3/2010, z dne 15.2.2010.

10. člen

Z dnem uveljavitve tega odloka preneha veljati Odlok o kategorizaciji občinskih cest (Uradni vestnik občine Velenje, št. 10/98 in 9/99).

11. člen

Ta odlok začne veljati 8 dan po objavi v Uradnem vestniku Mestne občine Velenje.

Številka: 344-04-0015/2007

Datum:

Župan Mestne občine Velenje
Srečko MEH

OBRAZLOŽITEV:

1. Pravna podlaga

Na podlagi:

- prvega odstavka 82. člena Zakona o javnih cestah (UPB1, Ur. l. RS, št. 33/2006, 33/2006 Odl.US: U-I-325/04-8, 45/2008, 42/2009) – Občina sprejme odlok o občinskih cestah, v katerem uredi upravljanje, graditev, vzdrževanje in varstvo občinskih cest, ter nadzorstvo nad občinskimi cestami, in kategorizira občinske ceste najkasneje v enem letu po uveljavitvi tega zakona;
- 24. člena Statuta Mestne občine Velenje (UPB-1, Uradni vestnik Mestne občine Velenje, št. 15/06, 26/07, 18/08) - Občinski svet sprejema statut občine, odloke in druge splošne akte ter poslovnik občinskega sveta,

daje župan v obravnavo na Svet Mestne občine Velenje predlog Odloka o kategorizaciji občinskih cest v Mestni občini Velenje (v nadaljevanju: Odlok).

2. Ocena stanja, razlogi za sprejem in cilji, ki jih zasledujemo
Ocena stanja, razlogi za sprejem in cilji so bili podrobno podani v osnutku Odloka.

V predlogu odloka je/so:

- usklajen potek kategoriziranih občinskih cest z gozdnimi cestami,
- usklajen potek in dolžina cest, ki potekajo med sosednjimi občinami (z vsemi občinami po katerih poteka cesta); določena je tudi točka, v kateri cesta prehaja iz ene občine v drugo,
- usklajena dolžina cest v skladu s ponovnim snemanjem konec leta 2009,
- upoštevano je mnenje DRSC k predlogu kategorizacije, št. 37162-3/2009, z dne 1.10.2009 in 4.12.2009,
- upoštevano mnenje KS glede imen cest,
- upoštevane vse pripombe podane k osnutku odloka.

H kategorizaciji občinskih cest, določenih s tem odlokom je bilo, skladno z določbo 17. člena uredbe o merilih za kategorizacijo javnih cest (Uradni list RS, št. 48/97) pridobljeno mnenje

Direkcije Republike Slovenije za ceste.

3. Ocena finančnih in drugih posledic

Z novim odlokom se bo povečalo število (iz 311 na 331) in dolžina (iz 208.614 m na 210.512 m) cest v upravljanju MOV. Zaradi tega bo potrebno v prihodnjih proračunih predvideti več sredstev za vzdrževanje in obnovo cest.

V Velenju, 18.1.2010

Pripravil:

Gašper Koprivnikar, kom inž, s.r.l.
Višji referent II. za ožje dele občin

Župan:

Na podlagi 37. člena Statuta Mestne občine Velenje (UPB-1, Uradni vestnik Mestne občine Velenje, št. 15/06, 26/07 in 18/08) predlagam svetu, da ta odlok sprejme.

Župan mestne občine Velenje
Srečko MEH, s.r.

Predlagatelj: ŽUPAN

Faza: PREDLOG

Na podlagi Zakona o varstvu okolja (ZVO – 1 – UPB1, Uradni list RS, št. 39/2006, 49/2006, 66/2006, 33/2007, 57/2008, 70/2008 in 108/2009), Uredbe o ukrepih za ohranjanje in izboljšanje kakovosti zunanjega zraka (UL RS, št. 52/2002), Sklepa o določitvi območij in stopnji onesnaženosti zaradi žveplovega dioksida, dušikovih oksidov, delcev, svinca, benzena, ogljikovega monoksida in ozona v zunanjem zraku (UL RS, št. 72/2003) in 24. člena Statuta Mestne občine Velenje (UPB-1, Uradni vestnik Mestne občine Velenje, št. 15/2006, 26/2007 in 18/2008), 16. člena Statuta Občine Šmartno ob Paki (Uradni vestnik MO Velenje, št. 13/2006), 16. člena Statuta Občine Šoštanj (UPB-2, Uradni list Občine Šoštanj, št. 14/2008) so:
Svet Mestne občine Velenje na ... seji dne
Svet Občine Šoštanj na ... seji dne
Svet Občine Šmartno ob Paki na ... seji dne
sprejeli

ODLOK

o informacijskem sistemu za področje zraka na območju Mestne občine Velenje, občine Šoštanj in občine Šmartno ob Paki

1. SPLOŠNE DOLOČBE

1. člen

S tem odlokom se zagotavlja skrb za spremljanje in nadzor nad kvaliteto zraka in s tem povezanimi vplivi na izpostavljenost zdravja in okolja na območju Mestne občine Velenje, Občine Šoštanj in Občine Šmartno ob Paki (v nadaljevanju: občine).

2. člen

Pojmi imajo v tem odloku naslednji pomen:

Zrak je zrak troposfere na prostem, razen zraka na delovnih mestih.

Snov v zraku je vsaka snov, ki je tam zaradi človekovega



posrednega ali neposrednega izpuščanja v zrak in lahko škodljivo učinkuje na zdravje ljudi ali okolje.

Opozorilna vrednost je raven onesnaženosti, pri kateri je potrebno takojšnje in sprotno informiranje in opozarjanje prebivalstva o prekoračitvi, ker že kratkotrajna izpostavljenost zaradi ozona v zraku pomeni tveganje za zdravje posebej občutljivih skupin prebivalstva.

Alarmna vrednost je predpisana raven onesnaženosti, pri kateri je potrebno zagotoviti takojšnje ukrepe za zavarovanje zdravja ljudi in okolja. Predstavlja kritično raven onesnaženosti, nad katero že kratkotrajna izpostavljenost zaradi snovi v zraku pomeni tveganje za okolje in zdravje ljudi.

Onesnaževalo pomeni katerokoli snov, ki jo človek neposredno ali posredno vnese v zunanji zrak in za katero je verjetno, da škodljivo učinkuje na zdravje ljudi in/ali na okolje kot celoto.

2. SPREMLJANJE KVALITETE ZRAKA

3. člen

Z državnim aktom, ki določa območja in stopnjo onesnaženosti zaradi žveplovega dioksida, dušikovih oksidov, delcev, svinca, benzena, ogljikovega monoksida in ozona v zunanjem zraku, pripadajo občine območju onesnaženosti, kjer je v času določanja raven koncentracij žveplovega dioksida presegala mejno vrednost ali vsoto mejne vrednosti in dopustnega odstopanja.

Meritve kakovosti zraka zagotavljajo Termoelektrarna Šoštanj (TEŠ) kot povzročitelj obremenitve, katere vplivno območje zajema celotno območje občin in občine. TEŠ redno sprotno prenaša podatke meritev monitoringa kakovosti zunanjega zraka v Informacijski sistem za področje zraka v organ skupne občinske uprave »Medobčinska inšpekcija, redarstvo in varstvo okolja« (v nadaljevanju: skupna uprava).

4. člen

Za potrebe spremljanja kvalitete zraka se na vplivnem območju TEŠ redno spremljajo meteorološki in ekološki parametri v zraku v okviru Ekološkega informacijskega sistema TEŠ (EIS TEŠ) na osmih stalnih merilnih mestih in na enem občasnem merilnem mestu z mobilno postajo.

Stalna merilna mesta so: Šoštanj, Topolšica, Zavodnje, Graška Gora, Velenje, Lokovica-Veliki Vrh, Škale in Pesje.

5. člen

V merilnih postajah (MP) na območju občin se izvajajo poleg meteoroloških parametrov (temperatura zraka, vlaga, smer in hitrost vetra) meritve naslednjih snovi v zraku:

MP Velenje: SO₂, O₃
 MP Škale: SO₂, PM₁₀, NO₂, NO_X
 MP Pesje: SO₂, PM₁₀
 MP Graška gora: SO₂
 MP Šoštanj: SO₂
 MP Zavodnje: SO₂, O₃, NO₂, NO_X
 MP Topolšica: SO₂
 MP Lokovica-Veliki vrh: SO₂

3. INFORMACIJSKI SISTEM ZA PODROČJE ZRAKA V OBČINAH

6. člen

Skupna uprava zagotavlja delovanje in vzdrževanje Informacijskega sistema za področje zraka za občine.

Skupna uprava spremlja in vodi evidenco podatkov o meritvah onesnaženosti zraka na območju občin.

7. člen

Skupna uprava zagotavlja, da so informacije o koncentracijah onesnaževal v zraku dostopne javnosti. Sredstva javnega obveščanja, ki imajo sedež na območju občin, so dolžna brezplačno in sproti objavljati informacije o stanju kakovosti zraka, ki jim jih posreduje skupna uprava.

4. OBVEŠČANJE O IZMERJENIH VREDNOSTIH SNOVI V ZRAKU

8. člen

Skupna uprava zagotavlja redno obveščanje javnosti na območju občin o rezultatih meritev kvalitete zraka in izredno obveščanje v primerih povišanih koncentracij onesnaževal v zraku.

Redno obveščanje je sprotno objavljano rezultatov meritev snovi v zraku na spletnem naslovu <http://okolje.velenje.si>, v sredstvih javnega obveščanja na krajevno običajen način in poročanje pristojnim organom občin iz 10. in 11. člena tega odloka.

Izredno obveščanje se izvaja v primerih izmerjenih opozorilnih oziroma alarmnih vrednosti onesnaževal v zraku. Sredstva javnega obveščanja so dolžna objaviti obvestila z informacijami kot nujna.

9. člen

Informacije o koncentracijah merjenih onesnaževal v zraku se na spletnih straneh obnavljajo urno.

Skupna uprava je dolžna tedensko pripraviti in redno dostaviti poročilo o meritvah koncentracij onesnaževal lokalni časopisni hiši, ki ga mora redno in sproti objaviti.

10. člen

Skupna uprava mesečno pripravi poročilo o rezultatih meritev na svojem območju, o uspešnosti prenosa, o ukrepih in obveščanju javnosti in z njim seznanjeni župane in direktorje občin. V poročilu so z datumi in urami navedene vse vrednosti, ki so v preteklem mesecu presegale mejne, opozorilne ali alarmne vrednosti.

11. člen

Skupna uprava za vsako koledarsko leto pripravi poročilo o rezultatih meritev onesnaženosti zraka na območju občin in ga posreduje v informacijo svetom občin. Poročilo vsebuje podatke o uspešnosti meritev, preseženih vrednostih merjenih onesnaževal v zraku, ukrepih v primerih prekomernih koncentracij onesnaževal v zraku. Poročilo je opremljeno tudi s statističnimi podatki (npr. povprečne vrednosti, število preseganj mejnih, opozorilnih oz. alarmnih vrednosti po mesecih ipd.).

Poročilo se izdela do 30. junija tekočega leta za preteklo leto.



5. UKREPANJE V PRIMERIH IZMERJENIH PREKOMERNIH VREDNOSTI ONESNAŽEVAL V ZRAKU

12. člen

V primerih preseženih opozorilnih oz. alarmnih vrednosti merjenih snovi v zraku se na območju občin izvajajo ukrepi za zaščito zdravja in okolja.

Za obveščanje o načinu ukrepanja je pristojna skupna uprava, ki upravlja informacijski sistem za področje zraka na območju občin.

Obveščanje javnosti in sredstev javnega obveščanja zahteva stalno pripravljenost. Za stalno pripravljenost je pristojen Referat za ožje dele občine ter zaščito in reševanje MO Velenje.

13. člen

Sporočila in opozorila z navodili se objavijo preko sredstev javnega obveščanja.

Javne ustanove, v katerih se zbirajo zdravstveno bolj občutljive skupine prebivalstva (otroci, bolniki, ostareli) in so v bližini postaje, na kateri je zabeležena opozorilna ali alarmna vrednost posamezne snovi v zraku, se obvesti o izmerjeni koncentraciji in načinu zaščite preko sodobnih komunikacijskih poti, ki jih dopuščajo možnosti na obeh straneh.

O prenehanju ukrepov se obvešča na enak način kot o uvedbi.

14. člen

Vsako leto do 15. junija skupna uprava pripravi za javnost navodilo o načinu zaščite v primerih povišanih koncentracij ozona v zraku.

Navodilo vsebuje informacije o ogroženih skupinah ljudi, opis možnih simptomov, priporočenih varnostnih ukrepov za prebivalstvo ter priporočila za ukrepanje za zmanjšanje emisij. Podan je tudi podatek o načinu informiranja javnosti v primerih nastale situacije.

Navodilo se posreduje v brezplačno objavo sredstvom javnega obveščanja na območju občin in ta so ga dolžna objaviti kot nujno.

6. VREDNOSTI ONESNAŽEVAL OB UVEDBI UKREPOV IN VSEBINA OBVESTIL

15. člen

Za potrebe varovanja zdravja in okolja se nemudoma uvede obveščanje javnosti v primerih naslednjih izmerjenih vrednosti snovi v zraku:

- alarmni vrednosti žveplovega dioksida (SO₂) 500 mikro-g/m³ v trajanju 3 ur
- alarmni vrednosti dušikovega dioksida (NO₂) 400 mikro-g/m³ v trajanju 3 ur
- opozorilni vrednosti ozona (O₃) 180 mikro-g/m³ v trajanju 1 ure

Obvestilo vsebuje:

- podatke o vrsti snovi v zraku ter navedbi merilne postaje
- datum in uro izmerjene prekomerne vrednosti
- navodila o načinu zaščite zdravja in okolja
- podatke o izmerjenih koncentracijah snovi na ostalih postajah sistema

- naslov spletne strani, kjer je mogoče sproti slediti podatkom

Sredstva javnega obveščanja objavijo obvestilo z navodili kot nujno in ga oddajajo vsako uro do preklica.

16. člen

Javnost se obvesti na enak način ob znižanju koncentracij onesnaževal pod mejne vrednosti:

- vrednosti žveplovega dioksida (SO₂) pod 350 mikro-g/m³ v trajanju 1 ure
- vrednosti dušikovega dioksida (NO₂) pod 200 mikro-g/m³ v trajanju 1 ure
- vrednosti ozona (O₃) pod 180 mikro-g/m³ v trajanju 1 ure

Obvestilo vsebuje:

- podatke o vrsti snovi v zraku ter navedbi merilne postaje
- predpisano višino mejne koncentracije
- datum in uro prve izmerjene vrednosti, nižje od mejne
- preklic navodila o načinu zaščite

Sredstva javnega obveščanja nemudoma objavijo obvestilo kot nujno.

7. PREHODNE IN KONČNE DOLOČBE

17. člen

Skupna uprava pripravi načrt aktivnosti na podlagi 15. in 16. člena tega odloka najkasneje v roku treh mesecev po uveljavitvi tega odloka.

18. člen

Z dnem uveljavitve tega odloka preneha na območju občin veljati Odlok varstvu zraka na območju Občine Velenje (Uradni vestnik občine Velenje, št. 15/1988, 3/1991, 11/1991).

19. člen

Ta odlok se objavi v uradnih glasilih občin, ko ga v enakem besedilu sprejmejo občinski sveti občin. Ta odlok začne veljati osmi dan po objavi v zadnjem od uradnih glasil občin.

Št.:

Datum:

MESTNA OBČINA VELENJE
Župan Srečko MEH

Št.:

Datum:

OBČINA ŠOŠTANJ
Župan Darko MENIH

Št.:

Datum:

OBČINA ŠMARTNO OB PAKI
Župan Alojz PODGORŠEK



ANALIZA PRIPOMB, PREDLOGOV IN VPRAŠANJ:

Osnutek Odloka o informacijskem sistemu za področje zraka v Mestni občini Velenje je svet Mestne občine Velenje obravnaval na 25. seji.

Osnutek Odloka je bil obravnavan na Svetu za varstvo uporabnikov javnih dobrin. Pripombe in pobude članov Sveta je ob obravnavi osnutka na 25. seji Sveta MO Velenje podal predsednik Sveta za varstvo uporabnikov javnih dobrin g. Bojan Škarja:

- a) Povedal je, da je informacijski sistem dobro vzpostavljen, osveščanje poteka relativno dobro tudi prek javnih medijev. Dodal je, da je internetna stran zastarela, zato je predlagal posodobitve.

Pripomba je upoštevana.

Internetna stran, na kateri so bili dosegljivi nekateri podatki o rezultatih meritev iz merilnih postaj v naši dolini, je bila v času obravnave osnutka res zastarela, saj se je napajala iz starega ekološkega informacijskega sistema.

V času od sprejetja osnutka Odloka do priprave predloga smo uredili spletno stran <http://okolje.velenje.si>, na katero se sproti prenašajo podatki o izmerjenih vrednostih meteoroloških in ekoloških parametrov iz novega informacijskega sistema, ki smo ga posodobili v letu 2008. Tako smo omogočili direkten dostop do strani, na kateri so neprekinjeno in sproti javno dosegljivi zadnji merjeni podatki in diagrami s prikazi podatkov za 32 ur nazaj.

- b) Glede obveščanja je predlagal, da se sledi možnostim uporabe sodobne tehnologije in omogoči obveščanje tudi zainteresiranim posameznikom.

Pripomba je delno upoštevana.

Z ekološkim informacijskim sistemom za področje zraka smo zagotovili možnost obveščanja javnosti v primerih preseženih vrednosti onesnaževal v zraku z obvestili in navodili preko sredstev javnega obveščanja. Posebej še v takšnih primerih obveščamo javne ustanove, v katerih se zbira večje število zdravstveno bolj občutljivih skupin prebivalstva.

Obveščamo z vnaprej pripravljenimi obvestili na obrazcih, v katere program avtomatsko vstavi tekoče podatke o merilni postaji, na kateri je izmerjena prekomerna vrednost onesnaževala v zraku, o času prve izmerjene opozorilne oz. alarmne vrednosti na postaji in vrednostih na ostalih postajah merilnega sistema, kjer se opravljajo meritve onesnaževala, ki je presegljo opozorilno oz. alarmno vrednost. Sestavni del obrazca so tudi navodila za zaščito zdravja in ukrepi za zaščito okolja, naveden je tudi spletni naslov, na katerem je mogoče stalno slediti tekočim podatkom.

Obveščanje se izvaja na načine, kot ga dopuščajo komunikacijske možnosti na obeh straneh. Tako imamo za obveščanje pripravljena e-obvestila in obvestila preko telefaksa, tistim, ki imajo možnosti prejemanja kratkih obvestil (SMS) preko mobilnih telefonov in so nam posredovali številke, pa omogočamo dodatno še obveščanje s posredovanjem SMS

s podatki o izmerjenih vrednostih in opozorili tudi na mobilne aparate.

Glede možnosti obveščanja zainteresiranih posameznikov je Projektna skupina v Uradu župana in splošnih zadev MO Velenje v sodelovanju z energetskega agencijo KSSENA na Javni razpis Ministrstva za visoko šolstvo, znanost in tehnologijo, prijavila projekt Energetsko ekološki portal - zagotavljanje e-vsebin in e-storitev na področju energetike in varovanja okolja. Med drugimi aktivnostmi in vsebinami bi omogočili tudi možnost uporabe »servisa« za SMS in e-poštno obveščanje uporabnikov v primeru prekoračitve merjenih vrednosti. Vendar s projektom ni uspela.

Član Sveta g. Sebastijan APAT je k osnutku Odloka podal več vprašanj in predlogov:

- a) Želel je izvedeti, ali je opredelitev 7. člena mogoče umestiti že v 1. člen Odloka.

Pripomba ni upoštevana. S tem bi zmedli koncept odloka, saj se vsebina veže na predhodne člene.

- b) Glede 8. člena je podprl predlog predhodnika. Zanimalo ga je tudi, ali je mogoče uporabljati še katero drugo spletno stran razen občinske.

Pripomba je upoštevana. Odgovor je že naveden pri g. Škarji.

- c) V vsebini 12. člena je Predlagal je obveščanje preko lokalnih medijev.

Obveščanje preko lokalnih medijev je zagotovljeno s 13. členom Odloka.

- d) Predlagal je, da se v 14. členu datumsko opredeli priprava navodila o načinu zaščite v primerih povišanih koncentracij ozona v zraku.

Pripomba je upoštevana.

- e) Menil je, da bi 17. člen bilo glede na značaj primerno prestavili iz poglavja 7

17. člen odloka je odpadel, ker smo se ob nadaljevanju priprave in sprejema odloka povezale vse tri občine (MO Velenje, Občina Šoštanj in Občina Šmartno ob Paki).

Član Sveta MO Velenje g. Drago MARTINŠEK ob obravnavi osnutka Odloka postavil naslednja vprašanja:

- a) Želel je izvedeti, kakšna je pravna podlaga za 13. člen

Pravna podlaga je v Zakonu o medijih. Podatki, ki vplivajo na zdravje ljudi in s katerimi je mogoče preprečiti neugodne in škodljive vplive na zdravje ljudi, morajo biti dosegljivi čim širšemu krogu ljudi. Sredstva javnega obveščanja so v večini za takšne podatke zainteresirana.

- b) Zanimalo ga je, ali ima Mestna občina Velenje glede obravnavane problematike podpisano pogodbo s Termoelektrarno Šoštanj



Osnova za pridobivanje podatkov iz Ekološkega informacijskega sistema Termoelektrarne Šoštanj je 101. člen Zakona o varstvu okolja in Sklep o določitvi območij in stopnji onesnaženosti zaradi žveplovega dioksida, dušikovih oksidov, delcev, svinca, benzena, ogljikovega monoksida in ozona v zunanjem zraku (UL RS št. 72/2003).

SEZNAM SPREMEMB od sprejetega OSNUTKA ODLOKA do priprave PREDLOGA:

Po sprejemu osnutka Odloka na Svetu MO Velenje smo pozvali tudi Občino Šoštanj in Občino Šmartno ob Paki, da se nam pri pripravi odloka pridružita in da s postopkom sprejemanja Odloka nadaljujemo skupaj. Obe občini sta se na naše povabilo odzvali in se nam pridružili in tako smo Odlok prilagodili na način, da pokriva vse tri občine.

Razširili smo preambulo in dopolnili naslov, ki se sedaj glasi:

ODLOK
O INFORMACIJSKEM SISTEMU ZA PODROČJE ZRAKA
NA OBMOČJU MESTNE OBČINE VELENJE, OBČINE
ŠOŠTANJ IN OBČINE ŠMARTNO OB PAKI

V vseh členih Odloka, v katerih je bila v osnutku navedena MO Velenje, so tako v predlogu navedene v vse tri občine, kjer je bil v osnutku naveden »pristojni organ MO Velenje«, je v predlogu navedena »skupna uprava«. Odpade tudi 17. člen osnutka Odloka.

V 3. členu je izraz »Sklep« zamenjan z »državni akt« z dodano vsebino.

V 5. členu je navedenih vseh 8 merilnih postaj na območju treh občin.

V 8. členu je naveden nov spletni naslov, na katerem so javnosti sproti dosegljivi podatki o meteoroloških in ekoloških merjenih parametrih.

Namesto »v lokalnem časopisu« je navedeno »v sredstvih javnega obveščanja na krajevno običajen način«.

Namesto izraza »organi lokalne oblasti« je navedeno »pristojni organ iz 10. in 11. člena odloka«.

V 9. členu je namesto na »spletnih straneh MO Velenje« navedeno na »spletnih straneh«.

V 13. členu je izpuščena beseda »radio«.

Namesto »preko e-pošte in telefaksa« je navedeno »preko sodobnih komunikacijskih poti, ki jih dopuščajo možnosti na obeh straneh«.

V 14. členu je namesto »pred poletjem« navedeno »do 15. junija«.

17. člen odpade.

18. člen postane 17.

19. člen postane 18.

Dodan je nov 19. člen, ki navaja pričetek veljavnosti odloka v

vseh treh občinah.

Velenje, 10. 2. 2010

Pripravila:

Mag. Alenka PIVKO KNEŽEVIČ, univ.dipl.inž.arh., s.r.
svetovalka za varstvo okolja

v sodelovanju z delovno skupino:

Mirjam BRITOVŠEK, univ.dipl.inž.kem., s.r.
Cvetka DRAŽNIK LADINEK, univ.dipl.prav., s.r.
Sonja GLAŽER, dipl.san.inž., s.r.
Katarina OSTRUH, univ.dipl.geog., s.r.
Bojan PRELOVŠEK, komun.inž., s.r.

Za Občino Šoštanj: Sonja NOVAK, višja svetovalka za GOP
Za Občino Šmartno ob Paki: Bernarda DREV, svetovalka

ŽUPAN:

Na podlagi 37. člena Statuta Mestne občine Velenje (UPB-1, Uradni vestnik MO Velenje, št. 15/2006, 26/2007 in 18/2008) predlagam svetu, da ta odlok sprejme.

Župan Mestne občine Velenje
Srečko MEH, s.r.

Predlagatelj: ŽUPAN

Faza: PREDLOG

Svet Mestne občine Velenje je na podlagi 74. člena Zakona o prostorskem načrtovanju (Ur.l.RS 33/07 in 70/08 - ZVO - 1 B), 29. člena Zakona o lokalni samoupravi - ZLS - UPB2, Uradni list RS, št. 94/2007, 27/08 -odl.US, 76/08), 24. člena Statuta Mestne občine Velenje (UPB - 1, Uradni vestnik Mestne občine Velenje št. 15/06, 26/07 in 18/08), 24. člen Odloka o odvajanju in čiščenju komunalne odpadne ter padavinske vode na območju Mestne občine Velenje (Uradni vestnik Mestne občine Velenje št. 08/09), 17.člena Uredbe o vsebini programa opremljanja stavbnih zemljišč (Uradni list RS, št. 80/07), 5., 6., 7., in 8. člena Pravilnika o merilih za odmero komunalnega prispevka (Uradni list RS, št. 95/07), na seji dne sprejel

ODLOK

o programu opremljanja in merilih za odmero komunalnega prispevka za gradnjo vodovoda Hrastovec – vrh KS Škale - Hrastovec v Velenju

I. SPLOŠNE DOLOČBE

1. člen
(predmet odloka)

S tem odlokom se sprejme program opremljanja stavbnih zemljišč za gradnjo vodovoda Hrastovec - vrh (v nadaljevanju: program opremljanja), ki ga je izdelalo Komunalno podjetje Velenje d.o.o. novembra 2009.

2. člen
(vsebina programa opremljanja)

S programom opremljanja se uskladi gradnja objektov in omrežij gospodarske javne infrastrukture, določijo roki gradnje gospodarske javne infrastrukture, ki jo predstavlja gradnja



javnega vodovoda, s pogoji priključevanja nanjo ter določijo tehnični pogoji in finančna konstrukcija opremljanja.

Program opremljanja vsebuje:

- splošni del programa opremljanja
- prikaz obstoječe in predvidene infrastrukture
- prikaz investicije v gradnjo nove komunalne infrastrukture
- prikaz obračunskih stroškov za obstoječo komunalno infrastrukturo
- terminski plan izgradnje
- podlage za odmero komunalnega prispevka
- grafične priloge

3. člen

(razlogi za sprejem programa opremljanja)

Program opremljanja je:

- podlaga za opremljanje zemljišč s predvideno komunalno infrastrukturo
- podlaga za odmero komunalnega prispevka

4. člen

(podatki o območju opremljanja)

Program opremljanja stavbnih zemljišč za območje dela zaselka Hrastovec pri Velenju vsebuje:

- prikaz obstoječe komunalne opreme, na katero se bo predvidena oprema navezovala;
- prikaz predvidenih vlaganj v gradnjo komunalne opreme na obravnavanem območju
- obračunsko območje
- obračunske stroške opremljanja
- preračun obračunskih stroškov opremljanja na površino parcele in na neto tlorisno površino objekta
- podrobnejša merila za obračun komunalnega prispevka

Program opremljanja obravnava gradnjo vodovodnega omrežja.

5. člen

Zavezanec za plačilo komunalnega prispevka je tisti, ki:

- se priključuje na ali mu je omogočena uporaba obstoječe komunalne opreme;
- se bo priključil na oziroma mu bo omogočena uporaba predvidene nove komunalne opreme, katere gradnja je predvidena v tekočem ali naslednjem letu;
- izvaja rekonstrukcijo objekta na območju in s tem spreminja namembnost objekta;
- izvaja rekonstrukcijo objekta na območju in s tem povečuje neto tlorisno površino objekta.

6. člen

(podatki o območju opremljanja)

Obračunsko območje je območje stavbnih zemljišč zaselka Hrastovec – vrh v KS Škale - Hrastovec v Velenju.

7. člen

Program opremljanja zemljišč za gradnjo iz 1. člena tega odloka temelji na projektu » Vodovod Hrastovec s črpališčem in vodohranom in fekalna kanalizacija«, številka PZI PR – 25/05, ki ga je izdelalo projektivno podjetje Tehnični biro d.o.o., Slovenska cesta 11, Murska Sobota junija 2008.

Na območje opremljanja je predvidena gradnja vodovodnega omrežja.

II. PRIKAZ OBSTOJEČE IN PREDVIDENE KOMUNALNE INFRASTRUKTURE

8. člen

(obstoječa komunalna oprema)

Obračunsko območje je komunalno opremljeno s cesto, javnimi, zelenimi in odprtimi površinami, kanalizacijo, površinami za ravnanje z odpadki in plinovodnim omrežjem.

Naselje Hrastovec – vrh ima lastno vaško zajetje in zasebno vodovodno omrežje, ki pa ni priključeno na javni vodovod. V sušnem obdobju vode na tem območju pogosto zmanjka.

Obračunsko območje za posamezno komunalno opremo so:

- ceste: obračunsko območje CE_2
- kanalizacija KA_7
- plinovod PL_1
- javne odprte in zelene površine: obračunsko območje JZ_2
- površine za ravnanje z odpadki: obračunsko območje RO_1

9. člen

(predvidena komunalna oprema)

Predvidena je gradnja javnega vodovodnega omrežja. Situacija je priloga št. 3.

V primeru, da se objekt, ki se priključuje na posamezno komunalno opremo, nahaja izven obračunskih območij te komunalne opreme, se obračunska območja razširijo na stavbno zemljišče tega objekta. Razširitev se izvede na obračunskim območju, na katerega se objekt priključuje.

III. INVESTICIJE V GRADNJO KOMUNALNE INFRASTRUKTURE

10. člen

(obračunsko območje investicije)

Obračunsko območje investicije v komunalno opremo obsega celotno območje opremljanja iz 4. člena tega odloka (Priloga 2)

Obračunsko območje za obstoječo infrastrukturo je območje investicije, na katerem se zagotavlja priključevanje na načrtovano komunalno infrastrukturo, oziroma je to območje njene uporabe. Celotno območje se nahaja v enem obračunskem območju za infrastrukturne objekte : vodovod (VO_ 7) ter zajema le eno geografsko in funkcionalno zaokroženo območje, kar izhaja iz krovnega dokumenta : Odlok o programu opremljanja za obstoječo komunalno opremo in merilih za odmero komunalnega prispevka za območje mestne občine Velenje(Uradni vestnik Mestne občine Velenje št. 13/2007).

Skupna površina območja opremljanja z javnim vodovodom zajema 70.000 m² veliko zemljišče. Površina, namenjena gradnji objektov je 35.000 m².

Neto tlorisna površina stavb znaša 6.300 m².

11. člen

(skupni stroški investicije)

Skupni stroški investicije (Sij)

Skupni stroški obsegajo vse stroške, ki so povezani s



projektiranjem in gradnjo posamezne vrste komunalne opreme na obračunskem območju.

Skupni stroški (vrednosti investicije), ki se upoštevajo v programu opremljanja, so prikazani v tabeli 3:

Tabela 3:Skupni stroški investicije:

	Opis del	Vrednost v € brez DDV	Vrednost v € z DDV
1.	Projektna dokumentacija	21.000	25.000
2.	Črpališče	122.577	147.092
3.	Povezovalni vodovod, sekundarni vodovod, požarni cevovod	376.161	451.393
4.	Vodohram	215.149	258.179
5.	Nadzor, inženiring, oddaja del	25.000	30.000
	SKUPAJ	759.887	911.964

12. člen

(financiranje predvidene investicije)

Finančna sredstva za izgradnjo komunalne infrastrukture se zagotavljajo iz kohezijskih sredstev v višini 369.267 €, državnega proračuna v višini 110.716 €, občinskega proračuna v višini 300.000 € in komunalnega prispevka v višini 131.881 €.

Investitor zagotavlja finančna sredstva v skladu s terminskim planom izgradnje infrastrukture.

13. člen

(Obračunski stroški predvidene komunalne infrastrukture)

Obračunski stroški predvidene komunalne infrastrukture (OSij)

Obračunski stroški so tisti del skupnih stroškov komunalne opreme, ki se financirajo iz sredstev, zbranih s plačili komunalnih prispevkov in bremenijo določljive zavezanca. Za določeno obračunsko območje se obračunski stroški izračunajo tako, da se skupne stroške komunalne opreme zmanjša za ostale vire financiranja.

Obračunski stroški opremljanja obračunskega območja s komunalno opremo kanalizacijsko omrežje znašajo 131.881 €

14. člen

(terminski plan)

Izgradnja vodovoda Hrastovec – vrh bo potekala v letu 2011.

Opis del	2009				2010				2011			
Projekti												
Razpis za izbiro izvajalca												
Izvedba del												
Uporabno dovoljenje												

IV. PODLAGE ZA ODMERO KOMUNALNEGA PRISPEVKA

15. člen

(merila za odmero komunalnega prispevka)

Program opremljanja za potrebe odmere komunalnega prispevka določa, da je razmerje med merilom parcele in merilom neto tlorisne površine $D_{pi} : D_{ti} = 0,5 : 0,5$
Faktor dejavnost j za stanovanjske objekte 1, za ostale objekte je faktor od 0,7 do 1,3.



Tabela 2: faktor dejavnost za ostale objekte:

Klasifik. št. (CC-SI)	Vrsta objektov	Faktor dejavnosti $K_{\text{dejavnosti}}$
121	Gostinske stavbe	1,1
122	Upravne in pisarniške stavbe	1,3
123	Trgovske in druge stavbe za storitvene dejavnosti	1,3
1241	Postaje, terminali, stavbe za izvajanje elektronskih komunikacij ter z njimi povezane stavbe	1,3
1242	Garažne stavbe	0,7
125	Industrijske stavbe	0,8
230	Kompleksni industrijski objekti	0,8
126	Stavbe splošnega družbenega pomena	0,8
127	Druge nestanovanjske stavbe	0,8
21	Objekti transportne infrastrukture	/
22	Cevovodi, komun. omrežja in elektroenergetski vodi	/
241	Objekti za šport, rekreacijo in drugi objekti za prosti čas	0,7
	Enostavni objekti	0,7

Olajšave za zavezanca niso predvidne.

16. člen

(stroški opremljanja za odmero komunalnega prispevka za investicijo v predvideno kanalizacijo)

Obračunski stroški investicije iz 8. člena odloka preračunani na površino parcel oziroma neto tlorisno površino objektov za kanalizacijo za odvajanje komunalne odpadne vode na obračunskem območju znašajo:

Tabela 3: obračunski stroški na enoto za vodovod

Infrastruktura	Cpi (EUR/m ²)	Cti (EUR/m ²)
Vodovod	5,99	20,93

17. člen

(stroški opremljanja za odmero komunalnega prispevka za obstoječo komunalno infrastrukturo)

Občina bo odmerila komunalni prispevek za tisto obstoječo komunalno infrastrukturo, za katero so bile v programu opremljanja določene podlage, ki predvidevajo izračun komunalnega prispevka za primarno in magistralno vodovodno omrežje v obračunskem območju VO_7.

Tako izračunani obračunski stroški na enoto mere za posamezno vrsto obstoječe infrastrukture znašajo:

Tabela 4: obračunski stroški na enoto za obstoječo infrastrukturo

Obračunsko območje magistralnih in primarnih vodov	Stroški na m ² stavbnega zemljišča	Stroški na m ² neto tlorisne površine objekta
VO-7	1,17	3,57

18. člen

(indeksiranje stroškov opremljanja)

Komunalni prispevek se na dan odmere indeksira ob uporabi povprečnega letnega indeksa cen za posamezno leto, ki ga objavlja Združenje za gradbeništvo v okviru Gospodarske zbornice Slovenije, pod »Gradbena dela – ostala nizka gradnja«.

Obračunski stroški za obstoječo infrastrukturo so upoštevani na dan 31.12.2008.

19. člen

(izračun komunalnega prispevka)

Komunalni prispevek se za vodovodno omrežje ob upoštevanju podlag za odmero komunalnega prispevka iz programa opremljanja določa za investicijo obračunskih stroškov v predvideno komunalno infrastrukturo.



Izračun komunalnega prispevka za posameznega zavezanca se izračuna po naslednji formuli:

$$KP(i) = (A_{\text{parcela}} \cdot C_{p1} \cdot D_p) + (K_{\text{dejavnost}} \cdot A_{\text{tlorisna}} \cdot C_{t1} \cdot D_t)$$

Glede na opredeljena merila in vhodne podatke iz programa opremljanja ter predpisano zakonodajo o načinu izračuna komunalnega prispevka se opredeli celoten komunalni prispevek, ki bremeni investitorja objektov na območju opremljanja kot vsota izračunanih komunalnih prispevkov za predvideno in obstoječo komunalno infrastrukturo in znaša 7,16 EUR/m² za parcele oz. 24,50 EUR/m² za neto tlorisne površine.

Zavezancem, ki so lastniki obstoječih stavb na območju opremljanja bo odločba za plačilo komunalnega prispevka vročena po uradni dolžnosti.

V. POSTOPEK ODMERE

20. člen

Odločbo o odmeri komunalnega prispevka izda pristojni organ na zahtevo zavezanca, ki vlogi za odmero komunalnega prispevka predloži projektno dokumentacijo za pridobitev gradbenega dovoljenja ali na podlagi obvestila upravne enote o popolnosti vloge za pridobitev gradbenega dovoljenja ali po uradni dolžnosti.

21. člen

S plačilom odmerjenega komunalnega prispevka občina zagotavlja zavezancu priključitev na komunalno infrastrukturo v skladu s tehničnimi rešitvami upravljavca posamezne komunalne infrastrukture. Gradnjo priključkov na objekte in omrežja komunalne infrastrukture zagotavlja zavezanec oziroma lastnik objekta, ki ga priključuje. Priključevanje bo možno, ko je komunalni prispevek v celoti poravnan.

VI. KONČNE DOLOČBE

22. člen

(dostop do podatkov)

Program opremljanja vključno s prilogami je na vpogled na sedežu Mestne občine Velenje.

23. člen

(veljavnost)

Ta odlok začne veljati naslednji dan po objavi v Uradnem vestniku Mestne občine Velenje.

Številka: 352-11-0012/2009-670

Datum:

Župan Mestne občine Velenje

Srečko MEH

Obrazložitev:

Osnutek Odloka o programu opremljanja in merilih za odmero komunalnega prispevka za odmero komunalnega prispevka za gradnjo vodovoda Hrastovec – vrh KS Škale - Hrastovec v Velenju opremljanje s kanalizacijo za odvod prečiščene odpadne in padavinske vode na območju zahodnega dela Podgorja v Velenju je obravnaval svet Mestne občine na 28. seji.

V razpravi je bilo izpostavljeno, kako je z oceno investicije. V program opremljanja so povzeti stroški za realizacijo investicije iz projektne dokumentacije. Med samo realizacijo projekta lahko pride do odstopanj od predvidene investicijske vrednosti. Izvajalca se bo izbiralo na podlagi javnega naročila, v postopku javnega naročanja pa se lahko cene razlikujejo od predvidenih. Predlagano je bilo, da se po zaključku investicije pripravi zaključni obračun in preračuna komunalni prispevek.

Investicijska vrednost projekta znaša 911.964 €, zagotovljeni so viri občinskega in državnega proračuna ter kohezijska sredstva v višini 780.083 €, s komunalnim prispevkom bo zbranih 131.881 €.

Iz prikazanih podatkov o vrednosti investicije in drugih virov (proračun MOV in kohezija) razberemo, da bodo lastniki objektov s komunalnim prispevkom pokrili 14,46 % investicije.



Novi uporabniki se bodo na novo zgrajeno infrastrukturo priključevali individualno ob izgradnji objektov. Obstoječe stavbne se bodo na novo infrastrukturo priključevale, ko bo omrežje zgrajeno in predano v upravljanje. Odločbe o odmeri komunalnega prispevka za obstoječe stavbe bodo zavezancem izdane po uradni dolžnosti.

Informativni izračun komunalnega prispevka je bil podan v osnutki odloka in znaša povprečno 2.700 €/ stanovanjski objekt.

Predlagani Odlok o programu opremljanja in merilih za odmero komunalnega prispevka za gradnjo vodovoda Hrastovec - vrh v Velenju temelji na obračunskih stroških gradnje vodovod in na izhodiščih za odmero komunalnega prispevka za obstoječo komunalno infrastrukturo skladno z Odlokom o programu opremljanja za obstoječo komunalno opremo in merilih za odmero komunalnega prispevka za območje Mestne občine Velenje (Uradni vestnik MO Velenje št. 13/2007) ter na elementih za odmero komunalnega prispevka, kot je določeno v Zakon o prostorskem načrtovanju, Uredbi o vsebini programa opremljanja stavbnih zemljišč in Pravilnika o merilih za odmero komunalnega prispevka.

Predlagani Odlok bo po sprejetju, predstavljal pravno podlago za odmero komunalnega prispevka za priključevanje objektov na javni vodovod na delu zaselka Paka pri Velenju in bo v primerjavi z dosedanja ureditvijo bolj natančno definiral elemente za odmero in sledil diktaciji zakona, da je komunalni prispevek plačilo dela stroškov gradnje vodovod, ki ga zavezanec plača občini, ta pa mu mora omogočiti priključitev na zgrajeno komunalno opremo.

Mestnemu svetu se predlaga, da obravnava predlog Odlok o programu opremljanja in merilih za odmero komunalnega prispevka za gradnjo vodovoda Hrastovec - vrh v Velenju, poda morebitne pripombe ter ga v I. obravnavi sprejme.

Številka: 352-11-0012/2008
Velenje, 17.02.2010

Pripravila:
Vlasta Štajner, univ. dipl. inž. gradb., s.r.

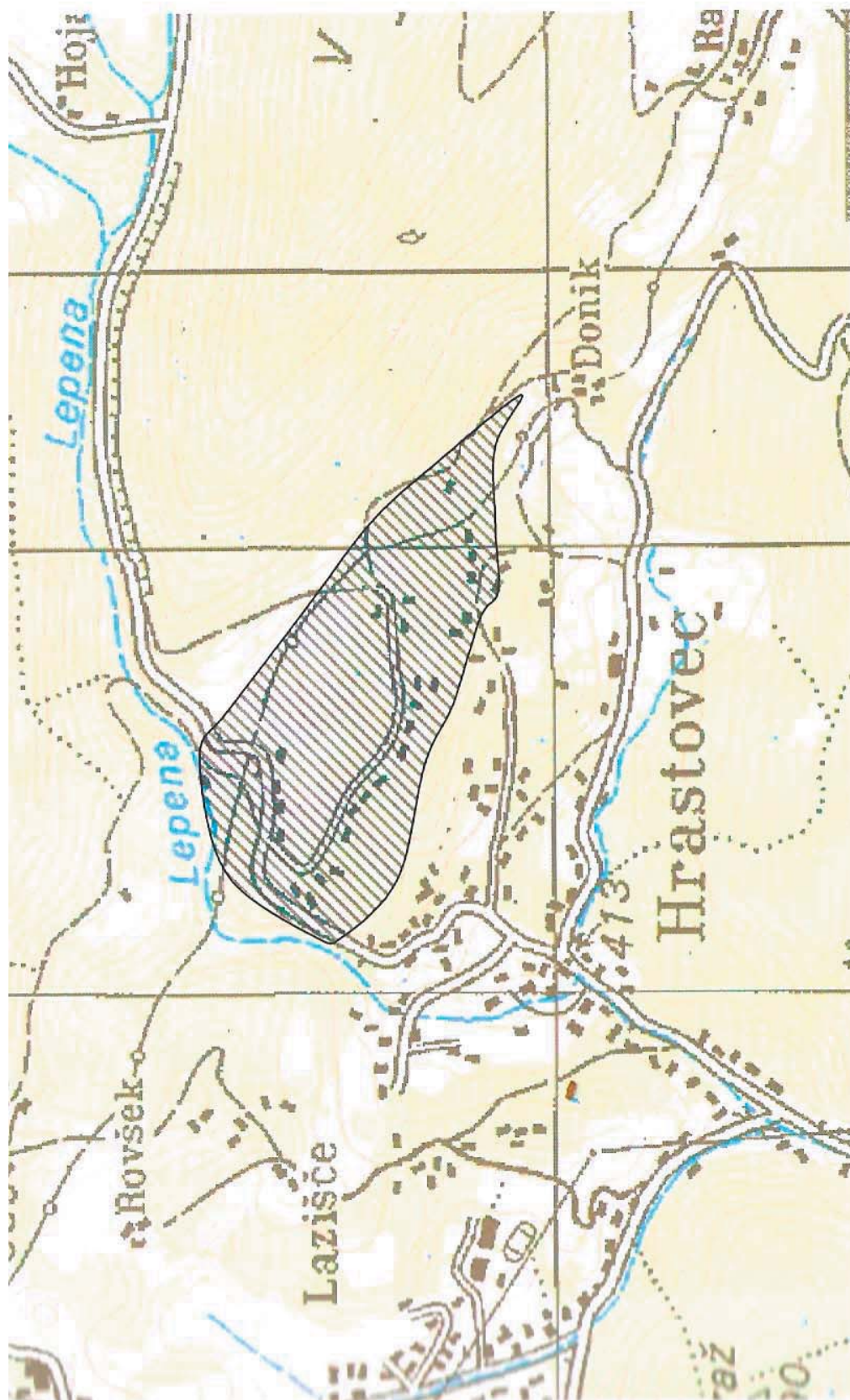
ŽUPAN

Na podlagi 37. člena Statuta Mestne občine Velenje (UPB1, Uradni vestnik Mestne občine Velenje, št. 15/2006, 26/2007 in 18/2008) predlagam svetu, da ta odlok sprejme.

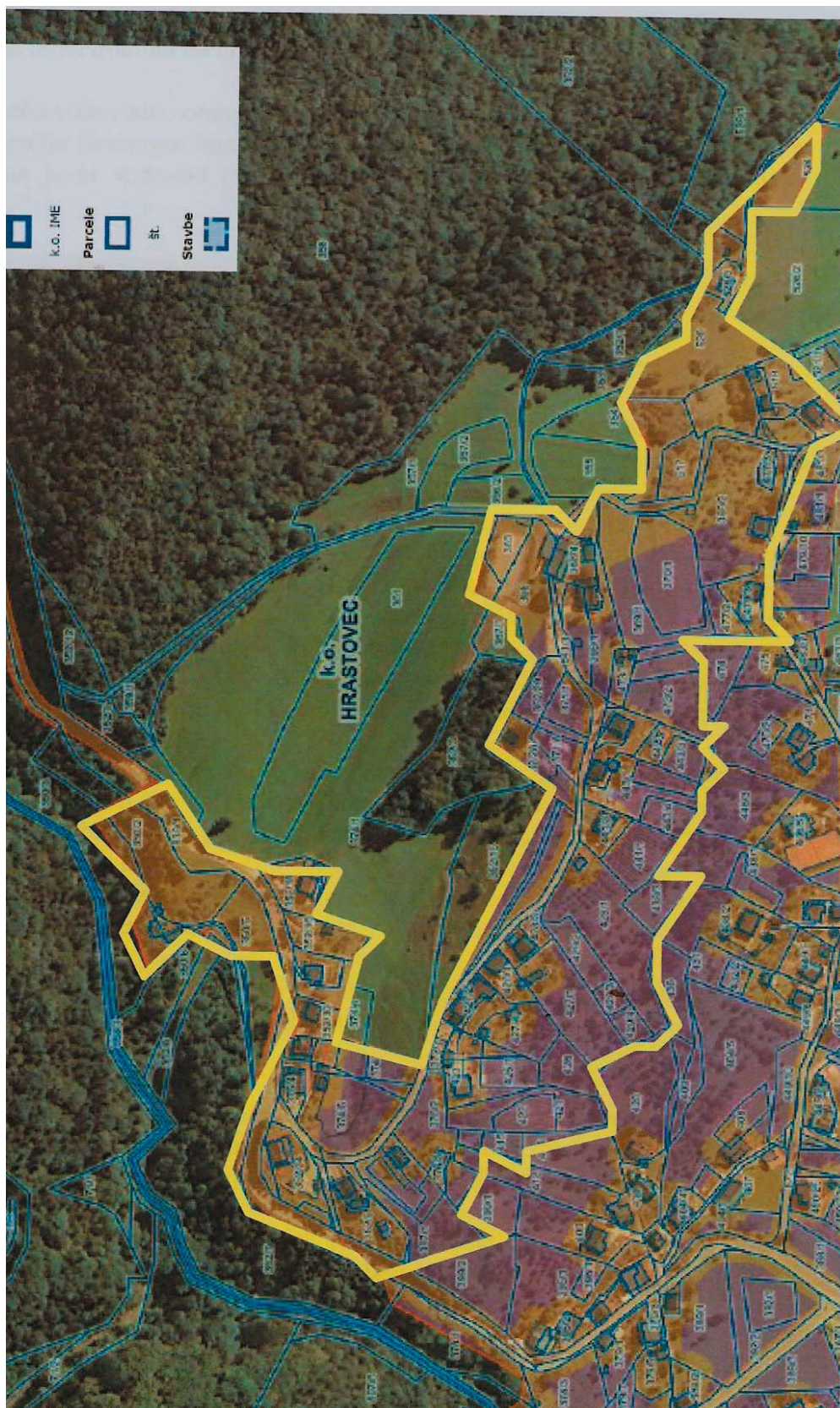
Župan Mestne občine Velenje
Srečko MEH, s.r.



PRILOGA 1
OBMOČJE OPREMLJANJA

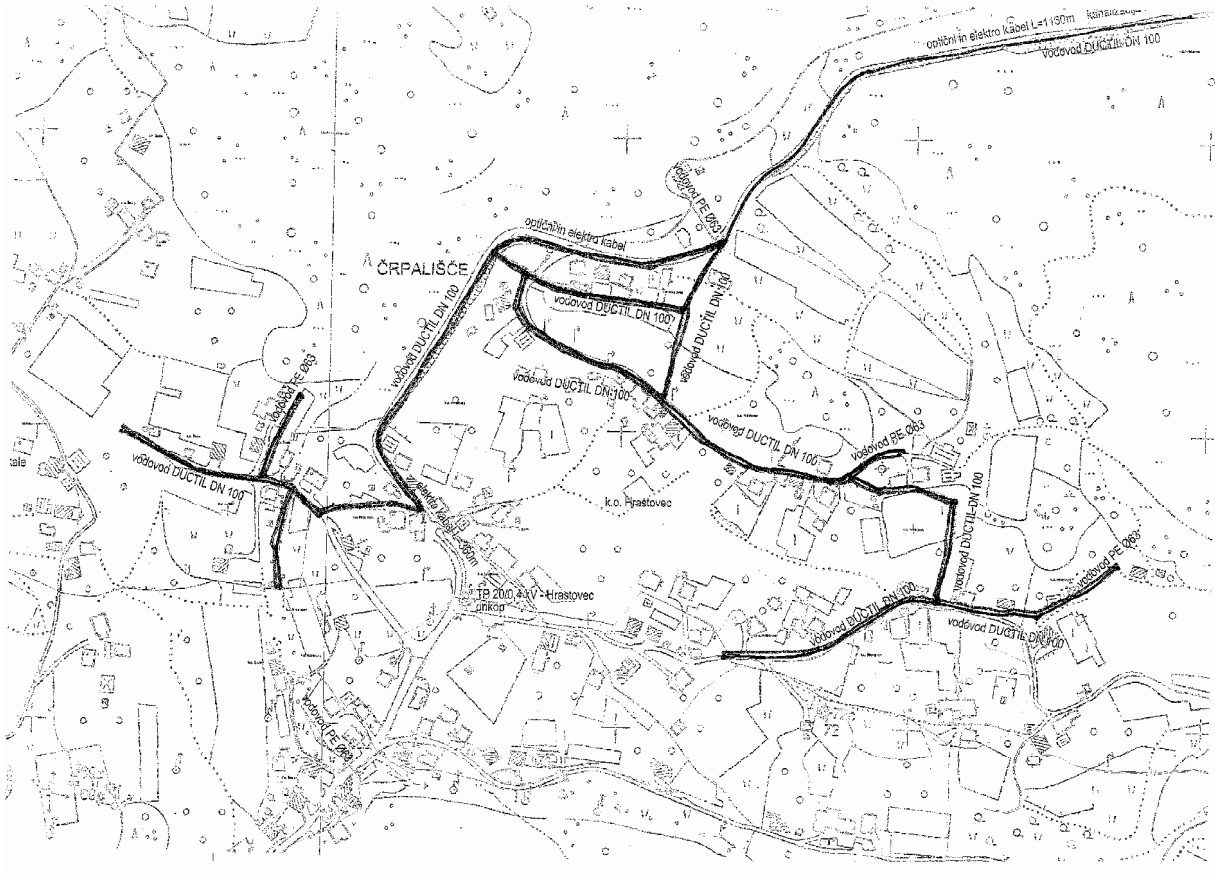


PRILOGA 2
SITUACIJA STAVBNIH ZEMLJIŠČ



PRILOGA 3

SITUACIJA KANALSKE MREŽE



Predlagatelj: ŽUPAN

Faza: PREDLOG

Svet Mestne občine Velenje je na podlagi 174. člena Zakona o urejanju prostora (ZureP-1, Uradni list RS, št. 110/02, 8/03, 58/03, 33/07 in 108/09), 96. in 97. člena Zakona o prostorskem načrtovanju (ZPNačrt; Uradni list RS št. 33/07, 70/08 in 108/09) ter 24. člena Statuta Mestne občine Velenje (UPB-1; Uradni vestnik Mestne občine Velenje, št. 15/06, 26/07, 18/08) na ... seji, dne ... sprejel

ODLOK

o ugotovitvi skladnosti prostorskih aktov Mestne občine Velenje z odlokom o prostorskih sestavinah družbenega plana Mestne občine Velenje

1. člen

S tem odlokom se ugotovi skladnost obstoječih prostorskih aktov oziroma njihovih sestavin, z Odlokom o spremembah in dopolnitvah prostorskih sestavin dolgoročnega plana občine Velenje za obdobje 1986 – 2000, dopolnjen v letu 1988 in 1990 ter družbenega plana občine Velenje za obdobje 1986 - 1990 in sprememb in dopolnitev planskih aktov dela občine Žalec za območje Mestne občine Velenje - dopolnjen 2002 (v nadaljnjem besedilu: odlok o prostorskih sestavinah družbenega plana Mestne občine Velenje; Uradni vestnik Mestne občine Velenje, št. 13/2004).

2. člen

S sprejetim Odlok o prostorskih sestavinah družbenega plana Mestne občine Velenje so do sprejetja novih prostorskih aktov usklajeni naslednji prostorski akti Mestne občine Velenje in njihovi deli:

A) UREDITVENI NAČRTI:

- A.1 UN Nove Preloge (odlok je objavljen v Uradnem vestniku MOV št. 5/96, 1/02);
- A.2 UN Odlagališča pepela in produktov razžveplevanja TEŠ (odlok je objavljen v Uradnem vestniku Občine Velenje št. 7/93 in Uradnem vestniku MOV št. 7/96, 9/04, 24/07);
- A.3 UN Pokopališča Podkraj (odlok je objavljen v Uradnem vestniku Občine Velenje št. 14/92 in Uradnem vestniku MOV št. 3/01);
- A.4 UN Pokopališča Škale (odlok je objavljen v Uradnem vestniku MOV št. 6/01);
- A.5 UN Pokopališča Šmartno – Velenje (odlok je objavljen v Uradnem vestniku MOV št. 3/01);
- A.6 UN začasne deponije komunalnih odpadkov (odlok je objavljen v Uradnem vestniku Občine Velenje št. 11/89 in Uradnem vestniku MOV št. 7/98, 10/05, 22/07, 14/09);
- A.7 UN za centralne predele mesta Velenje (odlok je objavljen v Uradnem vestniku Občine Velenje št. 7/93, 4 / 9 4 , 11/94 in Uradnem vestniku MOV št. 4/97, 4/99, 9/99, 2/01, 21/04, 26/06, 8/08, 8/09, 14/09);
- A.8 UN Grajski hrib II. faza – za del območja R4/6 (odlok je objavljen v Uradnem vestniku Občine Velenje št. 16/91);
- A.9 UN Grajski hrib – območje skakalnic (odlok je objavljen v Uradnem vestniku Občine Velenje št. 9/88 in Uradnem vestniku MOV št. 22/07);
- A.10 UN Stari Šalek (odlok je objavljen v Uradnem vestniku

MOV št. 5/96);

- A.11 UN Kamnolom Selo (odlok je objavljen v Uradnem vestniku MOV št. 14/96);
- A.12 UN Kamnolom Paka (odlok je objavljen v Uradnem vestniku MOV št. 8/97).

B) ZAZIDALNI NAČRTI:

- B.1 ZN Obrtne, servisne in stan. cone Stara vas (odlok je objavljen v Uradnem vestniku Občine Velenje št. 8/93 in Uradnem vestniku MOV št. 1/99, 22/06, 22/07);
- B.2 ZN kompleks ob železniški progi v Velenju (odlok je objavljen v Uradnem vestniku Občine Velenje št. 11/92 in Uradnem vestniku MOV št. 5/99, 10/99);
- B.3 ZN Staro Velenje (odlok je objavljen v Uradnem vestniku Občine Velenje št. 2/88, 8/92, 1/93 in Uradnem vestniku MOV št. 5/95, 4/01, 26/06);
- B.4 ZN Trebuša – varianta 2 (odlok je objavljen v Uradnem vestniku Občine Velenje št. 8/89, 2/90 in Uradnem vestniku MOV št. 2/96, 13/06);
- B.5 ZN Šalek – območje Kavčič (odlok je objavljen v Uradnem vestniku Občine Velenje št. 15/90 in Uradnem vestniku MOV št. 9/04);
- B.6 ZN Velenje – vzhod, sprememba (odlok je objavljen v Uradnem vestniku Občine Velenje št. 10/86);
- B.7 ZN Selo – 1. faza (odlok je objavljen v Uradnem vestniku Občine Velenje št. 3/89, 8/89 in Uradnem vestniku MOV št. 3/00, 6/02);
- B.8 ZN Gorica – vzhod, razširitev (odlok je objavljen v Uradnem vestniku Občine Velenje št. 8/91 in Uradnem vestniku MOV št. 6/09);
- B.9 ZN Lipa – zahod (odlok je objavljen v Uradnem vestniku MOV št. 2/03, 12/09);
- B.10 ZN Lipa – vzhod (odlok je objavljen v Uradnem vestniku MOV št. 15/03, 17/04, 01/08);
- B.11 ZN Selo - stanovanjska gradnja (odlok je objavljen v Uradnem vestniku MOV št. 1/03, 2/05, 22/06, 22/07, 14/09);
- B.12 ZN Lubela – vrtičkarsko naselje (odlok je objavljen v Uradnem vestniku MOV št. 16/96, 14/97);
- B.13 ZN Trebuša – vzhod (odlok je objavljen v Uradnem vestniku MOV št. 20/04, 15/06).

C) LOKACIJSKI NAČRTI:

- C.1 LN razširitev deponije premoga TEŠ (odlok je objavljen v Uradnem vestniku Občine Velenje št. 8/86);
- C.2 LN Rekreatijsko območje „Jezero“ v Velenju (odlok je objavljen v Uradnem vestniku MOV št. 20/05, 2/07, 18/08);
- C.3 LN Stari jašek (odlok je objavljen v Uradnem vestniku MOV št. 20/05, 21/05, 30/06, 1/08, 6/09);
- C.4 LN Stara vas – sever (odlok je objavljen v Uradnem vestniku MOV št. 9/06);
- C.5 LN Vinska gora 2 (odlok je objavljen v Uradnem vestniku MOV št. 11/07).

D) PROSTORSKI UREDITVENI POGOJI:

- D.1 PUP 01 - KS Vinska gora (odlok je objavljen v Uradnem vestniku MOV št. 3/08-UPB-1 in 20/09);
- D.2 PUP 02 - KS Škale - Hrastovec in Konovo -del (odlok je



- objavljen v Uradnem vestniku Občine Velenje št. 16/88, 9/93 in Uradnem vestniku MOV št. 1/02, 6/04, 19/04, 26/06, 4/07, 20/09);
- D.3 PUP 03 - KS Plešivec, Cirkovce, Paka in Bevče (odlok je objavljen v Uradnem vestniku Občine Velenje št. 8/91, 9/93 in Uradnem vestniku MOV št. 1/02, 5/03, 19/04, 20/05, 24/07, 3/08, 11/08, 25/09);
- D.4 PUP 04 - za odprti prostor planske celote 04 (odlok je objavljen v Uradnem vestniku MOV št. 2/98, 1/02, 19/04, 25/09);
- D.5 PUP 04 - za dele mesta Velenje (odlok je objavljen v Uradnem vestniku MOV št. 22/06-UPB-1, 4/07, 3/08);
- D.6 PUP 05 - naselja Kavče, Podkraj (zahodni del), Zabrd, Podgorje in Tajna (odlok je objavljen v Uradnem vestniku Občine Velenje št. 11/88, 9/93 in Uradnem vestniku MOV št. 1/02, 19/04, 26/06, 6/08, 25/09);
- D.7 PUP 06 – naselja Arnačeter razložena naselja Ložnica, Silova in Laze (odlok je objavljen v Uradnem vestniku Občine Velenje št. 11/88, 9/93 in Uradnem vestniku MOV št. 1/02, 6/04, 19/04, 13/06, 25/09);
- D.8 PUP Gorica v Velenju (odlok je objavljen v Uradnem vestniku MOV št. 4/99, 1/02, 20/05, 26/06, 12/09);
- D.9 PUP za območje urejanja S4/1 – Konovo v Velenju (odlok je objavljen v Uradnem vestniku Občine Velenje št. 14/92 in Uradnem vestniku MOV št. 11/02);
- D.10 PUP za območje urejanja S4/3 Šmartno - Velenje in del območja urejanja G4/3 (odlok je objavljen v Uradnem vestniku MOV št. 22/06-UPB-1, 4/07);
- D.11 PUP za območje urejanja S4/4, nad Stanetovo cesto v Velenju (odlok je objavljen v Uradnem vestniku MOV št. 22/06, 3/08);
- D.12 PUP za območje urejanja S4/5, Stara vas v Velenju (odlok je objavljen v Uradnem vestniku MOV št. 15/95, 6/01, 11/06);
- D.13 PUP za območje urejanja S4/6, Pesje v Velenju (odlok je objavljen v Uradnem vestniku MOV št. 15/95, 5/00, 4/07);
- D.14 PUP za območje urejanja S4/8, Podkraj v Velenju (odlok je objavljen v Uradnem vestniku MOV št. 17/95, 3/00, 8/00, 13/06, 20/09);
- D.15 PUP za območje urejanja S4/9a, Za gradom v Velenju (odlok je objavljen v Uradnem vestniku MOV št. 2/01, 14/09);
- D.16 PUP za sanaciji degradiranega prostora v občini Velenje (odlok objavljen v Uradnem vestniku MOV št. 62/95).

3. člen

Vsi prostorski izvedbeni načrti navedeni v 2. členu tega odloka, v poglavjih A, B in C, veljajo do sprejetja novega občinskega podrobnega prostorskega načrta za posamezno območje obravnave.

4. člen

Vsi prostorski akti (prostorski ureditveni pogoji) navedeni v 2. členu tega odloka, v poglavju D, veljajo do sprejetja Občinskega prostorskega načrta – izvedbeni del, za območje Mestne občine Velenje.

5. člen

Vsi prostorski akti navedeni v 2. členu tega odloka so na vpogled na Uradu za okolje in prostor Mestne občine Velenje in na Upravni enoti Velenje. Besedila odlokov o prostorskih

izvedbenih aktih so na vpogled tudi na spletnih straneh Mestne občine Velenje.

6. člen

Ta odlok začne veljati osmi dan po objavi v Uradnem vestniku občine Velenje.

Številka: 015-02-0002/2010-300

Datum:

Župan Mestne občine Velenje
Srečko MEH

Obrazložitev:

V Zakonu o urejanju prostora (ZureP-1; Uradni list RS št. 110/02, 8/03, 58/03, 33/07 in 108/09) je v prehodnih in končnih določbah (174. člen) določeno, da morajo občine ob sprejemu prostorskega reda občine z odlokom Sveta občine ugotoviti, kateri prostorski izvedbeni načrti, sprejeti na podlagi ZUN ter zazidalni načrti, sprejeti na podlagi zakona o urbanističnem planiranju (Uradni list RS št. 16/67, 27/72 in 8/78) oziroma njihove posamezne sestavine so bodisi v nasprotju s strategijo prostorskega razvoja občine ali prostorskim redom občine, bodisi so že izvedeni.

Ker je bila izdelava strategije prostorskega načrta in urbanističnega reda v Mestni občini Velenje prekinjena zaradi sprejetja novega Zakona o prostorskem načrtovanju (uvedba občinskega prostorskega načrta), smo želeli predpisati odlok sprejeti po sprejetju Sprememb in dopolnitev prostorskih sestavin družbenega plana Mestne občine Velenje.

Ker predstavlja sprejeti odlok o ugotovitvi skladnosti prostorskih aktov občine osnova za razlastitvene postopke določenih zemljišč, ki jih občina potrebuje za potrebe javnega interesa (ceste, parkirišča, pločnike, itd.), smo na podlagi določil in usmeritev iz odločbe Ministrstva za okolje in prostor RS, št. 35020-12/2006-32, z dne 29.12.2009, pripravili predlagan odlok, ki bo osnova za predvidene prostorske ukrepe v Mestni občini Velenje. Sprejetje tega odloka bo v pomoč tudi pri delu Upravne enote Velenje, ki bo imela celovit pregled nad sprejetimi in veljavnimi prostorskimi akti na območju Mestne občine Velenje.

Glede na to, da gre v primeru tega odloka za uskladitev odloka z predpisi državnega zbora in ministrstev, skladno s tretjo alinejo 99. člena Poslovnika Mestne občine Velenje predlagamo Svetu MOV sprejem odloka po skrajšanem postopku.

Obrazložitev pripravil:

Vodja Urada za okolje in prostor MOV
Marko VUČINA, univ.dipl.inž.arh., s.r.

ŽUPAN

Na podlagi 37. člena Statuta Mestne občine Velenje (UPB-1; Uradni vestnik MOV št. 15/06, 26/07 in 18/08) predlagam Svetu, da ta odlok sprejme.

Župan Mestne občine Velenje
Srečko MEH, s.r.



Predlagatelj: ŽUPAN

Faza: PREDLOG

Svet Mestne občine Velenje je na podlagi 96. člena Zakona o prostorskem načrtovanju (Uradni list RS, št. 33/07, 70/08 in 108/09) ter 109. člena Poslovnika Mestne občine Velenje (UPB -1, Uradni vestnik Mestne občine Velenje, št. 15/06, 26/07, 18/08) na svojiseji, dne sprejel

ODLOK

o prostorskih ureditvenih pogojih za območje planske celote 01; Krajevna skupnost Vinska gora (PUP 01)

(Uradno prečiščeno besedilo)

I. UVODNE DOLOČBE

1. člen

S tem odlokom se sprejmejo prostorski ureditveni pogoji za območje planske celote 01; Krajevna skupnost Vinska gora (PUP 01) na območju Mestne občine Velenje (v nadaljnjem besedilu - PUP 01). Sestavni del odloka o PUP 01 je kartografska dokumentacija, ki jo je izdelal Urad za okolje in prostor Mestne občine Velenje pod številko 350-03-0002/2002-300/KD, aprila 2005.

2. člen

Prostorski ureditveni pogoji planske celote 01 določajo:

- območje obravnave PUP 01 (mejo planske celote 01);
- splošna merila in pogoje za prostorsko urejanje območja;
- vrste dopustnih dejavnosti;
- vrste dopustnih gradenj oziroma drugih del;
- vrste dopustnih objektov glede na namen;
- funkcionalna in oblikovna merila in pogoje;
- merila in pogoje za gradnjo infrastrukturnih objektov in obveznosti priključevanja na objekte in omrežja javne infrastrukture;
- merila in pogoje za varstvo okolja, ohranjanja narave, varstva kulturne dediščine in trajnostno rabo naravnih dobrin;
- merila in pogoje v zvezi z gradnjo in vzdrževanjem objektov;
- vrste prostorskih ukrepov;
- podatke o varovanju in omejitvah po posebnih predpisih;
- varovalne pasove objektov gospodarske javne infrastrukture;
- končne določbe.

3. člen

Meja planske celote 01, ki jo obravnava odlok o PUP 01 je določena v Odloku o spremembah in dopolnitvah prostorskih sestavin dolgoročnega plana občine Velenje za obdobje 1986 - 2000, dopolnjen v letu 1988 in 1990, ter družbenega plana občine Velenje za obdobje 1986 - 1990 in sprememb in dopolnitev planskih aktov dela občine Žalec za območje Mestne občine Velenje - dopolnjen 2002 (Uradni vestnik Mestne občine Velenje, št. 13/2004) v nadaljnjem besedilu: odlok o SDPS MOV. Meja je prikazana tudi na kartografski dokumentaciji, ki je sestavni del odloka o PUP 01 iz 1. člena tega odloka.

4. člen

(1) Obravnavano območje z oznako PUP 01, ki se ureja na podlagi prostorskih ureditvenih pogojev, vključuje:

- stavbna zemljišča znotraj ureditvenih območij naselij;
- stavbna zemljišča zunaj ureditvenih območij naselij;
- najboljša kmetijska zemljišča;
- druga kmetijska zemljišča;
- kmetijska zemljišča v ureditvenem območju naselij;
- zemljišča varovanih gozdov;
- zemljišča lesno proizvodnih gozdov;
- vodne površine;
- ureditvena območja naselij;
- varovana območja kulturne dediščine in ohranjanja narave;
- območja varstvenih pasov vodnih virov.

(2) Sestavni del planske celote 01 so tudi naslednja ureditvena območja naselij:

Janškovo selo, Lipje 1, Lipje 2, Lipje 3, Lipje 4, Lipje 5 (del), Lipje 6, Lipje 7, Lopatnik 2, Prelska 1, Prelska 2, Vinska gora 1, Vinska gora 2 in Vinska gora 3.

II. SPLOŠNA MERILA IN POGOJI ZA PROSTORSKO UREJANJE OBMOČJA

5. člen

Gradnja znotraj poselitvenih območjih - stavbnih zemljišč

(1) Stavbna zemljišča znotraj in izven ureditvenih območij so razvidna iz kartografske dokumentacije v merilu M - 1:5000, ki je opisana v 1. členu tega odloka.

(2) Na vseh stavbnih zemljiščih na območju planske celote 01 (na poselitvenih območjih), so dopustne novogradnje stanovanjskih objektov, novogradnje počitniških objektov ter zidanic, gradnja poslovnih, obrtnih, trgovskih, servisnih, turistično-rekreacijskih objektov in objektov centralnih dejavnosti. Dopustne so dozidave, prizidave, nadzidave, adaptacije, rušitve dotrajanih objektov, rekonstrukcije in spremembe namembnosti obstoječih objektov ali dela teh objektov. Dopustna je gradnja zahtevnih, manj zahtevnih, nezahtevnih, enostavnih objektov, vzdrževanje, investicijsko vzdrževanje, rekonstrukcije in novogradnja gospodarske javne infrastrukture ter vse gradnje in dela povezana z varstvom okolja, ohranjanja narave, varstva kulturne dediščine in trajnostne rabe naravnih dobrin.

(3) Na pretežno nezazidanih stavbnih zemljiščih na JV delu na ureditvenem območju naselja Vinska gora 2, je izdelan in sprejet Lokacijski načrt Vinska gora 2 v katerem so določeni vsi pogoji in merila za gradnjo in ostale posege v prostor.

(4) Na nezazidanih stavbnih zemljiščih, kjer je nezazidano stavbno zemljišče kot kompleks parcel večji od 1500 m². je potrebno predhodno izdelati posebne strokovne podlage za nameravano pozidavo celotne površine (lokacijski preizkus), za katere daje soglasje Urad za okolje in prostor Mestne občine Velenje. Posebne strokovne podlage v katerih morajo biti določene lokacije predvidenih objektov, velikost objektov, cestna in komunalna infrastruktura vključno z dovozi do objektov ter velikost in oblika gradbenih parcel, služijo kot strokovna podlaga za lokacijski del projektov za pridobitev gradbenega dovoljenja.

(5) Za vse gradnje na stavbnih zemljiščih, razen za gradnjo enostavnih objektov, si mora investitor pred pridobitvijo gradbenega dovoljenja pridobiti posebne strokovne podlage



(lokacijski preizkus), za katere mora izdati soglasje Urad za okolje in prostor Mestne občine Velenje.

6. člen

Gradnje zunaj poselitvenih območij – stavbnih zemljišč

(1) Zunaj poselitvenih območij so dopustne gradnje objektov, če:

- a/ neposredno služijo kmetijski oziroma gozdarski dejavnosti, upravljanju voda, športu in rekreaciji zunaj poselitvenih območij, pridobivanju mineralnih surovin in izkoriščanju drugih naravnih virov, kakor tudi objektov, ki služijo varnosti državljanov in njihovega premoženja, obrambi ter varstvu pred naravnimi in drugimi nesrečami;
- b/ gre za prometne in energetske objekte gospodarske javne infrastrukture, objekte telekomunikacijskih omrežij in drugih zvez, objekte sončnih elektrarn in ostalih alternativnih virov energije, kakor tudi če gre za druge javne infrastrukturne in proizvodne objekte, ki zaradi tehničnih, tehnoloških, okoljskih in drugih značilnosti niso primerni v poselitvenih območjih;
- c/ gre za rekonstrukcije, adaptacije in nadomestne gradnje zakonito zgrajenih objektov, pri čemer se lahko spreminja njihovo namembnost ali zmogljivost, če spremembe ne ovirajo dejavnosti iz točke a/ tega odstavka;
- d/ gre za funkcionalne zaokrožitve komunalno opremljenih območij ter dopolnilne gradnje objektov, ki pomenijo zaokrožitve in sanacijo posamičnih skupin objektov zunaj poselitvenih območij;
- e/ gre za objekte, ki so namenjeni dopolnilni dejavnosti, ki se opravlja ob kmetijski dejavnosti ali je z njo v neposredni zvezi.

(2) Zunaj območij stavbnih zemljišč (na območjih najboljših kmetijskih zemljiščih, na drugih kmetijskih zemljiščih in na gozdnih zemljiščih) je dopustna le gradnja objektov iz 1. odstavka tega člena na podlagi mnenj in soglasij pristojnih ustanov. Gradnja teh objektov ni dopustna, če je gradnja v nasprotju z merili in pogoji za varstvo okolja, ohranjanja narave, varstva kulturne dediščine in trajnostne rabe naravnih dobrin. Dopustna je gradnja sončnih elektrarn in drugih objektov za izkoriščanje alternativnih in obnovljivih virov energije, skladno z zakonskimi določili in podzakonskimi akti s področja urejanja prostora in področja uporabe kmetijskih in gozdnih zemljišč Republike Slovenije.

(3) Zunaj območij stavbnih zemljišč gradnja objektov brez gradbenega dovoljenja ni možna, razen izjem iz 10. člena tega odloka.

III. VRSTE DOPUSTNIH DEJAVNOSTI

7. člen

(1) Na območjih stavbnih zemljiščih (poselitvenih območjih) v planski celoti 01 so dopustne naslednje dejavnosti:

- stanovanjska dejavnost,
- gospodarska dejavnost,
- poslovna dejavnost,
- obrtna dejavnost,
- trgovska dejavnost,
- servisna dejavnost,
- turistična dejavnost,
- športna dejavnost,

- rekreacijska dejavnost,
- centralna dejavnost (šolstvo, vzgoja, izobraževanje, uprava, itd.),
- dejavnost gospodarske javne in ostale infrastruktura,
- druge dejavnosti.

(2) Glede dopustnosti drugih dejavnosti na obravnavanem območju na podlagi soglasja za posamezen poseg v prostor odloča Urad za okolje in prostor Mestne občine Velenje z izdajo soglasja na predviden poseg v prostor.

IV. VRSTE DOPUSTNIH GRADENJ OZIROMA DRUGIH DEL

8. člen

(1) Na območjih stavbnih zemljiščih (poselitvenih območjih) v planski celoti 01 so dopustne naslednje gradnje oziroma druga dela:

- a/ Novogradnje (zahtevni objekti, manj zahtevni, nezahtevni in enostavni objekti);
- b/ Dozidave in nadzidave obstoječih objektov;
- c/ Rekonstrukcije obstoječih objektov;
- d/ Gradnja objektov gospodarske javne in ostale infrastrukture;
- e/ Spremembe namembnosti obstoječih objektov ali dela objekta;
- f/ Vzdrževanje in investicijsko vzdrževanje obstoječih objektov;
- g/ Odstranitve oziroma porušitve obstoječih objektov;
- h/ Dela za lastne potrebe;
- i/ Dela v zvezi z urejanjem javnih površin;
- j/ Dela v javno korist;
- k/ Dela v zvezi s splošno rabo naravnih dobrin;
- l/ Postavitev nepremičnih oglaševalnih objektov;

(2) Podrobnejše pogoje in merila za gradnjo oziroma postavitve nezahtevnih in enostavnih objektov določa Uredba o vrstah objektov glede na zahtevnost (Uradni list RS št. 37/08) – v nadaljevanju kratko Uredba.

(3) Rekonstrukcija objekta predstavlja izvedbo del, ki spreminjajo tehnične značilnosti obstoječega objekta in prilagajajo objekt spremenjeni namembnosti ali spremenjenim potrebam oziroma izvedba del, s katerimi se bistveno ne spremeni velikost, spreminjajo pa se njegovi konstrukcijski elementi, zmogljivost ter izvedejo druge njegove izboljšave, pri čemer pri stavbah ne gre za bistveno spremembo v zvezi z velikostjo, če se njena prostornina ne spremeni za več kakor 10 %.

(4) Sprememba namembnosti je izvedba del, ki niso gradnja in zaradi katerih tudi ni potrebna rekonstrukcija, predstavljajo pa takšno spremembo namena objekta ali njegovega dela, da se povečajo vplivi objekta na okolico.

(5) Stavbna zemljišča zunaj ureditvenih območij naselij, najboljša in druga kmetijska zemljišča ter gozdovi s posebnim pomenom, varovalni in lesno proizvodni gozdovi so razvidni iz kartografske dokumentacije v M 1:5000, iz 1. člena tega odloka.«



V. VRSTE DOPUSTNIH OBJEKTOV GLEDE NA NAMEN

9. člen

(1) Novogradnje objektov glede dopustnih dejavnosti iz 5. člena tega odloka so dopustne na stavbnih zemljiščih, kjer to omogoča oblikovanost terena in velikost razpoložljive parcele. Novi objekti ne smejo imeti motečih vplivov na okoliške objekte, oziroma bivalne in delovne pogoje v njih.

(2) Dozidave, nadzidave in spremembe namembnosti obstoječih objektov ali dela obstoječega objekta so dopustne pod enakimi pogoji, kot veljajo za novogradnje.

(3) Sprememba namembnosti obstoječih gospodarskih objektov in počitniških objektov v stanovanjske namene je dopustna.

(4) Dopustna je odstranitev oziroma porušitev obstoječih objektov (dotrajanih, nefunkcionalnih, poškodovanih, idr.).

(5) Na celotnem območju planske celote 01 je dopustna gradnja objektov in naprav gospodarske javne infrastrukture in objektov, naprav komunalne infrastrukture, športnih, vadbenih in turističnih objektov, objektov centralnih dejavnosti in objektov lokalnega značaja (lokalno cestno omrežje in naprave, omrežje telekomunikacij in zvez, male hidroelektrarne, lovske kočje na gozdnih zemljiščih, melioracije in regulacije vodotokov, objekti za preprečevanje in sanacija plazov, itd.), skladno z usmeritvami prostorskih sestavin planskih aktov Mestne občine Velenje.

(6) Na celotnem območju planske celote 01 (na stavbnih zemljiščih) je dopustna gradnja nezahtevnih in enostavnih objektov. Podrobnejši pogoji in merila za gradnjo nezahtevnih in enostavnih objektov so določena v Uredbi.

10. člen

Gradnja nezahtevnih in enostavnih objektov

(1) Gradnja nezahtevnih in enostavnih objektov je dopustna le ob upoštevanju pogojev in meril iz Uredbe.

(2) Na varovanih območjih kmetijskih in gozdnih zemljišč, je dopustna gradnja brez gradbenega dovoljenja, če so izpolnjeni naslednji pogoji:

- da gre za gradnjo oziroma postavitev hlevskega izpusta, kašče, kozolca in senika v skladu z določbami iz Uredbe in da ležijo znotraj 20 metrskega pasu, ki obkroža grajeno območje kmetije, če na grajenem območju kmetije zaradi premajhne razpoložljive površine takšnega objekta ni mogoče postaviti in se predhodno pridobi mnenje pristojne kmetijske svetovalne službe, iz katerega izhaja, da je takšen objekt nujno potreben za obratovanje kmetije (pogojno zazidljivo območje kmetije);
- da gre za gradnjo oziroma postavitev čebelnjaka, gozdne učne poti, grajene gozdne vlake, poljske poti, ribnika kot vodnega zajetja, vrtine ali vodnjaka, krmišča, molzišča, ograje za pašo živine, rastlinjaka in gozdne ceste v skladu z določili iz Uredbe;
- da gre za gradnjo začasnega objekta, namenjenega prirreditvam, če so izpolnjeni pogoji določeni v Uredbi in če takšna prireditev ne traja več kot petnajst dni, po končani

prirreditvi pa se takšen objekt odstrani in vzpostavi prejšnje stanje.”

VI. FUNKCIONALNA IN OBLIKOVNA MERILA IN POGOJI

11. člen

Tipologija zazidave

(1) Tipologija za novogradnje, dozidave in nadzidave obstoječih objektov za področje planske celote 01 ni posebej predpisana. Obravnavani objekti naj se prilagodijo tipologiji okoliških objektov, glede na značilnosti lokalne graditeljske tradicije, glede na naklon strehe in smer slemena, glede na etažnost objekta, izbor gradbenih materialov ki so uporabljeni za strehi in fasadi ter glede na merila in proporce arhitekturnih elementov;

(2) Dopustne so tudi drugačne oblikovne rešitve, ki se nanašajo na površino, tlorisna razmerja, naklon streh in smer slemena novogradnje, dozidave ali nadzidave, vendar le ob predhodni izdelavi posebnih strokovnih podlag (lokacijskega preizkusa), za katere si mora investitor pridobiti soglasje Urada za okolje in prostor Mestne občine Velenje.

12. člen

Velikost in zmogljivost objektov

(1) Tlorisna velikost novogradenj, dozidav, nadzidav in rekonstrukcij obstoječih objektov ni predpisana, potrebno pa je upoštevati nekatere pogoje in merila, ki se nanašajo na velikost objektov, etažnost stanovanjskih objektov in počitniških objektov. Etažnost objektov naj ne presega etažnosti K+P+N (IP) klet+p ritličje+nadstropje ali izkoriščeno podstrešje. Dopustna je nižja etažnost ali pritličen objekt, tudi brez kletne etaže, povečanje etažnosti pa je dopustno le v izjemnih lokacijskih razmerah, ki jih s soglasjem potrdi Urad za okolje in prostor Mestne občine Velenje. Objekti naj se po velikosti čimbolj približajo gabaritom obstoječe zazidave, prav tako naj te gabarite ne presegajo dozidave in nadzidave obstoječih objektov.

(2) Zmogljivosti posameznih novogradenj, dozidav in nadzidav in ostalih objektov niso posebej predpisane, vendar novi objekti ne smejo bistveno poslabšati bivalnih pogojev sosednjih objektov.

13. člen

Oblikovanje zunanje podobe objektov

Pri oblikovanju zunanje podobe dopustnih gradenj na območju planske celote 01 je potrebno upoštevati priporočila, pogoje in merila:

- a/ Pri novogradnjah je potrebno upoštevati značilnosti lokalne graditeljske tradicije;
- b/ Lociranje in oblikovanje novogradenj je potrebno podrediti dominantam naselja (cerkev, grad, pomembno drevo) tako v pogledu gabarita, volumna, oblikovanja in vedut;
- c/ Strehe naj bodo prilagojene straham okoliških objektov. Priporočena je simetrična dvokapna oblika strehe, v naklonu od 35-45 stopinj. Izjemoma so dopustne so tudi druge oblike streh, ob predhodni pridobitvi soglasja Urada za okolje in prostor Mestne občine Velenje;
- d/ Kritina naj bo v temnih tonih (črna, rjava, temno siva, opečna) ali barvah naravnih materialov. Kritine svetlih tonov ali drugih barv niso dopustne;



- e/ Pri objektih z dvokapnimi strehami naklonov od 35-45 stopinj, je višina kolenčnega zidu v izkoriščenem podstrešju lahko višine max. 1,00 m;
- f/ Smer glavnega slemena naj poteka vzporedno s plastnicami terena oziroma mora biti usklajena z obstoječo zasnovo zaselka ali gruča hiš, ki je tipična za poselitveni vzorec;
- g/ Pri gradnji dozidav k obstoječim objektom je potrebno upoštevati, da mora biti dozidan del objekta fizično in funkcionalno povezan z obstoječim objektom, lahko tudi kot zaključena funkcionalna enota s posebnim samostojnim vhom. Višinski gabarit naj bo enak gabaritu obstoječega objekta ali nižji. Kritina dozidave mora biti enaka, kot je kritina dozidanega objekta. Pri gradnji dozidav, je potrebno upoštevati pogoje in merila glede maksimalne etažnosti, višina dozidave pa ne sme presegala višine sosednjih objektov, ki so v bližini manj kot 20 m. Izjemoma je v pasu 20 m (merjeno od fasade obstoječega objekta, ki je nadzidan), je lahko višinski gabarit tudi višji od sosednjih objektov, če se ne poslabšuje bivalnih pogojev sosednjih objektov in če si pridobi investitor nadzidave soglasje lastnikov sosednjih parcel v pasu 20 m od obstoječega nadzidanega objekta;
- h/ Gospodarska poslopja kot novogradnje so lahko samostojne ali dozidane obstoječim objektom. Dozidava ne sme višinsko presegati osnovnega objekta. Streha dozidave naj bo po naklonu, kritini in oblikovnih značilnostih enaka obstoječi strehi dozidanega objekta;
- i/ Objekt s spremenjeno namembnostjo mora ostati arhitektonsko skladen z obstoječim objektom ali obstoječo zazidavo v neposredni bližini;
- j/ Za gradnjo nezahtevnih in enostavnih objektov so pogoji in merila predpisani v Uredbi. Pri oblikovanju teh objektov se morajo upoštevati arhitekturne značilnosti lokalne graditeljske tradicije;
- k/ Pri gradnji gospodarske javne infrastrukture ni posebnih oblikovnih pogojev. Po gradnji objektov in naprav teh objektov, je potrebno po izgradnji, stanje na terenu sanirati v prvotno stanje pred posegom oziroma ga estetsko izboljšati;
- l/ Pri oblikovanju objektov mobilne telefonije je potrebno pri gradnji oziroma postavitvi servisnih objektov upoštevati oblikovne značilnosti okoliških objektov. Postavitev kovinskih oziroma plastičnih kontejnerjev ni dopustna.«

14. člen

Legat objektov na zemljišču

Pogoji in merila lociranja novogradenj, dozidav, nadzidav obstoječih objektov, gradnjo enostavnih in nezahtevnih objektov v območjih brez izrazite gradbene črte okoliških objektov so naslednji:

- zazidana bruto tlorisna površina novogradnje (skupaj z dozidavo) ne sme presegati 50% površine gradbene parcele, ob upoštevanju odmikov iz naslednjih alinej tega člena odloka;
- odmik objekta mora biti od najbližje točke sosednje parcele najmanj 4,00 m;
- odmik objekta mora biti minimalno 8,00 m od sosednjega objekta, razen v primeru gradnje enostavnega ali nezahtevnega objekta in ko ob večji bližini ne nastopajo motilne posledice za bivalno okolje na sosednji parceli. V tem primeru si mora investitor pridobiti soglasje lastnika sosednjega zemljišča;

- dopusten je odmik objekta od najbližje točke sosednje parcele tudi manjši od 4,00 m, vendar ne manj kot 1,50 m, če se s tem strinja lastnik sosednje parcele. V tem primeru si mora investitor novogradnje pridobiti soglasje lastnika sosednje parcele;
- izjemoma je dopusten odmik novogradnje od najbližje točke sosednje parcele tudi od 0.00 m do 1,50 m, pod pogojem, da si investitor novogradnje pridobi dokazilo o pravici graditi (lastninska, stvarna ali obligacijska pravica). V tem izjemnem primeru si mora investitor pridobiti tudi soglasje Urada za okolje in prostor Mestne občine Velenje;
- odmik objekta od javne ceste oziroma poti ne sme biti manjši kot 5,00 m od zunanega roba hodnika za pešce oziroma vsaj 6,00 m od roba cestišča, v kolikor to ni predvideno za rekonstrukcijo ali razširitev. Pri tem je potrebno upoštevati elemente cest, hodnikov za pešce in kolesarskih stez ki jih predpisujejo zakonski predpisi. Dopustni so tudi manjši odmiki, vendar le pod pogojem, da si investitor predvidene gradnje predhodno na podlagi lokacijskega preizkusa pridobi soglasje pristojnega upravljavca ceste oziroma javne poti;
- odmiki objekta od objektov gospodarske javne infrastrukture in varovanih območij so opredeljeni v Zakonu o graditvi objektov in drugih področnih predpisih. V primeru vodovoda, kanalizacije, toplovoda oziroma vročevoda, voda, namenjenega telekomunikacijskim storitvam, vključno s kabelskim razdelilnim sistemom in drugih vodov za določeno vrsto gospodarske javne službe lokalnega pomena oziroma v javno korist, razen priključkov nanje, pa znaša varovalni pas 3,00 m, merjeno od osi voda, če drug predpis ne določa drugače;
- površina dozidave oz. prizidave objekta praviloma ne sme presegati 80% tlorisne zazidane površine obstoječega objekta. Zagotovljeni morajo biti odmiki od sosednjih objektov in objektov iz prejšnjih alinej tega člena odloka. Bivalni pogoji sosednjih objektov se ne smejo poslabšati;
- odmik cestnega priključka na javno občinsko cesto od meje sosednjega zemljišča, če je njegova širina do 3,00 m, njegova dolžina pa do 30,00 m in je pridobljeno soglasje upravljavca takšne ceste, je lahko minimalno 1,00 m (brez soglasja lastnika sosednje parcele). Odmik je lahko tudi manjši, pod pogojem da si investitor cestnega priključka pridobi soglasje lastnika sosednje parcele;
- gradnja ograj je dopustna skladno z merili in pogoji iz Uredbe. Dopustna je postavitve ograj tudi na parcelno mejo, vendar le ob soglasju lastnikov sosednjih parcel.

15. člen

Ureditev okolice objektov

Pri ureditvi okolice objektov je potrebno upoštevati naslednja merila in pogoje:

- ureditev okolice objekta mora biti določena v projektu za pridobitev gradbenega dovoljenja in izvedena skladno s tem projektom;
- obvezna je ureditev kanalizacijskega omrežja novogradnje, dozidave ali nadzidave in odvoda meteornih vod, skladno z zakonskimi predpisi;
- prepovedano je odvajanje meteornih vod na površine gospodarske javne infrastrukture, še posebej na površine javnih cest;



- dovozi in hišni priključki, ki se navezujejo na sistem gospodarske javne infrastrukture (cestno infrastrukturo) morajo biti ustrezno tlakovani (v primeru navezave na asfaltirane ceste) ,oziroma ustrezno utrjeni;
- okolica objektov naj bo urejena skladno z obstoječo kulturno krajino obravnavanega območja;
- namestitve novih nepremičnih oglaševalnih mest na javnih površinah in na zemljiščih v zasebni lasti, ki so večja od 1,00 m², je mogoče le ob predhodnem soglasju Urada za okolje in prostor Mestne občine Velenje.

16. člen

Stopnja izkoriščenosti zemljišča

(1) Nove parcele je dopustno pozidati predvsem z stanovanjskimi, obrtnimi, poslovnimi, servisnimi, trgovskimi in ostalimi dopustnimi objekti - novogradnjami, največ do 50 % (bruto tlorisna površina novogradenj). K bruto dopustni površini novogradenj se ne štejejo dovozi in tlakovane površine na parceli.

(2) Skupaj z dozidavami je dopustna stopnja izkoriščenosti parcele največ 60 % ob upoštevanju določil (odmikov) iz 14. člena tega odloka.

(3) Stopnja izkoriščenosti posamezne parcele je lahko tudi večja, še posebej v primerih gradnje infrastrukturnih objektov in objektov komunalne infrastrukture (parkirišča, proizvodni objekti, objekti centralnih dejavnosti, parki, trgovski objekti, poslovni objekti, obrtni objekti posebni objekti in dejavnosti), vendar le ob pridobitvi predhodnega soglasja Urada za okolje in prostor Mestne občine in mnenj upravljavcev javne infrastrukture, ki se nahaja na obravnavanem območju.

17. člen

Velikost in oblika parcel

(1) Parcela je zemljišče, sestavljeno iz ene ali več zemljiških parcel ali njihovih delov, na katerem stoji oziroma na katerem je predviden objekt in na katerem so urejene površine, ki služijo takšnemu objektu oziroma je predvidena ureditev površin , ki bodo služile takšnemu objektu.

(2) Parcela mora biti sposobna za gradnjo, v primeru pogojnih primernih tal za gradnjo je potrebno pred pričetkom gradnje pridobiti geotehnične pogoje v zvezi z načrtovano gradnjo.

(3) Velikost posameznih parcel naj bistveno ne odstopa od okoliških parcel. Velikost parcele za gradnjo stanovanjskih, poslovnih, obrtnih, gospodarskih, trgovskih, gostinskih objektov in objektov centralnih dejavnosti je minimalno 400 m², ob upoštevanju dopustne stopnje izkoriščenosti zemljišča in predpisanih odmikov objektov od sosednjih parcel iz 14. člena tega odloka. Izjemoma je zaradi lokacijskih razmer dopustna tudi manjša površina parcele, vendar si mora investitor v fazi pridobivanja gradbenega dovoljenja predhodno pridobiti soglasje Urada za okolje in prostor Mestne občine Velenje.

(4) Velikost gradbene parcele za gradnjo počitniškega objekta je minimalno 300 m², ob upoštevanju , ob upoštevanju dopustne stopnje izkoriščenosti zemljišča in predpisanih odmikov objektov od sosednjih parcel iz 14. člena tega odloka. Izjemoma je zaradi lokacijskih razmer dopustna tudi manjša

površina parcele, vendar si mora investitor v fazi pridobivanja gradbenega dovoljenja predhodno pridobiti soglasje Urada za okolje in prostor Mestne občine Velenje.

(5) Obstoječih gradbenih parcel ni mogoče deliti na manjše gradbene parcele, če z delitvijo oziroma novo parcelacijo, ne nastanejo nove gradbene parcele, ki ustrezajo kriterijem iz prejšnjih dveh odstavkov tega člena, glede velikosti parcel, in če na njih ni mogoče zgraditi novogradnje (geometrično preozke oz. predolge parcele), z upoštevanjem odmikov iz 14. člena tega odloka.

18. člen

Druga merila in pogoji za graditev objektov in izvedbo drugih del

(1) V kolikor se bo v predvidenih objektih na območju PUP 01 opravljala dejavnost proizvodnje in prometa živil, zdravstvena, vzgojna, izobraževalna ali nastanitvena dejavnost (domovi) ali na območju urejala javna vodooskrba je potrebno pridobiti projektne pogoje in soglasja k projektnim rešitvam pristojne zdravstvene inšpekcije.

(2) Nove transformatorske postaje se postavijo praviloma v sklopu novih objektov oziroma se oblikujejo v skladu s tipologijo objektov na obravnavanem območju.

(3) Male hidroelektrarne se oblikujejo v skladu s tipologijo objektov na obravnavanem območju.

(4) Lokacija za postavitve spominskega obeležja naj bo izbrana na podlagi podrobne urbanistične presoje prostora tako, da se s postavitvijo dopolnjuje javni prostor in ne ovira prometa.

(5) Gradnja oziroma postavitve baznih postaj mobilne telefonije (antene, servisni objekti, itd.) na celotnem obravnavanem območju je dopustna le ob predhodno pridobljenem soglasju Urada za okolje in prostor Mestne občine Velenje.

(6) Namestitve novih nepremičnih oglaševalnih mest na javnih površinah in na zemljiščih v zasebni lasti, je mogoče le ob predhodnem soglasju Urada za okolje in prostor Mestne občine Velenje.

(7) Za ureditev centra naselja Vinska gora (območje podružnične osnovne šole, VVZ, večnamenske dvorane, trgovine in gostinskega objekta z okolico) je potrebno izdelati posebne strokovne podlage oziroma lokacijski preizkus, ki bo osnova za obnovo obstoječih objektov in gradnjo novih objektov na tem območju. Na posebne strokovne podlage mora izdati soglasje Urad za okolje in prostor Mestne občine Velenje.

VII. MERILA IN POGOJI ZA GRADNJO INFRASTRUKTURNIH OBJEKTOV IN OBVEZNOST PRIKLJUČEVANJANA OBJEKTE IN OMREŽJA JAVNE INFRASTRUKTURE

19. člen

Komunalna infrastruktura

(1) Za komunalno opremljenost stavbnega zemljišča oziroma gradbene parcele skrbi investitor.

(2) Vsi stanovanjski, proizvodni, centralni, poslovni, obrtni,



gostinski, trgovski in turistični objekti morajo biti priključeni na obstoječo oziroma novozgrajeno gospodarsko javno infrastrukturo (javni vodovod, kanalizacija, električno omrežje).

(3) Komunalne odpadne vode iz objektov se morajo speljati v javno kanalizacijo ali individualno čistilno napravo. Izjemoma je dopustna za zbiranje odpadnih vod nepropustna greznica na izpraznjevanje, brez izpusta v okolico. Gradnja pretočnih greznic z izpustom v ponikalnico je prepovedana.

(4) Kjer obstaja ali je v gradnji novi vodovod ali kanalizacija, mora biti vsa nova in dopolnilna gradnja priključena v skladu s pogoji upravljavca komunalne infrastrukture. Vodovodi morajo biti zgrajeni iz atestiranih materialov.

(5) Kjer ni javnega vodovoda, mora investitor zgraditi vodnjak ali zajetje v skladu s pogoji pooblaščenega strokovne službe.

(6) Vse garaže morajo biti opremljene z lovilcem olj.

(7) Odplake iz gospodarskih poslopij (gnojnica ali gnojevka) se ne sme odvajati v kanalizacijo, ampak v vodotesno gnojno jamo oziroma jamo za gnojevko. Gnoj mora biti skladiščen tako, da bo preprečeno onesnaževanje površinskih in podtalnih vod. Gnojišča, gnojne jame, in jame za gnojevko morajo biti zgrajene skladno s predpisi za tovrstne objekte.

(8) Drenažne vode, površinske žive vode in neonesnažene meteorne vode s streh in utrjenih površin, je potrebno ločeno odvajati v površinske odvodnike ali vodotoke.

20. člen

Prometna infrastruktura

(1) Pri določanju lokacije novih objektov je potrebno za vsak objekt zagotoviti dostop in dovoz na javno cesto ali javno pot in si prizadevati, da ima več objektov skupen priključek na javno cesto.

(2) Odmiki objektov od cest so določeni v 14. členu tega odloka. pri dimenzioniranju cest in javnih poti je potrebno upoštevati veljavna zakonska določila in normative.

(3) V rezervatih novih prometnic in prometnic, ki so predvidene za rekonstrukcijo, kot to določajo prostorske sestavine družbenega plana Mestne občine Velenje, je na obstoječih objektih dovoljeno opravljati le vzdrževalna dela. V varovalnih pasovih ostalih obstoječih prometnic so dovoljene novogradnje, dozidave, nadzidave in spremembe namembnosti obstoječih objektov le pod pogoji upravljavca ceste. Soglasje upravljavca ceste je potrebno tudi v primerih, ko se v varovalnem pasu gradijo dovozni priključki na cesto, postavljajo ograje, gradijo oporni zidovi in sadijo žive meje.

(4) Dovozi in priključki na cestno mrežo morajo biti urejeni tako, da se z njimi ne ovira ali ogroža promet in varnost v prometu, ter da se ne poškoduje cesta ali ostali cestni objekti.

(5) Gradnja mostov in cest v območju vodotokov, ne sme posegati v pretočni profil vodotoka. Varnost pred stoletnimi vodami mora biti zagotovljena z minimalno 50 cm višine nad nivojem stoletnih vod.

21. člen

Energetska infrastruktura

(1) Za gradnjo objektov v koridorjih obstoječih in predvidenih prenosnih daljnovodov (visokonapetostno omrežje) je potrebno pridobiti pisno soglasje upravljavca daljnovoda. Za vse objekte (novogradnje, nadzidave, dozidave objektov namenjenih za stalno ali začasno bivanje ter za pomožne objekte), ki posegajo v elektroenergetske koridorje obstoječih oziroma predvidenih daljnovodov, je potrebno predložiti dokazilo pooblaščenega organizacije, da niso prekoračene mejne vrednosti velikosti elektromagnetnega sevanja, kot to določajo predpisi.

(2) Gradnja objektov v koridorjih obstoječih in predvidenih 10 kV in 20 kV vodov ni možna. Vsi posegi v koridorjih obstoječih in predvidenih daljnovodov so možni le s soglasjem upravljavca daljnovoda.

(3) Električno niskonapetostno omrežje in omrežje javne razsvetljave naj se v strnjjenih naseljih in v ureditvenih območjih naselij izvaja podzemno.

(4) Na območjih, ki so predvidena za gradnjo novih objektov in območjih, kjer je napetost nezadostna, je potrebno izvesti ojačitve obstoječega omrežja in zagotoviti lokacije za nove transformatorske postaje in trase za priključne SN vode.

(5) Priključki objektov na električno omrežje so možni v skladu s predpisi.

(6) Javno razsvetljava ob cestah je potrebno graditi v skladu s predpisi.

22. člen

Telekomunikacijska infrastruktura

(1) Telefonsko omrežje in omrežje kablanskega razdelilnega sistema (televizija, internetne kablanske povezave, itd.), se bo izvajalo na osnovi posebnih projektov za izgradnjo tega omrežja, ki morajo biti skladni s predpisi.

(2) Pri določanju trase in same izvedbi telekomunikacijske infrastrukture je potrebno upoštevati odmike oziroma zaščitne ukrepe, ki jih predpiše upravljavec, upoštevana pa mora biti tudi vsa zakonodaja in standardi iz tega področja.

(3) Gradnja oziroma postavitve baznih postaj mobilne telefonije (antene, servisni objekti, itd.) na celotnem obravnavanem območju je dopustna le ob predhodno pridobljenem soglasju Urada za okolje in prostor Mestne občine Velenje.

23. člen

Ogrevanje objektov

Ogrevanje obstoječih in predvidenih objektov in naprav je predvideno individualno za vsak objekt posebej. Pri izbiri načina ogrevanja naj se uporabljajo sistemi, ki čimmanj onesnažujejo okolje (plin, elektrika, sončna energija, lesna biomasa, itd.). Vse nove naprave in sistemi za ogrevanje morajo biti atestirani in skladni s predpisi. Dopustno je daljinsko ogrevanje za več objektov v samostojnem sistemu.



24. člen

Ravnanje z odpadki

(1) Zbiranje in ravnanje z odpadki predpisuje poseben občinski odlok. Potrebno je upoštevati vsa določila iz tega odloka.

(2) Na posameznih območjih se skladno z občinskimi predpisi locira ekološke otoke na primernih dostopnih mestih za ločeno zbiranje odpadkov.

25. člen

Pokopališča

Za vsa območja pokopališč, kjer je predvidena širitev, je potrebno izdelati občinski podroben prostorski načrt, ki mora biti izdelan skladno z zakonskimi določili.

VIII. MERILA IN POGOJI ZA VARSTVO OKOLJA, OHRANJANJA NARAVE, VARSTVA KULTURNE DEDIŠČINE IN TRAJNOSTNO RABO NARAVNIH DOBRIN

26. člen

(1) Pri celotnem gospodarjenju s prostorom (kmetijstvo, gozdarstvo, prenova, obnova, novogradnje, vzdrževalni ukrepi vodnega gospodarstva, agro in hidromelioracije, vzdrževanje objektov, ohranjanje narave, itd.) je potrebno upoštevati naslednja merila pogoje in načela:

- ohranja naj se krajinski vzorec naravnih prvin okolja;
- ohranja naj se krajinsko - oblikovana struktura rabe prostora (razmerje kmetijske rabe, naselij, stavbnih zemljišč in gozda) ter zaščiti gozdni rob;
- dovoljene so vse vrste posegov za izboljšanje okolja (sancije plazov, preprečevanje erozije idr.);
- sanacije degradacij, ki so nastale zaradi novogradenj ali drugih posegov v prostor so obvezne;
- vsi posegi v prostor morajo biti izvedeni na način, ki sledi strukturnim značilnostim obstoječega prostora in obstoječi rabi prostora, ter upošteva naravne vire in značilnosti prostora (materiali, vegetacija, značilne smeri in oblika regulacij in melioracij). Za večje sanacijske ukrepe morajo biti izdelani projekti sanacij;
- vsi novi posegi v prostor (sanacijski in drugi) ne smejo dodatno degradirati okolja ali pa morajo biti degradacije predvidene in sproti, takoj sanirane;
- stanovanjska območja je potrebno zaščititi pred prekomernim hrupom, skladno z veljavnimi predpisi o ravneh hrupa v bivalnem in delovnem okolju;
- za gradnjo obrtnih, trgovskih, gostinskih in poslovnih objektov na območju pretežne stanovanjske gradnje, je potrebno skladno z zakonskimi določili pridobiti v fazi postopka za pridobitev gradbenega dovoljenja presojo vplivov na okolje, predvsem glede hrupa v bivalnem okolju;
- nujna je sanacija vseh divjih odlagališč odpadkov v osnovno namembnost zemljišča.

27. člen

Merila in pogoji urejanja kmetijskih zemljišč

(1) Vsi posegi (agrooperacije) na kmetijskih zemljiščih, še posebej na območju najboljših kmetijskih zemljišč, morajo biti izvedeni na podlagi izdelanih strokovnih podlag. Pri izvajanju agrooperacij naj se ohranjajo posamezna drevesa, živice ter v

največji možni veri izkoristijo obstoječi odvodniki.

(2) Na opredeljenih območjih naravne in kulturne dediščine je potrebno ohraniti obstoječo rabo kmetijskih površin.

(3) Skladno z razvojem sadjarstva v Mestni občini Velenje, je na obravnavanem območju možna ureditev intenzivnih sadovnjakov.

(4) Posegi v prostor na najboljših kmetijskih zemljiščih morajo biti skladni s Pravilnikom o kriterijih za prostorsko načrtovanje prostorskih ureditev in posegov v prostor na najboljših kmetijskih zemljiščih zunaj območij naselij (Uradni list RS št. 0071-135/2007).

28. člen

Merila in pogoji urejanja gozdnih zemljišč

(1) Gozdovi se urejajo z določili Zakona o gozdovih in gozdnogospodarskim načrtom za Mestno občino Velenje.

(2) Goloseki se smejo izvajati le v primerih spreminjanja gozda v kmetijska zemljišča in v primeru tras koridorjev javne infrastrukture, kjer niso možne druge izpeljave tras. Pri takšnih posegih je obvezna ureditev gozdnih robov. Na opredeljenih območjih naravne in kulturne dediščine goloseki niso dovoljeni.

(3) Melioracije gozdnih zemljišč se naj na opredeljenih območjih izvajajo skladno z gozdnogospodarskim načrtom. Pogozdovanja naj praviloma upoštevajo vegetacijo, značilno za okoliško gozdno združbo, kar še posebej velja za opredeljena območja naravne in kulturne dediščine.

(4) Posebej so v okviru gozdnih zemljišč opredeljeni varovalni gozdovi (gozdovi z omejeno možnostjo gospodarjenja). V teh gozdovih so prepovedani goloseki in krčitve, dovoljena so le izvajanja sanacijskih ukrepov, ki so določena z gozdnogospodarskim načrtom.

(5) Za vse posege v gozdna zemljišča je potrebno predhodno soglasje pristojne službe za urejanje gozdov. Urejanje prostora za obrambo in zaščito se ureja na podlagi predpisov s tega področja.

29. člen

Merila in pogoji za varovanje vodnih virov

(1) Da bi se zavarovali vodni viri pred onesnaženjem, je pri posegih v varnostne pasove varovanja vodnih virov potrebno upoštevati določila občinskega odloka o varstvenih pasovih vodnih virov in pogoje upravljalca vodnih virov.

(2) Za vse posege in gradnje v varstvenih pasovih vodnih virov daje pogoje in soglasja pristojna organizacija - upravljalca vodnih virov za oskrbo s pitno vodo Mestne občine Velenje.

(3) Na območjih varnostnih pasov vodnih virov je prepovedano površine polivati z gnojnico oziroma gnojevko ter odpadnimi vodami iz greznic.

(4) Varovati je potrebno vse vodne vire, tudi tiste z manjšo izdatnostjo (zajeti in nezajeti), ki nimajo določenega varnostnega



pasu

(5) Obvezna je ohranitev in obnavljanje obstoječih hišnih vodnjakov.

30. člen

Merila in pogoji za varstvo vodotokov

(1) Vodotoke na obravnavanem območju je potrebno urediti tako, da bodo območja stavbnih zemljišč in ureditvenih območij naselij varna pred visokimi vodami. V varovalnem pasu vodotoka ne sme biti zgrajen noben objekt, ki bi oviral prehod ob vodotoku. Za vse posege na vodotokih je potrebno predhodno izdelati posebne strokovne podlage in pridobiti soglasje pristojne organizacije, ki je odgovorna za upravljanje z vodotoki.

(2) Vse manjše regulacije in druge ureditve vodotokov, morajo biti urejene tako, da ne spreminjajo naravne oblikovanosti vodotoka. Uporabljeni materiali in obsaditev nove struge vodotoka mora biti oblikovno in po vrstah izbrane vegetacije enaka naravni.

(3) Za gradnje v območjih voda je potrebno upoštevati področne predpise.

(4) Za varstvo voda je potrebno:

- sanirati obstoječe vire onesnaženja;
- upoštevati predpise za zaščito pred onesnaženjem površinskih voda;
- zagotoviti merilna mesta za avtomatsko vzorčenje odpadnih voda;
- zagotoviti združevanje iztokov odpadnih voda;
- zagotoviti izgradnjo kanalizacije čistilnih naprav.

(5) Gradnje, ki bi lahko trajno ali začasno vplivale na vodni režim ali stanje voda, se lahko izvedejo samo na podlagi vodnega soglasja.

(6) Kanaliziranje ali prekrivanje vodotokov je prepovedano. Dovoljeno je na krajših razdaljah, ki omogočajo dostop ali prehod preko vodotokov v primerih, da gre za objekte javne gospodarske infrastrukture (mostovi, propusti na javnih cestah oziroma poteh).

31. člen

Merila in pogoji za varstvo narave

(1) Na območju PUP 01, ki se ureja na podlagi tega odloka, so opredeljena naslednja območja naravnih vrednot:

Evid. št.	Ime	Zvrst	Status
739	Gonžarjeva peč	geomorf	NVLP
740	Temnjaški vrelec	hidr	NVLP
5683	Osrečnikova Zvoninca	geomorfp	NVLP

Obrazložitev oznak:

- geomorf - geomorfološka površinska naravna vrednota,
- geomorfp - geomorfološka podzemeljska naravna vrednota,
- hidr - hidrološka naravna vrednota,
- NVLP - naravna vrednota lokalnega pomena

(2) Pri načrtovanju gradenj na varovanih območjih naravne vrednote, se upoštevajo usmeritve, izhodišča in pogoji za varstvo naravnih vrednot in zavarovanih območij ter ohranjanje biotske raznovrstnosti navedeni v strokovnem gradivu Naravovarstvene smernice za spremembe in dopolnitve prostorskih sestavin dolgoročnega plana Mestne občine Velenje, št. naloge 01-III-4/4-O-04 (Zavod Republike Slovenije za varstvo naravne, območna enota Celje, februar 2004), ki so priloga temu odloku in se hranijo na Uradu za okolje in prostor Mestne občine Velenje. Varstveni režimi za varovanje naravnih vrednot, ki so navedeni v strokovnih podlagah so obvezno gradivo za pripravo projekta za pridobitev gradbenega dovoljenja na varovanih območjih.

32. člen

Merila in pogoji za varstvo kulturne dediščine

(1) Na območju PUP 01, ki se ureja na podlagi tega odloka, so opredeljena naslednja območja in objekti kulturne dediščine:



Arheološka dediščina

Ev. št.	Ime	Ev. št. (1999)	Valor.	Status	Legra na DKN 5
234/01	Vinska gora - Arheološko najdišče Spodnje Lipje	K2.06	KD	-	Š 36

Sakralna stavbna dediščina

Ev. št.	Ime	Ev. št. (1999)	Valor.	Status	Legra na DKN 5
274/01	Vinska gora - Cerkev sv. Janeza Krstnika	K3.10	KS	5	Š 36,37

Profana stavbna dediščina

Ev. št.	Ime	Ev. št. (1999)	Valor.	Status	Legra na DKN 5
275/01	Črnova - Dvor Dobrova	K4.01	KS	-	Š 36
236/01	Črnova - Hiša Črnova 11	K5.05	KD	-	Š 47
237/01	Črnova - Hiša Črnova 13	K5.06	KD	-	Š 47
238/01	Črnova - Kašča na domačiji Črnova 13	K5.07	KD	-	Š 47
239/01	Črnova - Hiša Črnova 20	K5.08	KD	-	Š 47
240/01	Črnova - Gosp. poslopje na domačiji Črnova 20	K5.09	KD	-	Š 47
241/01	Črnova - Sušilnica za sadje na domačiji Črnova 20	K5.10	KD	-	Š 47
243/01	Lipje - Zidanica na domačiji Lipje 5	K5.12	KD	-	Š 36
11148	Lipje - Domačija Lipje 29	K5.13	KD	-	Š 36
370/99	Lipje - Hiša Lipje 29	K5.14	KS	6	Š 36
244/01	Lipje - Domačija Lipje 32	K5.15	KD	-	Š 36
245/01	Lipje - Hiša Lipje 32	K5.16	KS	-	Š 36
246/01	Lipje - Zidanica Lipje 33	K5.17	KS	-	Š 36
261/01	Prelska - Gosp. poslopje na domačiji Preška 5	K5.32	KD	-	Š 47
262/01	Prelska - Hiša Preška 42	K5.33	KS	-	Š 47
269/01	Vinska gora - Domačija Vinska gora 7	K5.41	KD	-	Š 37
270/01	Vinska gora - Hiša Vinska gora 23	K5.42	KD	-	Š 37
271/01	Vinska gora - Kozolec na domačiji Vinska gora 23	K5.43	KS	-	Š 37
272/01	Vinska gora - Domačija Vinska gora 24	K5.44	KD	-	Š 36,37
273/01	Janškovo selo - Mlin na domačiji Vovk	K5.46	KD	-	Š 38

(2) Za vse posege v območjih ali na objektih razglašeni kot kulturna dediščina velja, da se morajo izvajati v sodelovanju s pooblaščen organizacijo za varstvo kulturne dediščine, ki predpiše pogoje in izda soglasje.

33. člen

Merila in pogoji za protipožarno zaščito

Pri načrtovanju gradenj je potrebno zagotoviti:

- pogoje za varen umik ljudi, živali in premoženja;
- potrebne odmike med objekti v skladu z veljavnimi predpisi ali potrebno protipožarno ločitev objektov, s čimer bodo zagotovljeni pogoji za omejevanje širjenja ognja ob požaru;
- prometne in delovne površine za interventna vozila;
- vire za zadostno oskrbo z vodo za gašenje, zagotovitev hidrantnega omrežja v skladu s predpisi;
- površine za potrebe evakuacije.

IX. MERILA IN POGOJI V ZVEZI Z GRADNJO IN VZDRŽEVANJEM OBJEKTOV

34. člen

(1) Na območju PUP 01 je dopustno vzdrževanje obstoječih objektov, izvajanje rednih vzdrževalnih del, investicijskih vzdrževalnih del in vzdrževalnih del v javno korist.

(2) Vzdrževanje objekta je izvedba del, s katerimi se ohranja objekt v dobrem stanju in omogoča njegova uporaba, obsega pa redna vzdrževalna dela, investicijska vzdrževalna dela, in vzdrževalna dela v javno korist.

(3) Redna vzdrževalna dela pomenijo izvedbo manjših popravil in del na objektu ali v prostorih, ki se nahajajo v objektu, kot so prepleskanje, popravilo vrat, oken, zamenjava poda, zamenjava stavbnega pohištva, s pohištvom enakih dimenzij in podobno ter s katerimi se ne spreminja zmogljivosti, velikost, namembnost in zunanji videz objekta.



(4) Investicijska vzdrževalna dela pomenijo izvedbo popravil, gradbenih, inštalacijskih in obrtniških del ter izboljšav, ki sledijo napredku tehnike, z njimi pa se ne posega v konstrukcijo objekta in tudi ne spreminja njegova zmogljivosti, velikosti, namembnosti in zunanega videza, inštalacije, napeljave, tehnološke naprave in oprema pa se posodobijo oziroma izvedejo druge njihove izboljšave.

(5) Vzdrževalna dela v javno korist pomenijo izvedbo takšnih vzdrževalnih in drugih del, za katera je v posebnem zakonu ali predpisu, izdanem na podlagi takšnega posebnega zakona določeno, da se z namenom zagotavljanja opravljanja določene vrste gospodarske javne službe lahko spremeni tudi zmogljivost objekta in z njo povezana njegova velikost.

(6) Nezahtevni in enostavni objekti zgrajeni na območju PUP 01 na podlagi Uredbe, morajo biti redno vzdrževani.

X. VRSTE PROSTORSKIH UKREPOV

35. člen

Zakonita predkupna pravica občine

Zakonita predkupna pravica občine na območju PUP 01 je opredeljena z Odlokom o predkupni pravici občine na nepremičninah (Odlok objavljen v Uradnem vestniku Mestne občine Velenje št. 10/03) v Zakona o ohranjanju narave in v Zakonu o gozdovih.

36. člen

Komasacija

(1) Komasacija se uvede z namenom, da se z novim lastniškim stanjem omogoči racionalno načrtovanje in izvedba z občinskim načrtom predvidene prostorske ureditve.

(2) Komasacija se uvede, če to predlagajo lastniki zemljišč na območju prostorskega akta (komasacijsko območje), ki imajo v lasti najmanj 67% površine zemljišča na predvidenem komasacijskem območju. Vsa zemljišča na območju izdelanega prostorskega akta se vključijo v komasacijski sklad.

(3) Vsa druga določila glede komasacije zemljišč so predpisana v Zakonu o urejanju prostora (Uradni list RS, št. 110/02, 8/03, 58/03 in 33/07).

37. člen

Vrste prepovedi iz prostorskega ukrepa

(1) Na območju PUP 01 ni prepovedi:

- parcelacije zemljišč;
- prometa z nepremičninami,
- urejanja trajnih nasadov,
- spreminjanja prostorskih aktov in
- izvajanja gradenj.

XI. PODATKI O VAROVANJU IN OMEJITVAH PO POSEBNIH PREDPISIH

38. člen

Vrste varovanih območij

(1) Če ni s posebnimi predpisi določeno drugače, so varovana območja na območju PUP 01:

- a) Po predpisih, ki urejajo upravljanje z morjem, celinskimi in podzemnimi vodami in z njimi določenih varstvenih območij (vodovarstvena območja in območja kopalnih voda) in ogroženih območij (poplavna, plazovita in erozijska območja) ter po predpisih, ki urejajo rabo voda in upravljanje z vodnimi in priobalnimi zemljišči, zemljišča, ki segajo:
 - v primeru morja 25 m od meje vodnega zemljišča morja,
 - v primeru celinskih voda 1. reda 15 m od meje vodnega zemljišča tekoče oziroma stoječe vode in
 - v primeru celinskih voda 2. reda 5 m od meje vodnega zemljišča tekoče oziroma stoječe vode.
 - b) Po predpisih, ki urejajo kmetijstvo, zemljišča, ki so primerna za kmetijsko obdelavo in so z mejo določena v izvedbenih prostorskih aktih, razen zemljišč, na katerih so grajena območja kmetij.
 - c) Po predpisih, ki urejajo gozdarstvo, zemljišča, na katerih je gozd ali so kot gozdna zemljišča z mejo določena v izvedbenih prostorskih aktih, lahko pa tudi kot varovalni gozdovi in gozdovi s posebnim namenom, katerih meje so razvidne iz akta o njihovi razglasitvi.
 - d) Po predpisih, ki urejajo rudarstvo, zemljišča, na katerih oziroma pod katerimi je rudniški prostor, katerega meje so razvidne iz:
 - akta o pridobitvi rudarske pravice za raziskovanje mineralne surovine in akta o pridobitvi rudarske pravice za izkoriščanje mineralne surovine.
 - e) Po predpisih, ki urejajo naravna zdravilna sredstva, zemljišča, katerih meje so razvidne iz:
 - akta o razglasitvi naravnega zdravilnega sredstva in
 - akta o določitvi varstvenega območja naravnega zdravilišča.
 - f) Po predpisih, ki urejajo ohranjanje narave, zemljišča, katerih meje so razvidne iz:
 - akta o določitvi naravne vrednote, ekološko pomembnega območja in posebnega varstvenega območja,
 - akta o zavarovanju naravnega spomenika, strogega naravnega rezervata ali naravnega rezervata,
 - akta o zavarovanju narodnega, regijskega ali krajinskega parka in
 - akta o začasnem zavarovanju dela narave v času njegove veljavnosti.
 - g) Po predpisih, ki urejajo varstvo kulturne dediščine, zemljišča, katerih meje so razvidne iz:
 - registra kulturne dediščine,
 - akta o razglasitvi kulturnega spomenika in
 - akta o začasni razglasitvi za kulturni spomenik, v času njegove veljavnosti.
 - h) Po predpisih, ki urejajo letalstvo, zemljišča, na katerih je območje izključne rabe letališča, vzletišča oziroma infrastrukturnega objekta navigacijskih služb zračnega prometa ter zemljišča, nad katerimi je na podlagi predpisov, ki urejajo letalstvo, določeno območje nadzorovane rabe in območje omejene rabe.
 - i) Po predpisih, ki urejajo področje obrambe.
 - j) Po predpisih, ki urejajo varstvo pred naravnimi in drugimi nesrečami.
- (2) Soglasja, ki jih morajo investitorji pridobiti pred začetkom gradnje, če leži zemljišče, na katerem naj bi bil zgrajen objekt v območju, ki je z aktom oziroma predpisom o zavarovanju opredeljeno kot varovano območje, razen pri



- varovanem območju iz 2. točke prejšnjega odstavka, so:
- Pri varovanem območju iz 1. točke prejšnjega odstavka vodno soglasje, ki ga v skladu s predpisi, ki urejajo vode, izda ministrstvo, pristojno za upravljanje z vodami.
 - Pri varovanem območju iz 3. točke prejšnjega odstavka soglasje, ki ga v skladu s predpisi, ki urejajo gozdove in gozdarstvo, izda Zavod za gozdove Slovenije.
 - Pri varovanem območju iz 4. točke prejšnjega odstavka soglasje, ki ga v skladu s predpisi, ki urejajo rudarstvo, izda ministrstvo, pristojno za rudarstvo.
 - Pri varovanem območju iz 5. točke prejšnjega odstavka soglasje, ki ga v skladu s predpisi, ki urejajo naravna zdravilna sredstva, izda upravljavec naravnega zdravilnega sredstva.
 - Pri varovanem območju iz 6. točke prejšnjega odstavka naravovarstveno soglasje, ki ga v skladu s predpisi, ki urejajo ohranjanje narave, izda ministrstvo, pristojno za ohranjanje narave.
 - Pri varovanem območju iz 7. točke prejšnjega odstavka ustrezen kulturno-varstveni akt, ki ga v skladu s predpisi, ki urejajo varstvo kulturne dediščine, izda krajevno pristojna organizacijska enota Zavoda za varstvo kulturne dediščine.
 - Pri varovanem območju iz 8. točke prejšnjega odstavka predhodno soglasje, ki ga v skladu s predpisi, ki urejajo letalstvo, izda Uprava Republike Slovenije za civilno letalstvo.
 - Pri varovanem območju iz 9. točke prejšnjega odstavka predhodno soglasje, ki ga v skladu s predpisi, ki urejajo obrambo, izda ministrstvo, pristojno za obrambo oziroma njegov sektor za civilno obrambo.
 - Pri varovanem območju iz 10. točke prejšnjega odstavka soglasje, ki ga v skladu s predpisi, ki urejajo varstvo pred naravnimi in drugimi nesrečami izda Uprava Republike Slovenije za zaščito in reševanje.

XII. VAROVALNI PASOVI OBJEKTOV GOSPODARSKE JAVNE INFRASTRUKTURE

39. člen

Vrste varovalnih pasov

(1) Če ni s posebnim predpisom določeno drugače so varovalni pasovi objektov gospodarske javne infrastrukture na območju PUP 01 naslednji:

- varovalni pasovi prometne infrastrukture,
- varovalni pasovi nihalnih žičnic, krožnih žičnic in žičnic, ki pozimi delujejo kot vlečnice,
- varovalni pasovi elektroenergetske infrastrukture,
- varovalni pasovi prenosnega in distribucijskega plinovodnega omrežja,
- varovalni pasovi vodovoda, kanalizacije, toplovoda oziroma vročevoda, vodov, namenjenih telekomunikacijskim storitvam, vključno s kablskim razdelilnim sistemom in drugih vodov, ki služijo določeni vrsti gospodarske javne službe lokalnega pomena oziroma so v javno korist.

(2) Soglasja, ki jih morajo investitorji pridobiti pred pričetkom gradnje, če leži zemljišče, na katerem naj bi bil zgrajen objekt (tudi enostaven objekt), v varovalnem pasu, so soglasja oziroma dovoljenja, ki jih v skladu s predpisi, ki urejajo obratovanje objektov gospodarske javne infrastrukture, izdajo upravljavci

teh objektov.

40. člen

Širine varovalnih pasov

Če ni s posebnimi predpisi določeno drugače, znaša varovalni pas posameznih objektov gospodarske javne infrastrukture na vsaki strani :

1. Cestna infrastruktura

- avtoceste	40 m
- hitre ceste	35 m
- glavne ceste	25 m
- regionalne ceste	15 m
- lokalne ceste	10 m
- zbirne mestne ceste	10 m
- mestne ceste	8 m
- javne poti	6 m
- državne kolesarske steze	5 m
- javne poti za kolesarje	3 m

Varovalni pas se meri od zunanjega roba cestnega sveta na vsako stran.

2. Elektroenergetska infrastruktura

- varovalni pas prenosnega elektroenergetskega daljnovoda nazivne napetosti 400 kV in 220 kV je 25 m,
- varovalni pas prenosnega elektroenergetskega daljnovoda nazivne napetosti 110 kV je 15 m,
- varovalni pas prostozračnega distribucijskega elektroenergetskega voda nazivne napetosti 10/20 kV je 10 m,
- varovalni pas kabliranega distribucijskega elektroenergetskega voda nazivne napetosti je 10/20 kV je 5 m, merjeno od osi posameznega voda na vsako stran.

3. Plinovodno omrežje

- varovalni pas prenosnega plinovoda z obratovalnim tlakom 16 bar in več je 100 m,
- varovalni pas distribucijskega plinovoda z obratovalnim tlakom manjšim od 16 bar in večjim od 1 bar je 30 m,
- varovalni pas drugega distribucijskega plinovoda, z obratovalnim tlakom manjšim od 1 bar je 5 m, merjeno od osi voda.

4. Ostala javna infrastruktura

- varovalni pas vodovoda, kanalizacije, toplovoda oziroma vročevoda, voda, namenjenega telekomunikacijskim storitvam, vključno s kablskim razdelilnim sistemom in drugih vodov, ki služijo določeni vrsti gospodarske javne službe lokalnega pomena oziroma so v javno korist, razen priključkov nanje je 1,5 m, merjeno od osi posameznega voda.

XIII. PREHODNE IN KONČNE DOLOČBE

41. člen

Odlok o PUP 01 je stalno na vpogled pri Uradu za okolje in prostor Mestne občine Velenje in Upravni enoti Velenje.

42. člen

To uradno prečiščeno besedilo Odloka o PUP 01 vsebuje:

- Odlok prostorskih ureditvenih pogojev za območje planske



- celote 01, Krajevna skupnost Vinska gora – Uradno prečiščeno besedilo (Uradni vestnik Mestne občine Velenje, UPB-1, št. 3/08);
- Odlok o spremembah in dopolnitvah odloka o prostorskih ureditvenih pogojih za območje planske celote 01, Krajevna skupnost Vinska gora (Uradni vestnik Mestne občine Velenje, št. 25/09).

43. člen

Ta odlok začne veljati osmi dan po objavi v Uradnem vestniku Mestne občine Velenje.

Številka: 350-03-0002/2002-300

Datum:

Župan Mestne občine Velenje

Srečko MEH

ŽUPAN

Na podlagi 37. člena Statuta Mestne občine Velenje (UPB1, Uradni vestnik Mestne občine Velenje, št. 15/2006, 26/2007 in 18/2008) predlagam svetu, da to uradno prečiščeno besedilo sprejme.

Župan Mestne občine Velenje

Srečko MEH, s.r.

Predlagatelj: ŽUPAN

Faza: PREDLOG

Svet Mestne občine Velenje je na podlagi 96. člena Zakona o prostorskem načrtovanju (Uradni list RS, št. 33/07, 70/08 in 108/09) ter 109. člena Poslovnika Mestne občine Velenje (UPB -1, Uradni vestnik Mestne občine Velenje, št. 15/06, 26/07, 18/08) na svojiseji, dne sprejel

ODLOK

o prostorskih ureditvenih pogojih za območje urejanja S4/9a, za gradom v Velenju

(Uradno prečiščeno besedilo)

I. UVODNE DOLOČBE

1. člen

Sprejmejo se prostorski ureditveni pogoji za območje urejanja z oznako S4/9a, Za gradom v Velenju. Sestavni del odloka o prostorskih ureditvenih pogojih za območje urejanja S4/9a, Za gradom v Velenju (v nadaljevanju kratko: odlok) je projekt Prostorski ureditveni pogoji za območje urejanja S4/9a, Za gradom v Velenju, št. projekta 012-0003/2000-300/KD, ki ga je izdelal Urad za okolje in prostor Mestne občine Velenje, v juniju 2009.

Vsebina projekta:

A/ Tekstualni del (čistopis odloka):

B/ Kartografska dokumentacija:

list št. 1: Prikaz obravnavanega območja,	M - 1:5000
list št. 2: Obstoječa parcelacija z mejo obravnave,	M - 1:1500
list št. 3: Varovana območja in infrastrukturni koridorji,	M - 1:1500
list št. 4: Območje urejanja, morfološke enote,	M - 1:1500

2. člen

S tem odlokom se določajo:

(1) Splošna merila in pogoji za prostorsko urejanja območja in sicer:

- urbanistični koncept urejanja prostora (1),
- poseganja v infrastrukturne koridorje (2),
- arhitekturno oblikovanje (3),
- oblikovanje in urejanje zelenih površin (4),
- varstvo okolja in zmanjševanje njegove ogroženosti (5),



- komunalno urejanje prostora in zemljišč (6),
- določanje stavbnih parcel (7);

(2) Merila in pogoji glede vrste posegov v prostor in sicer za:

- dopolnilno gradnjo stanovanjskih hiš in drugih objektov (1),
- dozidave in nadzidave obstoječih objektov (2),
- gradnjo in postavitve enostavnih in nezahtevnih objektov(3),
- gradnjo infrastrukturnih objektov in naprav (4),
- postavitve ograj (5),
- postavitve drugih objektov (6),
- spremembo namembnosti delov objektov (7) in
- vzdrževanje stavb, infrastrukturnih objektov in naprav in nepozidanih površin (8).

(3) Merila in pogoji za urejanje posameznih morfoloških enot.

II. OBMOČJE OBRAVNAVE

3. člen

Območje, ki se ureja s tem odlokom ima pretežno stanovanjsko namembnost, deloma so kmetijska zemljišča ter deloma gozdovi s posebnim pomenom, v ureditvenem območju mesta Velenje. Območje meri 24,50 ha in je v katastrski občini Velenje, v Krajevni skupnosti Staro Velenje.

4. člen

Območje urejanja sestavljajo morfološke enote. To so z urbanističnimi karakteristikami opredeljeni prostorski deli, ki sestavljajo območje urejanja. Določeni so na osnovi parcelacije, načina zazidave, stavbnih tipov in pretežne namenske rabe površin.

Določitev morfoloških enot po namenu:

- 1 - območje stanovanjske gradnje (individualna stanovanjska gradnja);
- 5 - kmetija;
- 9 - infrastrukturni koridor (prometne površine ter komunalni vodi in naprave);
- 12 - gozdne površine;
- 13 - kmetijske površine.

Morfološka opredelitev območij oziroma objektov:

- A - samostojni, enoviti objekti;
- C - pomembnejše ceste in infrastrukturne naprave.

5. člen

Meje obravnavanega območja, varovanih območij, posameznih območij in morfoloških enot, so prikazane v kartografskem delu dokumentacije, v merilu 1:5000 in 1:1500.

III. SPLOŠNA MERILA IN POGOJI ZA PROSTORSKO UREJANJE OBMOČJA

1. Urbanistični koncept urejanje prostora

6. člen

(1) Pri poseganju v obravnavani prostor se naj kot izhodišča za nadaljnji kvalitetni prostorski razvoj upoštevajo dosežene urbanistične kvalitete.

(2) Novogradnje so dopustne na tistih zemljiščih, kjer to omogoča oblikovanost terena in velikost razpoložljive parcele, skladno z urbanističnimi stalnicami okoliške gradnje.

(3) Intenzivnost rabe v posamezni morfološki enoti se s posameznim posegom - novogradnjo ne sme bistveno spreminjati.

(4) Obstoječi koncept se naj dopolnjuje tako, da se upošteva obstoječa gradnja v že nakazanih gradbenih linijah in v odmikih od cest. V območjih brez izrazite gradbene linije okoliških objektov naj bo odmik novozgrajenega objekta:

- praviloma vsaj 5,00 m od zunanega roba hodnika za pešce oziroma, če hodnika ni, vsaj 6,0m od roba cestišča, v kolikor to ni predvideno za rekonstrukcijo, ob upoštevanju elementov ceste in hodnika za pešce;
- praviloma vsaj 8,00 m od sosednjega objekta in ne manjši od višine novo grajenega objekta oziroma prizidka, merjeno od tal do slemena, oziroma najvišje točke novogradnje. Odmik je lahko manjši, ko zaradi bližine ne nastopijo motilne posledice za sosednji objekt.

(5) Odmik od parcelne meje mora biti zadosten za normalno vzdrževanje objektov. Vse novogradnje morajo biti oddaljene od parcelne meje sosednjega zemljišča najmanj 4,00 m. Ob soglasju lastnika sosednjega zemljišča je lahko odmik tudi manjši, vendar ne manj kot 1,50 m.

(6) Izjemoma je dopusten odmik novogradnje od najbližje točke sosednje parcele tudi od 0,00 m do 1,50 m, pod pogojem, da si investitor novogradnje pridobi od lastnika sosednje parcele dokazilo o pravici graditi (lastninska, stvarna ali obligacijska pravica). V tem izjemnem primeru si mora investitor pridobiti tudi soglasje Urada za okolje in prostor Mestne občine Velenje.

(7) Presežen ne sme biti višinski gabarit okoliških stavbe, kjer se poseg izvaja. Kadar so v območju objekti različnih višin, je potrebno upoštevati višino tistih stavb, ki so glede na namensko rabo podobne in imajo podobno lego (ob ulici, dvorišču, itd.)

(8) Odmiki, vhodi, dovozi in dostopi do predvidenih ali dozidanih, oziroma prenovljenih objektov, se določijo tako, da rešitve niso v nasprotju s pogoji požarnega varstva in splošnimi pogoji teh prostorskih ureditvenih pogojev.

(9) Pri spremembah namembnosti je upoštevati načelo združevanja enakih in podobnih dejavnosti na enem prostoru in s tem zmanjševanje medsebojnih motilnih vplivov.

2. Posegi v infrastrukturne koridorje

7. člen

(1) Za vse javne ceste se določajo varovalni pasovi, ki se varujejo za potrebe vzdrževanja, funkcionalne rabe in regulacijske posege, kot so širitve, ureditev križišč in pločnikov. Posegi in spremembe namembnosti v varovalnem pasu prometnice ne smejo biti v nasprotju s funkcionalnostjo in varnostjo prometa. Za vse posege v varovalnih pasovih je potrebno pridobiti soglasje upravljavca.

(2) Posegi v varovalne pasove komunalnih vodov so možni le ob pogojih iz soglasja upravljavca posameznega voda, ki tudi določa širino varovalnega pasu.



3. Arhitekturno oblikovanje

8. člen

(1) Različni nameni in tipologije objektov narekujejo različen pristop k arhitekturnemu oblikovanju. Z jasnimi arhitekturnimi izrazom se naj nadaljuje doseženo ali presega v kvaliteti doseženo stopnjo oblikovanja stavbnih mas, arhitekturnih elementov ter fasad.

(2) Pri projektiranju posameznih objektov - samostojnih novogradenj, dozidav ali rekonstrukcij obstoječih objektov, je upoštevati še naslednja načela:

- arhitekturna tipologija naj bo skladna z namembnostjo predvidenih objektov;
- upoštevati je celovitost podobe objektov v sosesčini, poglede, posebej proti grajskemu hribu, prostorske poudarke, in druge prostorske konstante, značilne za obravnavano lokacijo.

(3) Uporaba arhitekturnih elementov, izbira materialov, oblika strehe, ritem okenskih odprtín, barve in podobne arhitekturne značilnosti se podrobneje določijo v projektni dokumentaciji, oziroma jih izbere arhitekt pri projektiranju.

(4) Posebno pozornost je potrebno posvečati sožitju objekta z zunanjo ureditvijo - dostopom, vhodom, zunanjimi stopnicami, teraso, ograjo, ipd.

4. Oblikovanje in urejanje zelenih površin

9. člen

(1) Pri vseh posegih in dejavnostih v prostoru je varovati in obnavljati:

- krajinski vzorec naravnih prvin, njegova razmerja in vegetacijo;
- razmerja med kmetijskimi in gozdnimi površinami ter naseljem, v ohranjanju prehoda med pozidanimi in nepozidanimi območji.

(2) Dovoljene so vse vrste posegov za izboljšanje okolja. Sanacije obstoječih degradacij so obvezne. Območja izven vrtov ob individualnih hišah se lahko zasadi samo z avtohtono vegetacijo, oziroma mora biti enaka obstoječi ali okoliški.

(3) Oblikovanje vrtov ob individualnih hišah mora biti prilagojeno terenu. Vrtovi naj bodo ograjeni, obrasli z živo mejo iz avtohtonih rastlinskih vrst, visoko do največ 1,00 m.

5. Pogoji za varstvo okolja in zmanjševanje njegove ogroženosti

10. člen

(1) Z novimi posegi v prostor se morajo izboljševati pogoji bivanja ali odpravljati negativni vplivi obstoječih ureditev.

(2) Novi objekti morajo biti odmaknjeni od obstoječih sosednjih objektov najmanj toliko, da so zagotovljeni higiensko - zdravstveni in požarno - varstveni pogoji.

(3) Novi objekti ne smejo imeti motilnih vplivov na okoliške objekte oziroma bivalne in delovne pogoje v njih.

(4) Posegi se morajo izvajati enotno, enkratno, izjemoma v etapah, tako, da so uporabniki okoliških površin čim manj

moteni.

(5) Obstoječe in predvidene objekte je obvezno priključiti na mestni sistem toplovodnega ogrevanja. Le v izjemnih primerih, ko je priključevanje novih objektov na toplovodno omrežje neracionalno, je za ogrevanje objektov dopustna uporaba elektrike, plina, sončne energije in drugih alternativnih virov, ki dodatno ne onesnažujejo okolja, vendar ob predhodnem soglasju Urada za okolje in prostor Mestne občine Velenje.

(6) Sanirati je potrebno kanalizacijo in jo priključiti na čistilno napravo, meteorne vode pa odvajati preko meteorne kanalizacije v vodotoke. Vse greznice, ki bodo opuščene, je potrebno izprazniti, razkužiti in zasuti.

(7) Za vse obstoječe stanovanjske in druge objekte in za dopolnilno gradnjo je zagotoviti oziroma omogočiti organiziran odvoz odpadkov. Zbiranje odpadkov se rešuje po posameznih objektih, s tipskimi smetnjaki v posebnih prostorih v objektih ali pa zagrajenih prostorih na dvorišču, ob upoštevanju pogojev ustreznih občinskih predpisov o ravnanju s komunalnimi odpadki.

(8) V objektih se ne sme načrtovati dejavnosti, ki bi kakorkoli vplivale na varovanje ali bi ogrožale varnost in premoženje ljudi. Vsi posegi morajo biti usklajeni z varnostnimi in sanitarno tehničnimi predpisi.

11. člen

Upoštevati je vse zahteve požarno - varstvene zakonodaje, zlasti pa:

- zagotoviti dostop interventnih vozil do objekta najmanj iz dveh strani;
- ceste, interventne poti in dostopi morajo biti izvedeni tako, da prenesejo osni pritisk vozil do 10 t, ter široke vsaj 3,50 m;
- zagotoviti požarno vodo iz obstoječe in predvidene hidrantne mreže;
- odmiki od parcelnih mej pri novogradnjah morajo biti najmanj 1,50 m na eni strani ob pogoju dostopnosti s treh strani, širine 4,00 m;
- objekti morajo imeti dovolj zunanjšega prostora za morebitno evakuacijo ljudi in blaga iz objektov;
- upoštevati oddaljenost in čas prihoda najbližje gasilne enote.

12. člen

(1) Nova zaklonska osnovne zaščite niso predvidena.

(2) Pri novih objektih je obvezna ojačitev plošče nad kletjo tako, da zdrži rušenje objekta nanjo.

6. Merila in pogoji za komunalno urejanje prostora in zemljišč

13. člen

(1) Vse novozgrajene objekte in objekte, ki bodo adaptirani, rekonstruirani, prizidani ali nadzidani, je obvezno priključiti na javno kanalizacijo, vodovodno, toplovodno, električno in javno cestno omrežje v skladu s pogoji iz soglasja upravljalca posameznega komunalnega voda.

(2) Za komunalno opremljenost stavbnega zemljišča skrbi investitor.

(3) Investitor je dolžan urediti zemljišče ob objektu najkasneje



do začetka uporabe objekta, oziroma v treh letih od izdaje gradbenega dovoljenja.

14. člen

(1) Pri vseh novogradnjah je potrebno zagotoviti priključek na javno cestno omrežje, pri vseh prizidkih pa je potrebno predhodno preveriti, če so obstoječi priključki na javno prometno omrežje ustrezno izvedeni. Vsi novi hišni cestni priključki morajo biti izvedeni pravokotno na javno cestišče in pregledni, če to dopuščajo terenske razmere na posamezni lokaciji.

(2) Priključki na primarno ali sekundarno omrežje so možni v odvisnosti od priključnih moči predvidenih objektov in prevodnosti obstoječih cevovodov. V kolikor tem pogojem ni zadoščeno, je potrebno povečati profil primarnih oziroma sekundarnih cevovodov.

(3) Vse novogradnje se morajo preko ustreznega, predhodno zgrajenega sekundarnega kanalizacijskega sistema, priključiti na obstoječi sistem.

(4) Obravnavano območje je ogrevano s sistemom daljinskega toplovodnega ogrevanja. Priključitev objektov je možna glede na priključne moči in energetske potrebe objektov. Pogoje za priključitev na toplovodni sistem podaja upravljavec toplovodnega omrežja na osnovi razpoložljivih kapacitet v omrežju z upoštevanjem priključnih moči novih objektov. Le v izjemnih primerih, ko je priključevanje novih objektov na toplovodno omrežje neracionalno, je za ogrevanje objektov dopustna uporaba elektrike, plina, sončne energije in drugih alternativnih virov, ki dodatno ne onesnažujejo okolja, vendar ob predhodnem soglasju Urada za okolje in prostor Mestne občine Velenje. Pri ogrevanju novih objektov je potrebno upoštevati vso zakonodajo s področja graditve objektov in vse podzakonske akte.

(5) Oskrba z električno energijo je možna z ustreznimi nizkonapetostnimi priključki preko obstoječih transformatorskih postaj. Po obsegu in zmogljivosti obstoječe omrežje zadostuje za novogradnje dopustne po teh prostorskih ureditvenih pogojih.

(6) Območje je pokrito z distribucijskim telekomunikacijskim omrežjem.

(7) Kabelsko razdelilni sistem je na območjih urejanja z možnostjo dodatnega priključevanja novih objektov.

7. Merila za določanje stavbnih parcel

15. člen

(1) Oblikovanje parcel mora biti usklajeno z obstoječo tipologijo parcelacije, v skladu z namembnostjo in velikostjo objekta in ob upoštevanju naravnih lastnosti zemljišča.

(2) Velikost posamične stavbne parcele za stanovanjske objekte ne sme odstopati od velikosti okoliških parcel. Za samostojne stanovanjske objekte je površina celotnega zemljišča pripadajoče parcele praviloma do 2 krat večja od bruto etažne površine stanovanjskega objekta.

IV. MERILA IN POGOJI GLEDE VRSTE POSEGOV V PROSTOR

1. Dopolnilna gradnja stanovanjskih hiš in drugih objektov

16. člen

Poleg splošnih pogojev je upoštevati še naslednje:

- novogradnja je dovoljena le na geološko primernih zemljiščih;
- z novogradnjo se lahko pozida največ 40% površine pripadajoče parcele;
- višina novozgrajenega objekta ne sme presegati višine obstoječih v območju.

2. Dozidave in nadzidave obstoječih objektov

17. člen

Poleg splošnih pogojev je upoštevati še naslednje:

- dozidani del ne sme, skupaj z obstoječim delom presegati 60% površine parcele;
- dozidani del ne sme presegati višine obstoječega objekta;
- nadzidani del ne sme presegati višine pretežne večine sosednjih objektov;
- višina objekta z nadzidanim delom ne sme presegati oddaljenosti do najbližjega sosednjega objekta.

3. Gradnja in postavitve enostavnih objektov

18. člen

Dopustna je postavitve enostavnih in nezahtevnih objektov vendar le na zemljiških parcelah na katerih je že zgrajen objekt, ki ima veljavno gradbeno dovoljenje za gradnjo. Ostale pogoje za postavitve enostavnih in nezahtevnih objektov določa Uredba o vrstah objektov glede na zahtevnost (Uradni list RS št. 37/08).

4. Gradnja infrastrukturnih objektov in naprav

19. člen

(1) Dovoljena je gradnja in rekonstrukcija infrastrukturnih objektov pomembnih za naselje, kot so cestno omrežje in naprave, omrežje PTT in RTV zvez, komunalnega omrežja in naprav ob upoštevanju predvidenih in možnih ureditev, na osnovi meril in pogojev predpisanih s projektno dokumentacijo in v kolikor s tem odlokom ni določeno drugače.

(2) Pri rekonstrukciji komunalnih vodov se praviloma izbirajo obstoječe trase. Dovoljene so prestativte komunalnih vodov na novo traso pri novogradnjah.

5. Postavitve ograj

20. člen

(1) Ograje ob parcelnih mejah je dovoljeno postavljati tako, da ne zmanjšujejo prometne varnosti in da dopuščajo redno vzdrževanje cest. Obvezno je soglasje lastnika sosednjega zemljišča razen, ko se načrtuje postavitve ograje več kot 1,5 m od parcelne meje.

(2) Žive meje ali ograje so lahko visoke do 100 cm, izjemoma pa tudi višje s tem, da ne poslabšujejo bivalnih pogojev in ob pogojih iz predhodnega odstavka tega člena.



(3) Protihrupne ograje je mogoče postavljati tam, kjer hrup presega s predpisi dopustne vrednosti.

(4) Predvidene ograje naj bodo praviloma lahke in transparentne, le v primeru, ko zakrivajo vizualno emisijo ali so protihrupna zaščita, naj bodo masivne.

6. Postavitev drugih objektov

21. člen

(1) Drobnoustanoviteljsko in komunalno opremo, nadstrešnice in kolesarnice, igrala in opremo počivališč, igrišč in naprav za rekreacijo je dovoljeno postavljati v skladu s splošnimi principi varnosti uporabnikov in v smislu izboljšanja programske in vizualne kvalitete prostora.

(2) Lokacija za postavitev spominskih obeležij se izbere na podlagi vsakokratne podrobne urbanistične presoje prostora tako, da se s postavitvijo dopolnjuje javni prostor, ne ovira promet, ter ne slabšajo bivalni pogoji in varnost objekta, v kolikor je predvidena postavitev obeležja nanj.

(3) Začasni objekti, ki so namenjeni sezonski turistični ponudbi, se lahko postavijo na vse za to primerne površine, ob predhodnem soglasju Urada za okolje in prostor Mestne občine Velenje.

7. Spremembe namembnosti delov obstoječih objektov in poslovne dejavnosti v novogradnjah

22. člen

(1) Spremembe namembnosti pritličij ali drugih delov stanovanjskih objektov ter gospodarskih poslopij so dovoljene ob soglasju neposrednih sosedov. Pri spremembi namembnosti je potrebno poleg splošnih izpolniti, še naslednje pogoje:

- da je urejen dostop, dovoz in parkiranje in po potrebi dostava;
- da nova dejavnost ni moteča za okolico in prispeva k izboljšanju pogojev bivanja v naselju;
- da nima motilnih vplivov na sosednje objekte, ne povzroča hrupa, smrada, velike dostave in obiska.

(2) Možne namembnosti so:

- drobna storitvena dejavnost (manjše trgovine, servisi, saloni, gostinska dejavnost);
- družbeno - upravne dejavnosti (klubi, društva, izobraževanje);
- poslovne - svetovalne, projektivne in podobne dejavnosti.

(3) Sprememba namembnosti obstoječih gospodarskih objektov v stanovanjske je dovoljena pod splošnimi pogoji in ob predhodnem soglasju Urada za okolje in prostor Mestne občine Velenje.

8. Vzdrževanje stavb, infrastrukturnih objektov in naprav in nepozidanih površin

23. člen

Na vseh obstoječih objektih in napravah so dovoljena tekoča vzdrževalna dela in spremembe s katerimi se ohranjajo ali izboljšujejo funkcionalno - tehnične rešitve in arhitektonsko - ambientalne rešitve.

V. MERILA IN POGOJI ZA UREJANJE POSAMEZNIH MORFOLOŠKIH ENOT

1. Morfološka enota 1A/1

24. člen

(1) Morfološka enota 1A/1 je območje enodružinskih stanovanjskih hiš s poudarjeno lego ob vznožju grajskega hriba.

(2) Dovoljena je dopolnilna gradnja stanovanjskih hiš in drugih objektov, dozidave, nadzidave, gradnja in postavitve enostavnih in nezahtevnih objektov ter spremembe namembnosti obstoječih objektov.

2. Morfološke enote 1A/2, 1A/4 in 1A/5

25. člen

(1) Morfološke enote 1A/2, 1A/4 in 1A/5 so območja enodružinskih stanovanjskih hiš, ki jih prečkata daljnovoda visoke napetosti.

(2) Dovoljene so dozidave, nadzidave, gradnja in postavitve enostavnih in nezahtevnih objektov ter spremembe namembnosti. V enoti 1A/4 je dovoljena tudi novogradnja stanovanjskih in drugih objektov.

(3) Pri vseh posegih vzdolž trase visokonapetostnih daljnovodov je upoštevati zahtevane odmike.

3. Morfološka enota 1A/3

26. člen

(1) Morfološka enota 1A/3 je območje pretežno enodružinskih stanovanjskih hiš.

(2) Dovoljena je dopolnilna gradnja stanovanjskih hiš in drugih objektov, dozidave in nadzidave, gradnja in postavitve enostavnih in nezahtevnih objektov ter spremembe namembnosti. Pri lokaciji novogradenj se smiselno upoštevajo usmeritve zazidalnega načrta Za gradom (odlok objavljen v Ur. vestniku občine Velenje, št. 7/86).

4. Morfološke enote 1A/6, 1A/7 in 1A/8

27. člen

(1) Morfološke enote 1A/6, 1A/7 in 1A/8 so območja s po dvema stanovanjskima hišama na izpostavljenih in naravno omejenih prostorih.

(2) Dovoljene so dozidave in spremembe namembnosti le v namene kot so poslovno-svetovalne, projektivne in podobne dejavnosti.

5. Morfološka enota 5A

28. člen

(1) Morfološka enota 5A je območje kmetije.

(2) Dovoljena je novogradnja stanovanjskih hiš in drugih objektov za potrebe kmetijske proizvodnje, dozidave, nadzidave, gradnje enostavnih in nezahtevnih objektov ter spremembe namembnosti obstoječih objektov.



6. Morfološki enoti 9C/1 in 9C/2

29. člen

(1) Morfološki enoti 9C/1 in 9C/2 sta infrastrukturna koridorja namenjena cestnemu prometu.

(2) Dovoljeni so posegi s katerimi se izboljšujejo obstoječe ureditve ter sanacije.

7. Morfološka enota 9C/3

30. člen

(1) Morfološka enota 9C/3 je infrastrukturni rezervat, ki je (začasno) urejen in se uporablja kot igrišče.

(2) Dovoljeni so posegi za vzdrževanje igrišča in posegi za izboljšanje cestne in druge komunalne infrastrukture.

(3) Dopustna je gradnja enostavnih in nezahtevnih objektov.

8. Morfološke enote 12/1, 12/2, 12/3, 12/4, 12/5 in 12/6

31. člen

(1) Morfološke enote z oznako 12/1, 12/2, 12/3, 12/4, 12/5 in 12/6 so območja gozdov s posebnim namenom oziroma so varovana s prostorskimi sestavinami planskih aktov občine Velenje.

(2) Posegi v območja, razen za potrebe vzdrževanja gozda ter rekonstrukcijo cest in komunalnih vodov, niso dopustni.

9. Morfološke enote 13/1, 13/2, 13/3 in 13/4

32. člen

(1) Morfološke enote 13/1, 13/2, 13/3 in 13/4 so kmetijske površine.

(2) Posegi v območja, razen za potrebe kmetijstva (gradnja enostavnih in nezahtevnih objektov) ter rekonstrukcijo cest in komunalnih vodov, niso dopustni.

VI. KONČNE DOLOČBE

33. člen

S sprejetjem tega odloka prenehajo veljati za obravnavano območje določila

- odloka o zazidalnem načrtu Za gradom (objavljen v Ur. vestniku občine Velenje, št. 7/86) in
- odloka o prostorskih ureditvenih pogojih za del območja urejanja R4/6 in del S4/9 (2/93).

34. člen

Projekt za pridobitev gradbenega dovoljenja (PGD), s katerim se določijo podrobne usmeritve za posamičen poseg v prostor, mora biti po obsegu obdelave prilagojen vplivnemu območju nameravanega posega, po stopnji podrobnosti in kompleksnosti pa naravi problemov, ki jih nameravani poseg sproži in vplivu nameravanega posega na ekološko ravnovesje. Na PGD si mora investitor pridobiti soglasje Urada za okolje in prostor Mestne občine Velenje.

35. člen

Nadzorstvo nad izvajanjem tega odloka opravljajo inšpekcijske službe Republike Slovenije in Mestne občine Velenje.

36. člen

Prostorski ureditveni pogoji po tem odloku so stalno na vpogled na Uradu za okolje in prostor Mestne občine Velenje in na Upravni enoti Velenje.

37. člen

To uradno prečiščeno besedilo Odloka o prostorskih ureditvenih pogojih za območje urejanja S4/9, Za gradom v Velenju vsebuje:

- Odlok o prostorskih ureditvenih pogojih za območje urejanja S4/9, Za gradom v Velenju (Uradni vestnik MOV št. 2/2001);
- Odlok o spremembah in dopolnitvah prostorskih ureditvenih pogojih za območje urejanja S4/9, Za gradom v Velenju (Uradni vestnik MOV št. 14/2009).

38. člen

Ta odlok začne veljati osmi dan po objavi v Uradnem vestniku Mestne občine Velenje.

Številka: 012-0003/2000-300

Datum:

Župan Mestne občine Velenje

Srečko MEH

ŽUPAN

Na podlagi 37. člena Statuta Mestne občine Velenje (UPB1, Uradni vestnik Mestne občine Velenje, št. 15/2006, 26/2007 in 18/2008) predlagam svetu, da to uradno prečiščeno besedilo sprejme.

Župan Mestne občine Velenje

Srečko MEH, s.r.

Predlagatelj: ŽUPAN

Faza: OSNUTEK

Svet Mestne občine Velenje je na podlagi 96. člena Zakona o prostorskem načrtovanju (ZPNačrt; Uradni list RS, št. 33/07, 70/08 in 108/09) ter na podlagi 24. člena Statuta Mestne občine Velenje (UPB-1, Uradni vestnik Mestne občine Velenje, št. 15/06 in 26/07) na seji, dne sprejel

ODLOK

o spremembah in dopolnitvah Odloka o prostorskih ureditvenih pogojih za območje urejanja S4/1, Konovo v Velenju

1. člen

S tem odlokom se spremeni in dopolni odlok o Prostorskih ureditvenih pogojih za območje urejanja S4/1, Konovo v Velenju, ki je bil objavljen v Uradnem vestniku Občine Velenje št. 14/92 in v Uradnem vestniku Mestne občine Velenje, št. 11/02 (v nadaljevanju kratko: odlok o PUP).

2. člen

V celoti se črta 1. člen odloka o PUP in se nadomesti z novim 1. členom, ki se glasi:

»Sestavni del odloka o prostorskih ureditvenih pogojih za območje urejanja S4/1, Konovo v Velenju je projekt Prostorski



ureditveni pogoji za območje urejanja S4/1, Konovo v Velenju, št. projekta: 350-03-0003/2002-300/KD, ki ga je izdelal Urad za okolje in prostor Mestne občine Velenje v novembu 2009.

3. člen

V celoti se črta 2. člen odloka o PUP in se nadomesti z novim 2. členom, ki se glasi:

“Ti prostorski ureditveni pogoji določajo splošna merila in pogoje za prostorsko urejanje območja in sicer:

- merila in pogoji za organizacijo dejavnosti;
- urbanistične pogoje urejanja prostora;
- merila in pogoje za urejanje prometa;
- merila in pogoje arhitekturnega oblikovanja;
- merila in pogoje za oblikovanje in urejanje zelenih površin;
- merila in pogoje za določitev parcel;
- pogoje za varstvo okolja in zmanjševanje ogroženosti;
- pogoje za varovanje naravnih danosti;
- merila in pogoje za komunalno urejanje območja;
- merila in pogoje glede vrste posegov v prostor;
- merila in pogoje za urejanje posameznih morfoloških enot in določitev načina urejanja prostora.”

4. člen

V celoti se črta 3. člen odloka o PUP in se nadomesti z novim 3. členom, ki se glasi:

“Območje, ki ga urejajo ti prostorski ureditveni pogoji je identično z območjem urejanja S 4/1 – pretežno stanovanjska dejavnost; nahaja se v ureditvenem območju mesta Velenje, planska celota 04 in meri 37,3 ha.”

5. člen

V celoti se črta 5. člen odloka o PUP in se nadomesti z novim 5. členom, ki se glasi:

“Meja obravnavanega območja prostorskih ureditvenih pogojev, posameznih območij urejanja in morfoloških enot je razvidna iz grafičnih prilog iz 1. člena tega odloka.”

6. člen

V celoti se črta 7. člen odloka o PUP in se nadomesti z novim 7. členom, ki se glasi:

“Novogradnje so dopustne na vseh stavbnih zemljiščih, kjer to omogoča oblikovanost terena in velikost razpoložljive parcele skladno z urbanističnimi stalnicami okoliške gradnje.

Intenzivnost rabe se s posameznim posegom – novogradnjo ne sme bistveno spreminjati. Pri novogradnjah samostojnih objektov, dozidavah, nadzidavah in rekonstrukcijah obstoječih objektov, v okviru območij individualnih stanovanjskih stavb, intenzivnost rabe na posamezni parceli ne sme presegati razmerja 50/50 % (pozidane/nepozidane površine).

Horizontalni gabariti morajo biti prilagojeni obstoječim gradbenim linijam, kot so postavitve sosednjih objektov ob ulico oziroma značilno prostorsko potezo v urbanistični zasnovi prostora.

V območju brez izrazite gradbene črte okoliških objektov naj bodo odmiki novozgrajenega objekta naslednji:

- odmik objekta mora biti od najbližje točke sosednje parcele

najmanj 4,00 m (ni potrebno soglasje lastnika sosednje parcele);

- odmik objekta mora biti minimalno 8,00 m od sosednjega objekta, razen v primeru gradnje enostavnega ali nezahtevnega objekta in ko ob večji bližini ne nastopajo motilne posledice za bivalno okolje na sosednji parceli. V tem primeru si mora investitor pridobiti soglasje lastnika sosednjega zemljišča;
- dopusten je odmik objekta od najbližje točke sosednje parcele tudi manjši od 4,00 m, vendar ne manj kot 1,50 m, če se s tem strinja lastnik sosednje parcele. V tem primeru si mora investitor novogradnje pridobiti soglasje lastnika sosednje parcele;
- izjemoma je dopusten odmik novogradnje od najbližje točke sosednje parcele tudi od 0.00 m do 1,50 m, pod pogojem, da si investitor novogradnje pridobi dokazilo o pravici graditi (lastninska, stvarna ali obligacijska pravica). V tem izjemnem primeru si mora investitor pridobiti tudi soglasje Urada za okolje in prostor Mestne občine Velenje;
- odmik objekta od javne ceste oziroma poti ne sme biti manjši kot 5,00 m od zunanjšega roba hodnika za pešce oziroma vsaj 6,00 m od roba cestišča, v kolikor to ni predvideno za rekonstrukcijo ali razširitev. Pri tem je potrebno upoštevati elemente cest, hodnikov za pešce in kolesarskih stez ki jih predpisujejo zakonski predpisi. Dopustni so tudi manjši odmiki, vendar le pod pogojem, da si investitor predvidene gradnje predhodno na podlagi lokacijskega preizkusa pridobi soglasje pristojnega upravljavca ceste oziroma javne poti;
- odmiki objekta od objektov gospodarske javne infrastrukture in varovanih območij so opredeljeni v Zakonu o graditvi objektov in drugih področnih predpisih. V primeru vodovoda, kanalizacije, toplovoda oziroma vročevoda, voda, namenjenega telekomunikacijskim storitvam, vključno s kabelskim razdelilnim sistemom in drugih vodov za določeno vrsto gospodarske javne službe lokalnega pomena oziroma v javno korist, razen priključkov nanje, pa znaša varovalni pas 3,00 m, merjeno od osi voda, če drug predpis ne določa drugače;
- površina dozidave oz. prizidave objekta praviloma ne sme presegati 80% tlorisne zazidane površine obstoječega objekta. Zagotovljeni morajo biti odmiki od sosednjih objektov in objektov iz prejšnjih alinej tega člena odloka. Bivalni pogoji sosednjih objektov se ne smejo poslabšati;
- odmik cestnega priključka na javno občinsko cesto od meje sosednjega zemljišča, če je njegova širina do 3,00 m, njegova dolžina pa do 30,00 m in je pridobljeno soglasje upravljavca takšne ceste, je lahko minimalno 1,00 m (brez soglasja lastnika sosednje parcele). Odmik je lahko tudi manjši, pod pogojem da si investitor cestnega priključka pridobi soglasje lastnika sosednje parcele. Ta merila (odmik minimalno 1,00 m od sosednje parcele, brez soglasja lastnika sosednje parcele) veljajo tudi za gradnjo nepokritih parkirišč ob stanovanjskih in drugih objektih.
- gradnja ograj je dopustna skladno z merili in pogoji iz Uredbe o vrstah objektov glede na zahtevnost (Uradni list Republike Slovenije, 37/2008 – v nadaljevanju kratko: Uredba). Dopustna je postavitve ograj tudi na parcelno mejo vendar le ob soglasju lastnika sosednje parcele.

Presežen ne sme biti višinski gabarit okoliških oz. obstoječe stavbe, ki je značilen za območje, kjer se poseg izvaja, razen



v primerih, ko je poseg del celovitejše ureditve prostora (niza, morfološke enote...) in so za to izdelane posebne strokovne podlage. Kadar ima območje heterogeno zazidavo v smislu višinskih gabaritov, je potrebno upoštevati višino tistih stavb, ki so glede na namensko rabo podobne in imajo podobno lego (ob ulici, dvorišču, itd.). Praviloma pa objekt, novi in nadzidani, naj ne presega višine 9,0 m merjeno od kote kleti oz. pritličja do slemena.

Dopustna je postavitve enostavnih in nezahtevnih objektov vendar le na zemljiških parcelah na katerih je že zgrajen objekt, ki ima veljavno gradbeno dovoljenje za gradnjo. Ostale pogoje za postavitve enostavnih in nezahtevnih objektov določa Uredba o vrstah objektov glede na zahtevnost (Uradni list RS št. 37/08).

Na stavbnih zemljiščih na obravnavanem območju je dopustna gradnja stanovanjskih objektov, gradnja objektov namenjenih manjši poslovni in obrtni dejavnosti (ne sme moteti vplivati na sosednje objekte) ter dozidave, nadzidave in rekonstrukcije obstoječih objektov. Dovoljena je tudi gradnja nezahtevnih in enostavnih objektov in spremembe namembnosti obstoječih objektov ali posameznih delov objekta.«

7. člen

V celoti se črta 9. člen odloka o PUP in se nadomesti z novim 9. členom, ki se glasi:

“Tipologija arhitekture novega objekta mora biti prilagojena obstoječemu tipu zazidave v območju. Če ta ni izrazit, oz. ne omogoča realizacijo potrebnega programa, naj se upoštevajo obstoječe prostorske zakonitosti.

V čim večji meri je upoštevati lokalno tradicijo oblikovanja stavbnih mas ter uporabe arhitekturnih elementov in materialov v obdelavi fasad.

Pri izdelavi projektov za posamezne nove objekte oz. dozidave, nadzidave, rekonstrukcije in adaptacije obstoječih objektov je potrebno upoštevati naslednja načela:

- okenske odprtine naj bodo razporejene v enakih razmakih simetrično oz. v sorazmerju in ravnotežju z velikostjo celotnega objekta in fasadne ploskve;
- podstrešni prostori se naj osvetljujejo s strešnimi okni, linami ali frčadami;
- poudarek na oblikovanju naj bo na ulični fasadi ter različnosti ulične in dvoriščne fasade;
- naklon strehe naj se načeloma prilagaja sosednjim, predvsem pa mora biti skladen z obliko objekta; smer slemena naj bo praviloma vzporedna z naklonom terena;
- kritina predvidenih in obstoječih objektov naj se postopoma poenoti; dovoljene so vse vrste kritine, ki imajo ustrezen certifikat. Barva nove kritine je lahko le opečno rdeča, temno rjava ali črna.
- barve fasad naj bodo svetlih tonov, brez intenzivnih barv.

Izjeme so dovoljene pri arhitekturno kvalitetnih pristopih do oblikovanja objekta, kar potrdi Urad za okolje in prostor z urbanističnim soglasjem k idejnemu projektu. Na obravnavanem območju so pri novogradnjah dovoljene tudi “ravne” strehe v primerih ko ne rušijo celovitega videza posameznega dela območja ali če pretirano ne izstopajo v ožjem okolju.

Posebno pozornost je posvečati sožitju objekta z zunanjo ureditvijo – dostopom, vhodom, vrtom, ograjo ipd. Balkoni naj se nadomeščajo z izhodi na vrtove.

Pri načrtovanju javnih objektov je potrebna javna predstavitev posega v prostor v fazi idejnega projekta.”

8. člen

V celoti se črta 11. člen odloka o PUP in se nadomesti z novim 11. členom, ki se glasi:

(1) Zemljiška parcela je zemljišče, sestavljeno iz ene ali več zemljiških parcel ali njihovih delov, na katerem stoji oziroma na katerem je predviden objekt in na katerem so urejene površine, ki služijo takšnemu objektu oziroma je predvidena ureditev površin, ki bodo služile takšnemu objektu.

(2) Zemljiška parcela mora biti sposobna za gradnjo, v primeru pogojnih primernih tal za gradnjo je potrebno pred pričetkom gradnje pridobiti geotehnične pogoje v zvezi z načrtovano gradnjo.

(3) Postavitve novega objekta na parcelo ter oblikovanje parcel mora biti usklajeno z obstoječo tipologijo parcelacije in lege stavbe na parceli (lega, velikost, dostopnost).

(4) Velikost posameznih pripadajočih parcel naj bistveno ne odstopa od okoliških parcel na katerih že stoji objekt. Velikost parcele za gradnjo stanovanjskih, poslovnih, in obrtnih objektov je minimalno 400 m², ob upoštevanju odmikov objektov od sosednjih parcel iz 7. člena tega odloka.

(5) Obstoječih pripadajočih parcel ni mogoče deliti na manjše gradbene parcele, če z delitvijo oziroma novo parcelacijo, ne nastanejo nove gradbene parcele, ki ustrezajo kriterijem iz prejšnjih dveh odstavkov tega člena, glede velikosti parcel, in če na njih ni mogoče zgraditi novogradnje (geometrično preozke oz. predolge parcele), z upoštevanjem odmikov iz 7. člena tega odloka.

(6) Izjemoma je zaradi lokacijskih razmer dopustna tudi manjša ali večja površina parcele, vendar si mora investitor v fazi pridobivanja gradbenega dovoljenja predhodno pridobiti soglasje Urada za okolje in prostor Mestne občine Velenje.”

9. člen

V celoti se črta 13. člen odloka o PUP in se nadomesti z novim 13. členom, ki se glasi:

Pri izdelavi tehnične dokumentacije za predviden objekt, dozidavo, nadzidavo, adaptacijo ali rekonstrukcijo obstoječih objektov je potrebno upoštevati vse zahteve, veljavne požarnovarnostne zakonodaje, zlasti pa:

- struktura predvidenih objektov naj temelji na pretežno prostostoječih objektih v zelenju, kar zmanjšuje nevarnost prenosa požara na sosednje objekte;
- zagotoviti je dostop interventnih vozil vsaj iz dveh strani objekta, če je mogoče pa iz vseh strani;
- ceste, interventne poti in dostopi morajo biti izvedeni tako, da prenesejo osni pritisk vozila do 10 t, ter široke vsaj 3,50 m;
- požarna voda se zagotavlja iz obstoječega hidrantnega



- omrežja;
- vsi objekti morajo imeti dovolj zunanjšega prostora za morebitno evakuacijo ljudi in blaga iz objektov.

10. člen

V celoti se črta 17. člen odloka o PUP in se nadomesti z novim 17. členom, ki se glasi:

“Vse novozgrajene objekte in objekte, ki bodo adaptirani, rekonstruirani, dozidani ali nadzidani, je obvezno priključiti na javno kanalizacijo, vodovodno in električno infrastrukturo, javno cestno in telekomunikacijsko omrežje v skladu s pogoji in soglasjem posameznega upravljavca komunalnega voda

Obstoječe in predvidene objekte je obvezno priključiti na mestni sistem toplovodnega ogrevanja. Le v izjemnih primerih, ko je priključevanje novih objektov na toplovodno omrežje neracionalno, je za ogrevanje objektov dopustna uporaba elektrike, plina, sončne energije in drugih alternativnih virov, ki dodatno ne onesnažujejo okolja, vendar ob predhodnem soglasju Urada za okolje in prostor Mestne občine Velenje.«

Za komunalno opremljenost stavbnega zemljišča skrbi investitor. Investitor je dolžan urediti zemljišče najkasneje do pričetka uporabe objekta oz. v treh letih od izdaje gradbenega dovoljenja.

11. člen

V 18. členu odloka o PUP se v celoti črta četrti odstavek in se nadomesti z novim četrtim odstavkom, ki se glasi:

»4. Obravnavano območje je ogrevano s sistemom daljinskega toplovodnega ogrevanja. Priključitev objektov je možna glede na priključne moči in energetske potrebe objektov. Pogoje za priključitev na toplovodni sistem podaja upravljavec toplovodnega omrežja na osnovi razpoložljivih kapacitet v omrežju z upoštevanjem priključnih moči novih objektov. Le v izjemnih primerih, ko je priključevanje novih objektov na toplovodno omrežje neracionalno, je za ogrevanje objektov dopustna uporaba elektrike, plina, sončne energije in drugih alternativnih virov, ki dodatno ne onesnažujejo okolja, vendar ob predhodnem soglasju Urada za okolje in prostor Mestne občine Velenje. Pri ogrevanju novih objektov je potrebno upoštevati vso zakonodajo s področja graditve objektov in vse podzakonske akte.«

12. člen

V celoti se črta 19. člen odloka o PUP in se nadomesti z novim 19. členom, ki se glasi:

“Dopolnilna gradnja stanovanjskih prostostojećih objektov je praviloma dovoljena v morfoloških enotah z oznako dejavnosti 1A in 1A1. Pod posebnimi pogoji je dopustna dopolnilna stanovanjska gradnja še v morfoloških enotah 10A/1, 10A/2, 11/2a, 11/2b, 13A/1, 13A/2, 13A/3, 13A/4, 13A/5, 13/B, 13/3, 13/4, 13/5, 13/6 in 13D. Na teh območjih je potrebno za postavitev novih objektov predhodno izdelati posebne strokovne podlage (lokacijski preizkus), za posamezno morfološko enoto in si zanje pridobiti soglasje Urada za okolje in prostor MOV. Posebne strokovne podlage služijo za umestitev predvidenih objektov v prostor ter za zasnovo komunalne ureditve za predvidene objekte.”

13. člen

V celoti se črta 20. člen odloka o PUP in se nadomesti z novim 20. členom, ki se glasi:

“Dozidave in prizidave obstoječim objektom so dovoljene v vseh morfoloških enotah, kjer so zgrajeni objekti. Poleg splošnih pogojev, posebej pa odmikov od sosednjih objektov in od parcelnih mej iz 7. člena tega odloka, je potrebno upoštevati še naslednje pogoje:

- bruto tlorisna površina ne sme presegati 70% bruto tlorisne površine obstoječega objekta;
- dozidan zidani del mora biti oblikovno skladen z obstoječim glede višine objekta, vrste kritine in naklona strehe;
- dopustne so dozidave z “ravno” streho, ob predhodno pridobljenem soglasju Urada za okolje in prostor MOV na idejni projekt;
- izvede se naj enotna fasada za obstoječi in prizidani del;
- prizidek kot samostojno stanovanjsko enoto s svojim vhodom je dovoljeno izvesti do bruto tlorisne površine obstoječega objekta.”

14. člen

V 21. členu odloka o PUP se v prvi alineji višina objekta “8,0 m” nadomesti z “9,0 m”.

15. člen

V celoti se črta 22. člen odloka o PUP in se nadomesti z novim 22. členom, ki se glasi:

»Dopustna je postavitev nezahtevnih in enostavnih objektov na vseh stavbnih zemljiščih in na gozdnih in kmetijskih zemljiščih v sklopu zemljiške parcele, vendar le na zemljiških parcelah, na katerih je že zgrajen objekt, ki ima veljavno gradbeno dovoljenje za gradnjo. Za postavitev nezahtevnih in enostavnih objektov na kmetijskih in gozdnih zemljiščih v sklopu zemljišče parcele si mora investitor pridobiti soglasje Urada za okolje in prostor MOV. Ostale pogoje za postavitev enostavnih in nezahtevnih objektov določa Uredba.«

16. člen

V celoti se črta prvi stavek 23. člena odloka o PUP in se nadomesti z novim prvim stavkom 23. člena, ki se glasi:

“Gradnja pomožnih kmetijskih in gospodarskih objektov (hlevi, skednji, kašče, strojne lope, kozolci, silosi, rastlinjaki, čebelnjaki, itd.) je dovoljena pod naslednjimi pogoji:”

17. člen

V celoti se črta 24. člen odloka o PUP in se nadomesti z novim 24. členom, ki se glasi:

“Rekonstrukcije obstoječih objektov so dovoljene, če je obstoječi objekt dotrajan in funkcionalno neprimeren ali površinsko nezadosten. Rekonstrukcija obstoječega objekta naj se praviloma izvede na isti lokaciji, kot je obstoječi objekt. Pri rekonstrukciji objekta so dopustne prizidave, nadzidave obstoječega objekta, dopustna je tudi sprememba namembnosti obstoječega objekta ali njegovega dela. Pri rekonstrukciji objekta si mora na projekt rekonstrukcije objekta investitor, kot pogoj za pridobitev gradbenega dovoljenja, pridobiti tudi soglasje Urada za okolje in prostor Mestne občine Velenje.”



18. člen

V celoti se črta 26. člen odloka o PUP in se nadomesti z novim 26. členom, ki se glasi:

“Dopustna je gradnja in rekonstrukcija objektov pomembnih za naselje kot so cestno omrežje in naprave, telekomunikacijsko omrežje, komunalno omrežje in naprave, skladno z usmeritvami prostorskih sestavin planskih dokumentov MOV, ob upoštevanju splošnih pogojev in pogojev upravljavcev posameznih omrežij in naprav.

Pri rekonstrukciji komunalnih vodov se praviloma izbirajo obstoječe trase. Dovoljene so prestavitve komunalnih vodov na novo traso pri novogradnjah.

Pri vseh spremembah in ureditvah javnih površin, posebej povoznih, je potrebno varovati obstoječo komunalno infrastrukturo.”

19. člen

V 29. členu odloka o PUP se na koncu člena dodata dva nova odstavka, ki se glasita:

“Gradnja oziroma postavitve baznih postaj mobilne telefonije (antene, servisni objekti, itd.) na celotnem obravnavanem območju je dopustna le ob predhodno pridobljenem soglasju Urada za okolje in prostor Mestne občine Velenje.

Namestitev novih nepremičnih oglaševalnih mest na javnih površinah in na zemljiščih v zasebni lasti, je mogoče le ob predhodnem soglasju Urada za okolje in prostor Mestne občine Velenje.”

20. člen

V celoti se črta 32. člen odloka o PUP in se nadomesti z novim 32. členom, ki se glasi:

“Morfološke enote obstoječih individualnih stanovanjskih objektov: 1A/1, 1A/2, 1A/3, 1A/4, 1A/5, 1A/6, 1A/7 in 1B.

Dovoljena je dopolnilna gradnja stanovanjskih objektov, manjših poslovnih objektov, dozidave, nadzidave, adaptacije in rekonstrukcije obstoječih objektov, gradnja nezahtevnih in enostavnih objektov pod splošnimi pogoji ter na zemljiščih, kjer so mogoči zadostni odmiki od sosednjih objektov, skladno s 7. členom tega odloka.”

21. člen

V celoti se črta 33. člen odloka o PUP in se nadomesti z novim 33. členom, ki se glasi:

“Morfološke enote predvidenih stanovanjskih objektov: 1A1/1, 1A1/2 in 1A1/3;

To so nepozidana zemljišča; dovoljena je novogradnja stanovanjskih objektov ob predhodni izdelavi posebnih strokovnih podlag (lokacijskega preizkusa) za posamezno morfološko enoto in predhodnega soglasja Urada za okolje in prostor Mestne občine Velenje na izdelane posebne strokovne podlage.

V morfološki enoti 1A1/2 je dovoljena gradnja ob pogoju nove dovodne ceste priključka na Škalsko cesto. Oblike objektov se

naj prilagajajo objektom v sosednji enoti 1A/6.

Morfološka enota 1A1/3 je smiselno nadaljevanje zazidave iz morfološke enote 1A/6, tako da se predvideni objekti prilagajajo obstoječim objektom v sosednji morfološki enoti 1A/6 (lega predvidenih objektov, gradbene linije, oblikovanje objektov). Dovoz do predvidenih objektov je načrtovati skladno s terenskimi razmerami.

22. člen

V celoti se črta 34. člen odloka o PUP in se nadomesti z novim 34. členom, ki se glasi:

“Morfološke enote z javnim programom: 3A1/1 in 3A1/2

Na objektu (dom KS Konovo) v morfološki enoti 3A/1 so dovoljene adaptacije, dozidave, nadzidave in rekonstrukcija obstoječega objekta. Dovoljena je tudi sprememba namembnosti celotnega objekta ali njegovega dela ter drugi posegi za potrebe normalnega funkcioniranja objekta, vključno z ureditvijo mirujočega prometa. V morfološki enoti so dovoljene postavitve nezahtevnih in enostavnih objektov, skladno z določili iz Uredbe.

Večje spremembe objekta v oblikovnem in funkcionalnem smislu je predhodno javno predstaviti krajanom v Krajevni skupnosti Konovo že v fazi idejnega projekta.

Morfološka enota 3A1/2 je območje rekreativnih dejavnosti. Dovoljena je gradnja rekreacijskega centra s športnimi in rekreacijskimi objekti in večnamenskim objektom (gostinska in turistična funkcija, servisni prostori, itd.) za obravnavano območje je potrebno za celovito ureditev izdelati posebne strokovne podlage (lokacijski preizkus) in si zanje pridobiti soglasje Urada za okolje in prostor MOV. Posebne strokovne podlage bodo osnova za izdelavo tehnične dokumentacije za predvidene objekte v morfološki enoti. V morfološki enoti so dovoljene postavitve nezahtevnih in enostavnih objektov skladno z določili iz Uredbe.”

23. člen

V celoti se črta 36. člen odloka o PUP in se nadomesti z novim 36. členom, ki se glasi:

“Morfološka enota namenjena javnemu programu: 8

Obstoječa zelenica je namenjena javnemu programu v sklopu športno rekreacijskega kompleksa v morfološki enoti 3A1/2. Pri izdelavi posebnih strokovnih podlag naj se obstoječa zelenica urejuje skupaj z ureditvami v morfološki enoti 3A1/1. Na območju so dovoljene gradnje športno rekreacijskih objektov, objektov centralne dejavnosti, parkirišč nezahtevnih in enostavnih objektov skladno z določili iz Uredbe. Brez izdelave posebnih strokovnih podlag (lokacijskega preizkusa) in pridobitve soglasja Urada za okolje in prostor MOV nanje, posegi v tej morfološki enoti niso dovoljeni.”

24. člen

V celoti se črta 38. člen odloka o PUP in se nadomesti z novim 38. členom, ki se glasi:

“Morfološke enote z nedoločeno dejavnostjo – nepozidane površine: 10/1, 10/2, 10/3



Novogradnje stanovanjskih objektov in pomožnih kmetijskih objektov so dopustne le ob predhodni izdelavi posebnih strokovnih podlag (lokacijskega preizkusa) za celotno morfološko enoto, za katere si morajo investitorji pridobiti soglasje Urada za okolje in prostor Mestne občine Velenje. Pri izdelavi posebnih strokovnih podlag je potrebno celovito reševati dostope, dovoze in komunalno ureditev na obravnavanem območju, da morebitna nova pozidava ne bo poslabšala bivalnih pogojev obstoječih objektov.”

25. člen

V celoti se črta 40. člen odloka o PUP in se nadomesti z novim 40. členom, ki se glasi:

“Morfološke enote z varovanim območjem za infrastrukturne koridorje; 11/1, 11/2a in 11/2b

Novogradnje stanovanjskih objektov in pomožnih kmetijskih objektov so dopustne le ob predhodni izdelavi posebnih strokovnih podlag (lokacijskega preizkusa) za celotno morfološko enoto, za katere si morajo investitorji pridobiti soglasje Urada za okolje in prostor Mestne občine Velenje. Pri izdelavi posebnih strokovnih podlag je potrebno celovito reševati dostope, dovoze in komunalno ureditev na obravnavanem območju, da morebitna nova pozidava ne bo poslabšala bivalnih pogojev obstoječih objektov. Pri izdelavi posebnih strokovnih podlag je posebej potrebno izdelati tudi geološki elaborate glede stabilnosti terena in pogojev za temeljenje predvidenih objektov.”

26. člen

V celoti se črta 42. člen odloka o PUP in se nadomesti z novim 42. členom, ki se glasi:

“Morfološke enote – nezazidana stavbna zemljišča: 13/3, 13/4, 13/5 in 13/6

Novogradnje stanovanjskih objektov in pomožnih kmetijskih objektov so dopustne le ob predhodni izdelavi posebnih strokovnih podlag (lokacijskega preizkusa) za celotno morfološko enoto, za katere si mora investitor oz. investitorji pridobiti soglasje Urada za okolje in prostor Mestne občine Velenje. Pri izdelavi posebnih strokovnih podlag je potrebno celovito reševati dostope, dovoze in komunalno ureditev na obravnavanem območju, da morebitna nova pozidava ne bo poslabšala bivalnih pogojev obstoječih objektov.”

27. člen

V celoti se črtata 45. in 46. člen odloka o PUP. Vsi ostali členi se ustrezno preštevilčijo.

28. člen

V celoti se črta 47. člen odloka o PUP in se nadomesti z novim 47. členom, ki se glasi:

»Projekt za pridobitev gradbenega dovoljenja (PGD), s katerim se določijo podrobne usmeritve za posamičen poseg v prostor, mora biti po obsegu obdelave prilagojen vplivnemu območju nameravanega posega, po stopnji podrobnosti in kompleksnosti pa naravi problemov, ki jih nameravani poseg sproži in vplivu nameravanega posega na ekološko ravnovesje. Na PGD si mora investitor pridobiti soglasje Urada za okolje in prostor Mestne občine Velenje.«

29. člen

Ta odlok začne veljati osmi (8) dan po objavi v Uradnem vestniku Mestne občine Velenje.

Številka: 350-03-0003/2002-300

Datum:

Župan Mestne občine Velenje
Srečko MEH

OBRAZLOŽITEV OSNUTKA ODLOKA

(1) *Pobudo za spremembe in dopolnitve PUP je podal Urad za okolje in prostor Mestne občine Velenje zaradi prilagoditve obstoječega odloka o PUP novi prostorski zakonodaji Republike Slovenije, sprejeti v letu 2007 in 2008. S sprejetjem Uredbe o vrstah objektov glede na zahtevnost (Uradni list RS št. 37/2008) je prenehal veljati Pravilnik o vrstah zahtevnih, manj zahtevnih in enostavnih objektov, o pogojih za gradnjo enostavnih objektov brez gradbenega dovoljenja in o vrstah del, ki so v zvezi z objekti in pripadajočimi zemljišči (Uradni list RS št. 114/03 in 130/04 – v obstoječem odloku Pravilnik A), ki je določal merila in pogoje za gradnjo enostavnih objektov. S sprejetjem predlaganih sprememb in dopolnitev odloka o PUP se ne več veljavni Pravilnik A nadomesti z novo uredbo, ki je prej enostavne objekte razdelila na enostavne in nezahtevne objekte. S sprejetjem teh sprememb in dopolnitev odloka o PUP nova uredba o postavitvi enostavnih in nezahtevnih objektov nadomesti stari, ne več veljavni Pravilnik A, ki je opisan v nekaterih členih obstoječega odloka o PUP. Predlagane bodo še nekatere manjše spremembe odloka o PUP zaradi prilagoditve posameznih členov odloka o PUP novi prostorski zakonodaji Republike Slovenije in sprememljenih pogojih gradnje od zadnje spremembe prostorskega akta (leta 2002).*

(2) *Predvidene spremembe in dopolnitve odloka o PUP ne spreminjajo namenske rabe zemljišč na območju PUP, ampak so predvidene le manjše sprememb posameznih členov odloka o PUP.*

(3) *Manjše spremembe odloka so predvidene pri pogojih za postavitve enostavnih in nezahtevnih objektov, saj se odlok prilagaja novi prostorski zakonodaji v Republiki Sloveniji.*

(4) *Postopek za spremembe in dopolnitve odloka o PUP se je začel s sprejetjem sklepa o začetku postopka priprave, ki ga je sprejel župan Mestne občine Velenje. Javna razgrnitev sprememb in dopolnitev PUP je potekala v mesecu januarju in februarju 2010. V času javne razgrnitve je Urad za okolje in prostor MOV dne 17.02.2010 izvedel javno obravnavo obravnavanega prostorskega akta.*

Obrazložitev pripravil:
Vodja Urada za okolje in prostor MOV
Marko VUČINA, univ.dipl.inž.arh., s.r.

ŽUPAN

Na podlagi 37. člena Statuta Mestne občine Velenje (UPB1, Uradni vestnik Mestne občine Velenje, št. 15/2006, 26/2007 in 18/2008) predlagam svetu, da ta odlok sprejme.

Župan Mestne občine Velenje
Srečko MEH, s.r.





Predlagatelj: ŽUPAN

Faza: OSNUTEK

Svet Mestne občine Velenje je na podlagi 15. in 16. člena Zakona o varnosti cestnega prometa (ZVCP – 1 – UPB5, Uradni list RS, št. 56/2008, 57/2008 in 58/2009) in 24. člena Statuta Mestne občine Velenje (UPB – 1, Uradni vestnik MO Velenje, št. 15/2006, 26/2007 in 18/2008) na svoji _____ seji dne _____ sprejel

ODLOK

o spremembah in dopolnitvah odloka o ureditvi cestnega prometa in varstvu prometnih površin posebnega pomena v Mestni občini Velenje

1. člen

V odloku o ureditvi cestnega prometa in varstvu prometnih površin posebnega pomena v Mestni občini Velenje (Uradni vestnik MO Velenje, št. 15/2006, 22/2007, 19/2008 in 25/2009; v nadaljevanju: odlok) se v prvem odstavku 2. člena doda nova, 17. točka, ki se glasi:

»17. Cona je območje v katerem je parkiranje časovno omejeno in v katerem se v času, ko je parkiranje časovno omejeno, plačuje parkirnina.«

2. člen

4. odstavek 4.a člena se spremeni tako, da se glasi:
»Območje prometnih površin posebnega pomena, razglašeni s tem odlokom je razvidno iz grafičnih kart v prilogah od 1 do 4.«

3. člen

2. odstavek 4.č člena se spremeni tako, da se glasi:
»Območje prometnih površin posebnega pomena, razglašeni s tem odlokom je razvidno iz grafičnih kart v prilogah od 5 do 8.«

4. člen

4. d člen odloka se spremeni tako, da se glasi:
»(1) Za prometne površine posebnega pomena se razglasijo parkirišča, rezervirana za osebna vozila, na katerih je parkiranje časovno omejeno in na katerih se v času, ko je parkiranje časovno omejeno, plačuje parkirnina (cona).

(2) Parkirišča, na katerih je parkiranje časovno omejeno od ponedeljka do petka med 7.00 in 15.30 uro, so:

Cona A:

- parkirišča v območju med Šaleško cesto, Kidričevo cesto, reko Pako in Rudarsko cesto, razen parkirišč na dvoriščih objektov, na katere je dostop prepreden z zaporo;
- parkirišče na Rudarski cesti med stavbo NLB in hotelom Paka in parkirišče pred stavbo NLB.

Cona B:

- parkirišča v območju Vodnikove ceste od zapore pri Zdravstvenem domu do Kidričeve ceste in med Vodnikovo cesto ter reko Pako, razen parkirišč v nivoju kletne etaže zdravstvenega doma;
- parkirišče pred Zdravstvenim domom na Trgu mladosti in
- parkirišče pri objektih Tomšičeva cesta 5-7, 9-11, 13-15 in Tomšičeva cesta 10.

(3) Parkirišča, na katerih je parkiranje časovno omejeno 24 ur, vse dni v tednu so:

Cona C:

- zunanja parkirišča v območju Kardeljevega trga, ki ga omejuje Šaleška cesta, povezovalna cesta, pot ob reki Paki in Kidričeva cesta;

(4) Območje javnih prometnih površin posebnega pomena je razvidno iz grafičnih kart v prilogah od 9 do 11.«

5. člen

4. e člen odloka se spremeni tako, da se glasi:

»(1) Cena ene ure parkiranja znotraj con A, B in C je 0,40 €.

(2) Parkiranje v trajanju do 30 minut je znotraj con A, B in C brezplačno. Čas pričetka parkiranja je potrebno, razen vozil iz 2. odstavka 16. člena, v skladu s prometnimi predpisi označiti na vidnem mestu v vozilu.

(3) Invalidi s parkirno karto lahko parkirajo v navedenih conah brezplačno in časovno neomejeno.«

6. člen

4. f člen odloka se spremeni tako, da se glasi:

»(1) Abonmaji za uporabnike posameznega stanovanja, ki se nahaja v območju parkirišč, kjer je plačilo parkirnine obvezno (modre cone) so:

- prvi abonma (za cono A ali B), za katerega se plača letni pavšal v višini 8,35 €.
- drugi abonma (za cono A ali B) za katerega se plača letni pavšal v višini 33,40 €.
- abonma za cono C, za katerega se plača letni pavšal v višini 8,35 €.

Cena zamenjave posameznega abonmaja med letom znaša 4 €.

Najemniki pokritih garažnih mest v lasti Mestne občine Velenje, ki stanujejo v območju cone C, niso upravičeni do abonmaja za parkiranje na zunanjih parkiriščih.

(2) Abonmaji za pravne osebe, ki so s sporazumom prenesle parkirišča v njihovi lasti, v območju kjer je plačilo parkirnine obvezno (modre cone), v upravljanje občini.

Za abonmaje pravnih oseb se plača letni pavšal v višini 33,40 €. Cena zamenjave posameznega abonmaja med letom znaša 4 €.

(3) Letna karta za parkiranje v območju parkirišč, kjer je plačilo parkirnine obvezno (modre cone) velja do konca koledarskega leta, njena cena pa znaša 350 €. V primeru, da število prodanih letnih kart doseže zgornjo mejo razpoložljivih parkirišč, se prodaja letnih kart ustavi.

(4) Mesečna karta za parkiranje v območju parkirišč, kjer je plačilo parkirnine obvezno (modre cone) velja za tekoči mesec, njena cena pa znaša 50 €. V primeru, da število prodanih mesečnih kart doseže zgornjo mejo razpoložljivih parkirišč, se prodaja mesečnih kart ustavi.«

7. člen

1. odstavek 16. člena odloka se spremeni tako, da se glasi:

»(1) Ne glede na določbe prejšnjega člena parkiranje na parkiriščih rezerviranih za osebna vozila, kjer se plačuje parkirnina ni časovno omejeno za imetnike abonmajev, imetnike



mesečnih in letnih kart ter invalide.«

V 2. odstavku se črta 1. alineja. Ta odstavek se po novem glasi:

»(2) Parkirna se ne plačuje za:

- servisna vozila, ki v objektih in na infrastrukturi znotraj območja parkirišč, kjer se plačuje parkirna, opravljajo redna vzdrževalna dela ali izvajajo javno službo;
- intervencijska vozila;
- vozila policije, občinskega redarstva, civilne zaščite, reševalcev in gasilcev;
- vozila novinarjev (PRESS);
- vozila inšpektorjev pri opravljanju inšpekcijskega nadzora;
- vozila invalidov;
- vozila, za katera so lastnikom izdani abonmaji.«

8. člen

V četrtem odstavku 20. člena se znesek »100.000,00 SIT« nadomesti z zneskom »400 eurov«, znesek »30.000,00 SIT« pa se nadomesti z zneskom »120 eurov«.

9. člen

V drugem odstavku 21. člena se znesek »20.000,00 SIT« nadomesti z zneskom »80 eurov«.

V tretjem odstavku 21. člena se znesek »100.000,00 SIT« nadomesti z zneskom »400 eurov«, znesek »30.000,00 SIT« pa se nadomesti z zneskom »120 eurov«.

10. člen

V tretjem odstavku 22. člena se znesek »20.000,00 SIT« nadomesti z zneskom »80 eurov«.

V četrtem odstavku 22. člena se znesek »100.000,00 SIT« nadomesti z zneskom »120 eurov«, znesek »30.000,00 SIT« pa se nadomesti z zneskom »120 eurov«.

11. člen

V četrtem odstavku 24. člena se znesek »20.000,00 SIT« nadomesti z zneskom »80 eurov«.

V petem odstavku 24. člena se znesek »100.000,00 SIT« nadomesti z zneskom »400 eurov«, znesek »30.000,00 SIT« pa se nadomesti z zneskom »120 eurov«.

12. člen

V petem odstavku 25. člena se znesek »20.000,00 SIT« nadomesti z zneskom »80 eurov«.

V šestem odstavku 25. člena se znesek »100.000,00 SIT« nadomesti z zneskom »400 eurov«, znesek »30.000,00 SIT« pa se nadomesti z zneskom »120 eurov«.

13. člen

V tretjem odstavku 26. člena se znesek »20.000,00 SIT« nadomesti z zneskom »80 eurov«.

V četrtem odstavku 26. člena se znesek »100.000,00 SIT« nadomesti z zneskom »400 eurov«, znesek »30.000,00 SIT« pa se nadomesti z zneskom »120 eurov«.

14. člen

Ta odlok začne veljati petnajsti dan po objavi v Uradnem vestniku Mestne občine Velenje.

Številka: 15-02-03/2006

Datum:

Župan Mestne občine Velenje

Srečko MEH

OBRAZLOŽITEV:

Pravna podlaga:

15. in 16. člen Zakona o varnosti cestnega prometa (ZVCP – 1 – UPB5, Uradni list RS, št. 56/2008, 57/2008 in 58/2009) in 24. člen Statuta Mestne občine Velenje (UPB – 1, Uradni vestnik MO Velenje, št. 15/2006, 26/2007, 18/2008 in 25/2009).

Razlogi za sprejem odloka in ocena sedanjega stanja:

1. Spremembe okoliščin, ki pogojujejo možnosti parkiranja v centru mesta, se najprej odražajo v predelih, ki mejijo na center. Že brez razlogov, ki so narekovali spremembe režima parkiranja v centru mesta in so stopile v veljavo 1. januarja letos, so razmere v Mestni četrti LB vzhod neurejene, ob določenih konicah celo nevzdržne. V precejšnji meri je razlog za neurejene razmere v nenamenski in neustrezni rabi pokritih garaž, ki jih posamezniki že vrsto let uporabljajo brez ustreznih dovoljenj, oziroma brez ustreznega nadzora. Ker so te garaže v lasti mestne občine Velenje, smo se odločili, da na tem področju vzpostavimo red, ki ga bomo dosegli z oddajo garažnih mest v najem. Urejanje parkiranja v pokritih garažah pa je neposredno povezano s parkiranjem na zunanjih parkiriščih, zato smo pristopili k celovitemu reševanju problematike parkiranja na območju Kardeljevega trga. V ta namen bomo pokrita garažna mesta oddali posameznikom na podlagi posebnega pravilnika in hkrati spremenili režim parkiranja v celotnem območju Kardeljevega trga in Stantetove ceste.

Bistvo sprememb je v uvedbi modrih con, plačljivega parkiranja in uvedbi abonmajev za uporabnike stanovanj.

Celotno območje Kardeljevega trga in Stantetove ceste, ki ga omejujejo Šaleška cesta, povezovalna cesta, pot ob reki Paki in Kidričeva cesta bo vključeno v cono C, kjer bo zaradi neugodnega razmerja med številom stanovanjskih enot in številom zunanjih parkirnih mest stanovalcem na voljo en abonma na stanovanje. Iz istega razloga najemniki pokritih garažnih mest v lasti mestne občine Velenje, ki stanujejo v območju cone C, ne bodo upravičeni do abonmaja za parkiranje na zunanjih parkiriščih.

Cene parkiranja, kot tudi ceno abonmajev smo izenačili s cenami v obstoječih conah A in B.

2. Dosedanja določba, da letna karta velja 12 mesecev ni ustrezna, saj je letno karto mogoče kupiti tudi med letom, kar bi pomenilo, da ob koncu leta njena veljavnost ne poteče, ampak velja še naprej. Ker letne karte dejansko veljajo do konca koledarskega leta, smo to določbo v odloku ustrezno popravili.

3. Zaradi povpraševanja občanov smo se odločili, da poleg letne karte ponudimo tudi nakup mesečne karte za parkiranje v modrih conah po ceni 50 €.

4. Obstoječi odlok v 16. členu navaja izjeme, ki jim ni treba plačevati parkirnine v območjih modrih con. Ker je do 30 minut parkiranja brezplačno, pa morajo ne glede na to, da jim ni potrebno plačati parkirnine, ob prihodu označiti čas začetka parkiranja. V novih okoliščinah je to postalo nepotrebno, ker oprostitev plačila ne velja samo za prvih 30 minut ampak za ves čas parkiranja, ki pa ne sme biti daljši kot traja razlog za parkiranje. Zaradi navedenega smo v 4.e členu dodali, da navedenim izjemam za plačevanje parkirnine prav tako ni treba označevati časa začetka parkiranja.

Iz nabora izjem smo črtali dostavna vozila, saj to zaradi možnosti do 30 minutnega brezplačnega parkiranja ni več potrebno. Kadar gre res za dostavo je pol ure brezplačnega parkiranja povsem dovolj. V praksi se namreč pojavljajo posamezniki, ki parkirajo cel dan na podlagi te izjeme, kar pa zagotovo ni bil njen namen.



Ocena finančnih ter drugih posledic:

Za vzpostavitev sprememb v praksi bo potrebno spremeniti oziroma dopolniti obstoječo cestnoprometno signalizacijo in postaviti določeno število novih parkomatov. Ocenjujemo, da bo za izdelavo projektne dokumentacije in postavitev parkomatov potrebnih 40.000 €.

Prikaz členov Odloka o ureditvi cestnega prometa in varstvu prometnih površin posebnega pomena v Mestni občini Velenje, ki se spreminjajo:

4d. člen

»1. Za prometne površine posebnega pomena se razglasijo parkirišča, rezervirana za osebna vozila, na katerih je parkiranje časovno omejeno in na katerih se v času, ko je parkiranje časovno omejeno, plačuje parkirna.

2. Parkirišča, na katerih je parkiranje časovno omejeno od ponedeljka do petka med 7.00 in 15.30 uro, so:

Cona A:

- parkirišča v območju med Šaleško cesto, Kidričevo cesto, reko Pako in Rudarsko cesto, razen parkirišč na dvoriščih objektov, na katere je dostop preprečen z zaporo;
- parkirišče na Rudarski cesti med stavbo NLB in hotelom Paka in parkirišče pred stavbo NLB.

Cona B:

- parkirišča v območju Vodnikove ceste od zapore pri Zdravstvenem domu do Kidričeve ceste in med Vodnikovo cesto ter reko Pako, razen parkirišč v nivoju kletne etaže zdravstvenega doma;
- parkirišče pred Zdravstvenim domom na Trgu mladosti in
- parkirišče pri objektih Tomšičeva cesta 5-7, 9-11, 13-15 in Tomšičeva cesta 10.

3. Območje javnih prometnih površin posebnega pomena je razvidno iz grafičnih kart v prilogah od 1 do 2.«

4.e člen

»1. Cena ene ure parkiranja znotraj con A in B je 0,40 €.

2. Parkiranje v trajanju do 30 minut je znotraj con A in B brezplačno. Čas pričetka parkiranja je potrebno v skladu s prometnimi predpisi označiti na vidnem mestu v vozilu.

3. Invalidi s parkirno karto lahko parkirajo v obeh conah brezplačno in časovno neomejeno.«

4.f člen

»3. Letna karta za parkiranje v območju parkirišč, kjer je plačilo parkirnine obvezno (modre cone) velja 12 mesecev, njena cena pa znaša 350 €. V primeru, da število prodanih letnih kart doseže zgornjo mejo razpoložljivih parkirišč, se prodaja letnih kart ustavi.«

16. člen

(izjeme glede trajanja in plačila parkiranja)

(1) Ne glede na določbe prejšnjega člena parkiranje na parkiriščih rezerviranih za osebna vozila, kjer se plačuje parkirna ni časovno omejeno za imetnike abonmajev, imetnike letnih kart in invalide.

(2) Parkirna se ne plačuje za:

- dostavna vozila, ki do objektov znotraj območja parkirišč,

kjer se plačuje parkirna, dostavljajo blago;

- servisna vozila, ki v objektih in na infrastrukturi znotraj območja parkirišč, kjer se plačuje parkirna, opravljajo redna vzdrževalna dela ali izvajajo javno službo;
- intervencijska vozila;
- vozila policije, občinskega redarstva, civilne zaščite, reševalcev in gasilcev;
- vozila novinarjev (PRESS);
- vozila inšpektorjev pri opravljanju inšpekcijskega nadzora;
- vozila invalidov;
- vozila, za katera so lastnikom izdani abonmaji.

(3) Dostavna in servisna vozila iz prejšnjega odstavka tega člena morajo imeti oznako svoje firme na zunanji strani vozila, za ostala vozila iz 2. odstavka tega člena pa je dovolj, da imajo ustrezno dokazilo pod vetrobranskim steklom.

(4) Vozila iz 2. odstavka tega člena, razen vozila za katera so imetnikom izdani abonmaji, lahko parkirajo v območju parkirišč, kjer je plačilo parkirnine obvezno, v času ko je plačilo parkirnine obvezno, brezplačno le toliko časa kolikor traja razlog za parkiranje.

20. člen

(odgovornost za stanje javnih prometnih površin posebnega pomena)

(1) Prometne površine posebnega pomena se morajo redno vzdrževati in obnavljati tako, da ob upoštevanju njihovega namena in gospodarnosti vzdrževanja omogočajo varno in nemoteno uporabo in varno odvijanje prometa. Pri tem se smiselno uporabljajo veljavni predpisi o javnih cestah in ureditvi prometa na njih ter predpisi o varnosti cestnega prometa.

(2) Za izvajanje rednega vzdrževanja javnih prometnih površin posebnega pomena kot javne službe je odgovoren izvajalec javne službe.

(3) Za organiziranje vzdrževanja in obnavljanja javnih prometnih površin posebnega pomena je zadolžen urad.

(4) Z globo 100.000,00 SIT se kaznuje vzdrževalec, ki ravna v nasprotju z določili tega člena, odgovorna oseba pa z globo v višini 30.000,00 SIT.

21. člen

(obveznost pridobitve soglasja)

(1) Soglasje urada je predhodno potrebno pridobiti za:

- gradnjo in rekonstrukcijo gradbenih objektov ter postavljanje kakršnih koli drugih objektov in naprav na prometni površini posebnega pomena in v njenem varovalnem pasu;
- napeljevanje oziroma postavljanje nadzemnih in podzemnih vodov in naprav v območju prometne površine posebnega pomena in njenem varovalnem pasu;
- opravljanje del na zemljiščih ali objektih ob prometnih površinah posebnega pomena, ki bi lahko ovirala ali ogrožala promet, poškodovala prometno površino posebnega pomena ali povečala stroške njenega vzdrževanja;
- gradnjo in rekonstrukcijo priključkov na prometne površine posebnega pomena, dovoznih cest in pristopov do objektov ali zemljišč;
- graditev žičniških naprav na ali ob prometnih površinah posebnega pomena;
- izkoriščanja kamnolomov, peskokopov in glinokopov ob prometnih površinah posebnega pomena;
- opravljanje del zunaj varovalnega pasu prometne površine posebnega pomena, ki bi lahko povzročila spremembo vodostaja oziroma višine podzemnih voda;
- uporabo prometnih površin posebnega pomena za druge



namene.

(2) Z globo 20.000,00 SIT se kaznuje posameznik, ki ravna v nasprotju z določili 1. odstavka tega člena.

(3) Z globo 100.000,00 SIT se kaznuje pravna oseba ali samostojni podjetnik, ki ravna v nasprotju z določili 1. odstavka tega člena, odgovorna oseba pa z globo v višini 30.000,00 SIT.

22. člen

(obveznost pridobitve dovoljenja)

(1) Dovoljenje urada je predhodno potrebno pridobiti za:

- prekopavanje, podkopavanje in druga dela na prometnih površinah posebnega pomena;
- dela na prometni površini posebnega pomena ali ob njej, ki vplivajo na promet na njej in jo je zaradi tega treba delno ali popolno zapreti za promet;
- športne ali druge prireditve na prometnih površinah posebnega pomena;
- izredni prevoz na prometnih površinah posebnega pomena.

(2) V primeru, da je za izvedbo določene aktivnosti na prometni površini posebnega pomena, za katero je po tem odloku potrebno soglasje ali dovoljenje urada (organizacijo prireditve, izvajanje del, gradnjo ali rekonstrukcijo objektov, uporabo površin za druge namene in za druge podobne aktivnosti), potrebno pridobiti več soglasij ali dovoljenj po tem odloku, se o vseh potrebnih soglasjih in dovoljenjih odloči z enim upravnim aktom, če stranka zanje zaprosi z eno vlogo.

(3) Z globo 20.000,00 SIT se kaznuje posameznik, ki ravna v nasprotju z določili 1. odstavka tega člena.

(4) Z globo 100.000,00 SIT se kaznuje pravna oseba ali samostojni podjetnik, ki ravna v nasprotju z določili 1. odstavka tega člena, odgovorna oseba pa z globo v višini 30.000,00 SIT.

24. člen

(prepovedi ogrožanja prometne površine posebnega pomena in prometa na njej)

(1) Prepovedano je začasno ali trajno zasesti prometno površino posebnega pomena ali njen del, izvajati ali opustiti kakršna koli dela na prometni površini posebnega pomena in zemljišču ali objektih ob njej, ki bi utegnile poškodovati prometno površino posebnega pomena ali objekte na njej, ter ovirati ali ogrožati promet na prometni površini posebnega pomena. Vse stroške zavarovanja in odstranitve ovire na prometni površini posebnega pomena in drugih posledic prepovedanih dejanj nosi tisti, ki jih je povzročil.

(2) Prepovedano je predvsem:

1. odvajati na prometno površino vodo posebnega pomena odplake in druge tekočine;
2. puščati na prometni površini posebnega pomena sneg ali led, ki pade ali zdrsne nanjo;
3. ovirati odtekanje vode s prometne površine posebnega pomena;
4. z mazili ali drugimi snovmi pomastiti prometno površino posebnega pomena;
5. postavljati na prometno površino posebnega pomena kakršne koli predmete (stojala, transparente, plakate in druge oblike obveščanja oziroma oglaševanja, in podobno) ali jih metati nanjo (sneg, odpadke in podobno), razsipati po prometni površini posebnega pomena sipek material, nanašati blato ali kako drugače onesnaževati prometno

površino posebnega pomena;

6. ob prometni površini posebnega pomena nameščati ali odlagati les, opeko, zemljo, drug material ali predmete, če bi to škodovalo prometni površini posebnega pomena, njeni urejenosti ali zmanjševalo varnost prometa na njej;
7. nameščati na prometni površini posebnega pomena ali ob njej luči ali druge svetlobne naprave, ki bi lahko zmanjševale varnost prometa;
8. spuščati po brežinah javne prometne površine kamenje, les in drug material ali predmete;
9. nameščati na prometno površino posebnega pomena kakršne koli predmete z namenom oviranja ali onemogočanja nemotenega in varnega odvijanja prometa;
10. poškodovati, odstranjevati, prestavljati ali kakorkoli spreminjati prometno signalizacijo;
11. uporabljati za pristop na prometno površino posebnega pomena kraj zunaj priključka nanjo;
12. puščati na prometno površino posebnega pomena ali metati nanjo kakršne koli predmete ali sneg, razsipati po cesti sipek material ali jo kako drugače onesnaževati;
13. puščati na prometno površino posebnega pomena živali brez nadzorstva;
14. voditi po prometni površini posebnega pomena konje ali druge živali, ki so tako podkovane, da jo lahko poškodujejo;
15. namerno zažigati ob prometni površini posebnega pomena strnišča, odpadne in druge gorljive snovi;
16. orati v razdalji 4 m od prometne površine posebnega pomena v smeri proti njej ali v širini 1 m od nje vzporedno z njo;
17. obračati na prometni površini posebnega pomena živali, traktorje, pluge ter drugo kmetijsko orodje in stroje;
18. voziti po prometnih površinah posebnega pomena vozila s takšnimi naležnimi ploskvami ali gosenicami, ki povzročajo poškodbe vozišča ali pohodne površine;
19. vlačiti po cesti hlode, veje, skale in podobne predmete, kot tudi pluge, brane in drugo kmetijsko orodje ter druge dele tovora.

(3) Izvajalec rednega vzdrževanja prometne površine posebnega pomena je dolžan s prometne površine posebnega pomena takoj odstraniti vse ovire ali druge posledice prepovedanih ravnanj, ki bi utegnile škodovati prometni površini posebnega pomena ali ogrožati, ovirati ali zmanjševati varnost prometa na njej. Če to ni mogoče, mora oviro ali nevarno mesto na prometni površini posebnega pomena zavarovati s predpisano prometno signalizacijo. Vse stroške odstranitve ovir ali drugih posledic prepovedanih ravnanj ali zavarovanja ovir ali nevarnih mest na prometnih površinah posebnega pomena mora poravnati povzročitelj ovire ali nevarnega mesta na prometni površini posebnega pomena. Če povzročitelj ni znan, grede stroški v breme rednega vzdrževanja prometne površine posebnega pomena.

(4) Z globo 20.000,00 SIT se kaznuje posameznik, ki ravna v nasprotju z določili tega člena.

(5) Z globo 100.000,00 SIT se kaznuje pravna oseba ali samostojni podjetnik, ki ravna v nasprotju z določili tega člena, odgovorna oseba pa z globo v višini 30.000,00 SIT.

25. člen

(prometna signalizacija na prometnih površinah posebnega pomena)

(1) Prometno signalizacijo na prometnih površinah posebnega pomena določa urad.



(2) Tam, kjer je dostava blaga dovoljena in časovno omejena, se dostavni čas uredi s prometno signalizacijo. S prometno signalizacijo se uredijo tudi izjeme glede vožnje v območjih za pešce in dovoljena skupna teža dostavnih vozil.

(3) Prometno signalizacijo na prometnih površinah posebnega pomena postavlja izvajalec rednega vzdrževanja.

(4) Na prometnih površinah posebnega pomena se smejo postavljati table in napisi (turistična, reklamna in druga obvestilna signalizacija) samo z dovoljenjem urada, če to dopuščajo predpisi o cestah in predpisi o varosti cestnega prometa. Stroški postavitve, vzdrževanja in odstranitve bremenijo zainteresirane pravne ali fizične osebe.

(5) Z globo 20.000,00 SIT se kaznuje posameznik, ki ravna v nasprotju z določili 4. odstavka tega člena.

(6) Z globo 100.000,00 SIT se kaznuje pravna oseba ali samostojni podjetnik, ki ravna v nasprotju z določili 1. odstavka tega člena, odgovorna oseba pa z globo v višini 30.000,00 SIT.

26. člen

(uporaba prometnih površin posebnega pomena za druge namene)

(1) Na prometnih površinah posebnega pomena se lahko kioski, prodajne stojnice, gostinski vrtovi, telefonske govornice, ulični avtomati, panoji in podobno postavljajo samo v skladu s predpisi o graditvi objektov in urejanjem prostora, če je poleg izpolnjenih pogojev po predpisih o graditvi objektov in urejanjem prostora in sklenjene pogodbe z lastnikom prometne površine posebnega pomena zanje predhodno pridobljeno soglasje urada.

(2) V soglasju se poleg ostalih pogojev določijo tudi pogoji dovoza, postavitve in odstranitve ter odvoza iz prometnih površin posebnega pomena.

(3) Z globo 20.000,00 SIT se kaznuje posameznik, ki ravna v nasprotju z določili 1. odstavka tega člena.

(4) Z globo 100.000,00 SIT se kaznuje pravna oseba ali samostojni podjetnik, ki ravna v nasprotju z določili 1. odstavka tega člena, odgovorna oseba pa z globo v višini 30.000,00 SIT.

Velenje, dne 16.02.2010

Pripravili:

Brodnik Anton, s.r.
Sonja Glažer, s.r.
Franc Zajamšek, s.r.
Peter Tkalec, s.r.
in Rudi Vuzem, s.r.

ŽUPAN:

Na podlagi 37. člena Statuta Mestne občine Velenje (UPB-1, Uradni vestnik MO Velenje, št. 15/2006; 26/2007 in 18/2008) predlagam svetu, da ta odlok sprejme.

Župan Mestne občine Velenje
Srečko MEH, s.r.









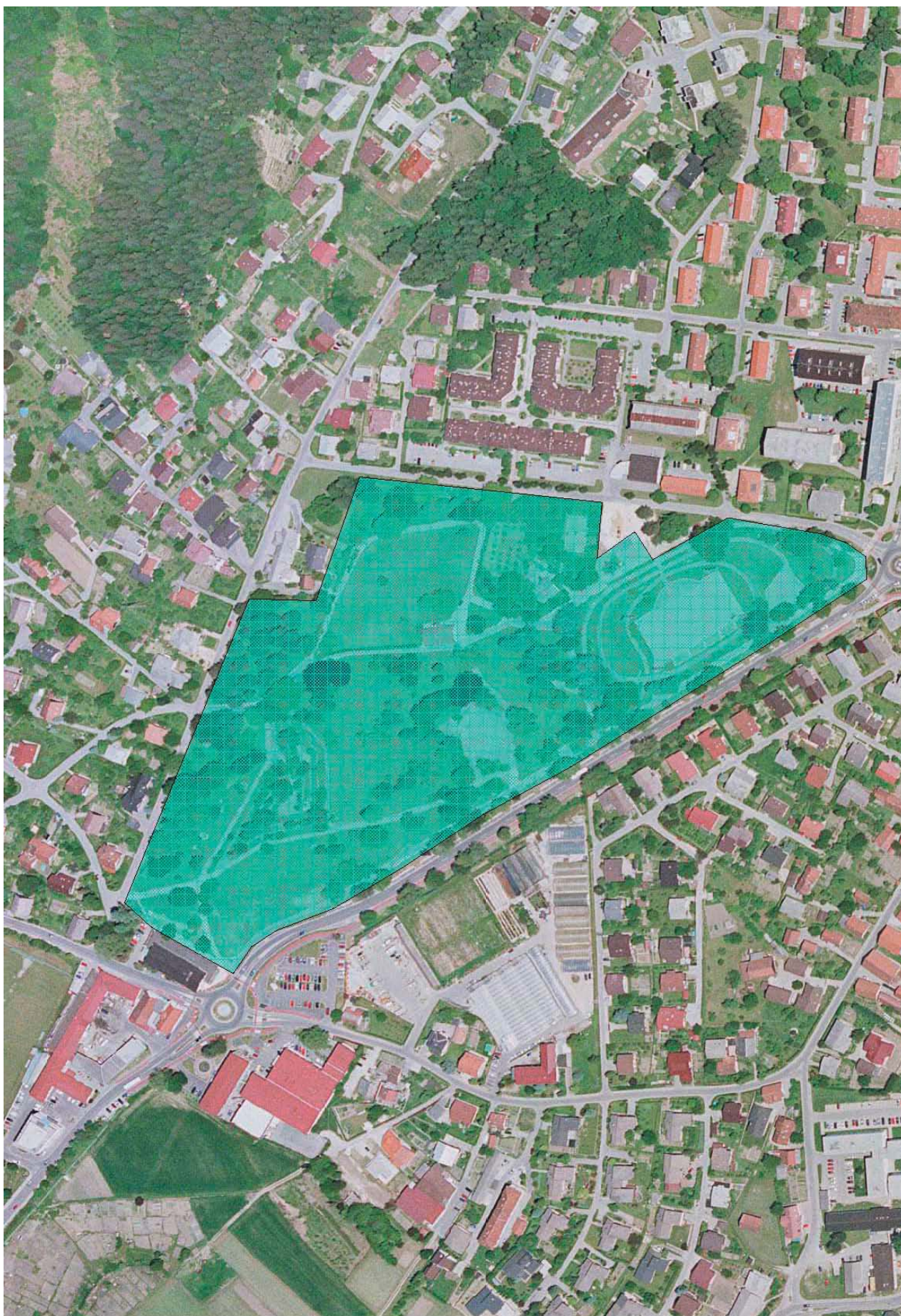




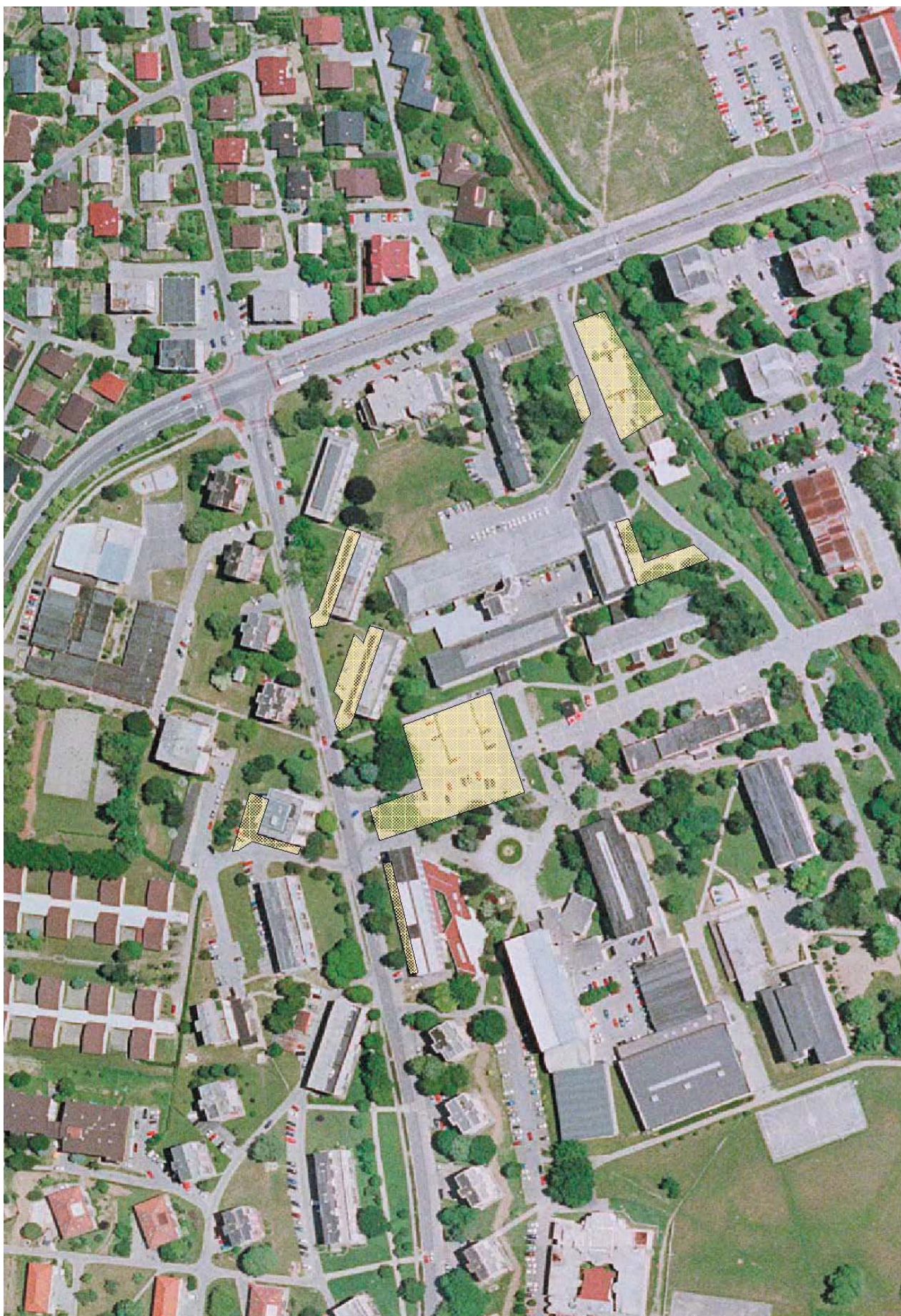


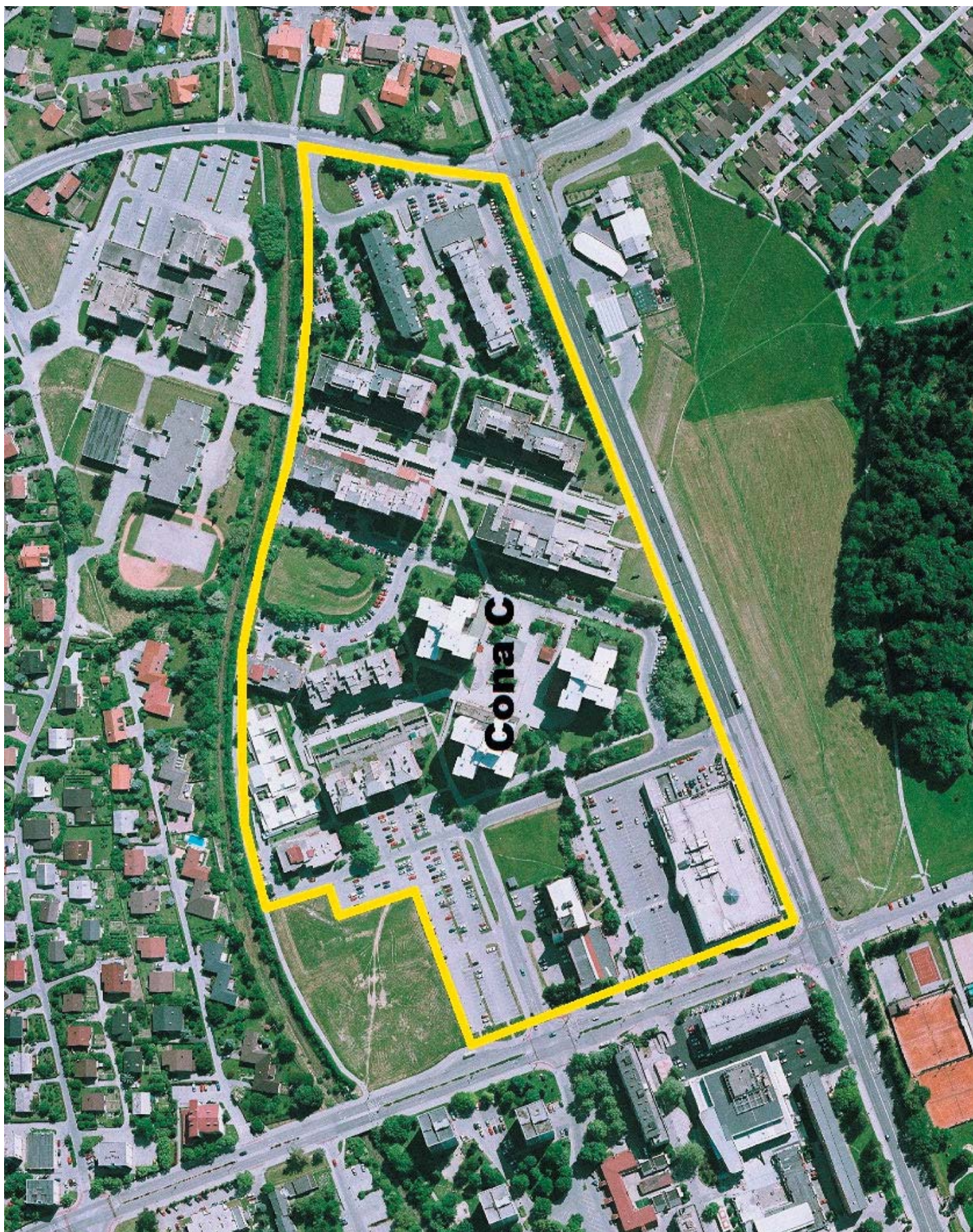












POROČILO

o delu Zveze kulturnih društev Šaleške doline (za leto 2009)

Naziv izvajalca: Zveza kulturnih društev Šaleške doline

Naslov izvajalca: Titov trg 4, 3320 Velenje

Telefon: 03 5871 276

E-pošta: Tatjana.Vidmar1@siol.net

Matična številka. 5112354

ID za DDV: SI71602461

Številka transakcijskega računa: 02461 – 0018616289

Priloge: Vsebinsko poročilo o delovanju ZKD Šaleške doline v letu 2009

Odgovorna oseba izvajalca: Irena Poljanšek Sivka

Vsebinsko poročilo pripravila: Tatjana Vidmar, tajnica ZKD Šaleške doline

Naslov: Jenkova 15, 3320 Velenje

Telefon: 031 605 429

Datum izdelave poročila: 20.1.2010

Prisotnost v lokalnem prostoru

Zveza združuje 27 kulturnih društev mestne občine Velenje. Društva se ukvarjajo z vokalno in instrumentalno glasbo, ter s folklorno, filmsko, likovno, fotografsko, literarno, plesno in gledališko dejavnostjo. Vsa društva skušajo okolju, v katerem delujejo dati svoj pečat. Tako je Zveza skupaj z društvi in posamezniki, MO Velenje in JSKD – Območno izpostavo Velenje izvedla ali bila soizvajalka pri naslednjih projektih:

- 8. februar 2009 – Druženje s Prešernom; Zveza je bila nosilec projekta, v katerem so sodelovali KD Gledališče Velenje, Šaleško literarno društvo Hotenja, Romsko društvo Romano vozo, Srbsko društvo dr. Mladen Stojanović in KD Medžimurje Velenje
- 26. februar 2009 – predstavitev Šaleškega literarnega zbornika Hotenjč@; Zveza je predstavitev pripravila v sodelovanju Šaleškim literarnim društvom Hotenja
- 3. marec 2009 – Z igro in plesom v pomlad – območno srečanje otroških folklornih skupin (nastopile so tri otroške folklorne skupine); soorganizacija
- 19. in 28. marec 2009 – Pozdrav pomladi 2009 – območna revija otroških in mladinskih PZ (sodelovalo je 22 pevskih sestavov); soorganizacija
- 3. in 4. april 2009 – Pozdrav pomladi 2009 – območna revija odraslih PZ, malih vokalnih skupin in okteto (sodelovalo je 22 pevskih sestavov); soorganizacija
- V poletnih mesecih (julij in avgust) izvedba otroških

delavnic v okviru projekta »Poletje na travniku« - v sodelovanju s Festivalom Velenje (14.7. – Igrajmo se gledališče; 11.8. – Lutke so spet z nami; 25.8. – Ples je več kot miganje z zadnjico gor in dol)

- 16. avgust 2009 – pomoč pri organizaciji festivala "Graška Gora poje in igra" (ZKD Šaleške doline je podelila nagrado za najboljše besedilo)
- 30. avgust 2009 – »Eno pesem peti...«; območno srečanje ljudskih pevcev in godcev (nastopilo je 9 pevskih sestavov)
- 10. oktober 2009 – priprava in izvedba kulturnega programa na 6. jesenskem sejmu (nastopajoči: Harmonikarski orkester KUD Lipa Konovo, Plesni studio N, ŠFD Koleda, Pevci ljudskih pesmi Reber)

Seje organov ZKD Šaleške doline

Zveza je s predsedniki KD sklicala sestanek enkrat in sicer 18. novembra 2009. Nadzorni odbor se je sestel 26. marca 2009.

Projekti

V letu 2009 je Zveza z desetimi projekti kandidirala na Javnem projektne pozivu za izbor kulturnih projektov na področju ljubiteljske kulture, ki ga je razpisal Javni sklad RS za kulturne dejavnosti. Odobrenih je bilo osem projektov, ki jih je Sklad sofinanciral v vrednosti 4.350,00 €.

Od teh projektov so bili izvedeni:

- Tekmovanje na mednarodnem pevskem festivalu v Bratislavi (Slovaška) – otroški pevski zbor Glasbene šole Fran Korun Koželjski je v mesecu juniju sodeloval na 4. mednarodnem zborovskem festivalu Festa Choralis, ki je potekal v Bratislavi; zbor je pod vodstvom zborovodkinje Manje Gošnik Vovk tekmoval v kategoriji otroških PZ do 12 let; zbor je v svoji kategoriji prejel zlato medaljo
- Pika praznuje rojstni dan; v mesecu oktobru je bila uradna premiera nove plesne predstave za najmlajše; predstava je nastala v sodelovanju s Plesnim teatrom Velenje
- Muzaget na slovenskem odru; v mesecu maju je skupina srednješolcev izvedla gledališko-plesno delavnico z javno uprizorjenim gledališko-literarnim performansom z naslovom »Muzaget na slovenskem odru«; projekt je bil izveden in javno predstavljen v programu Lirikonfesta 09 – pomladnega festivala liričnih umetnosti v Velenju
- celovečerna plesna predstava Pajkovke; v mesecu maju je bila premiera nove plesne predstave Pajkovke, ki so jo pripravile plesalke Plesnega teatra Velenje
- lutkovna predstava Deklica Momo in tatovi časa; v mesecu maju je bila premiera nove lutkovne predstave, ki jo je pripravilo Lutkovno gledališče Velenje
- »Še pomnite šestdeseta«; koncert Rudarskega okteta in Okteta Nova v okviru Poletnih prireditev
- plesna predstava »Prešeren v plesu in glasbi – plesna predstava bo uprizorjena na proslavi ob slovenskem kulturnem prazniku

Eden izmed projektov ni bil izveden, ker se zbor ni udeležil tekmovanja.

Na javnem projektne pozivu so uspešno kandidirala tudi naslednja KD: Šaleško literarno društvo Hotenja, Društvo



šaleških likovnikov, KD Šaleški akademski pevski zbor, KD Medžimurje Velenje, PO Premogovnika Velenje, KD Rudarski oktet, Šaleško folklorno društvo Koleda, KD Šaleški študentski oktet.

Zveza društva redno obvešča o javnih pozivih, ki jih objavlja Javni sklad RS za kulturne dejavnosti.

Delovanje društev

Društva, vključena v Zvezo delujejo v okviru svojih zmožnosti. Društva so se ob koncu leta 2008 prijavljala na javni razpis za izbiro kulturnih programov in projektov, ki jih je v letu 2009 (so) financirala MO Velenje. Razpis je bil odprt od 28. novembra 2008 do 5. januarja 2009. Za programe društev, vključenih v Zvezo, je bilo namenjeno 20.000 €. Denar za programe je bil društvom nakazan, na osnovi poročil o delu, po pogodbi v dveh delih.

Posamezna društva so s svojim delom tudi v letu 2009 presegala lokalno raven:

- ŠAPZ se je v letu 2009 udeležil zborovskega »Grand Prix – Varna 2009« in prejel za svoj nastop zlato plaketo in prvo mesto v kategoriji mešanih PZ, Dragica Pirečnik pa je prejela nagrado za najboljšo zborovodkinjo tekmovanja MePZ Gorenje je na regijskem tekmovanju odraslih pevskih zborov »Od Celja do Koroške« v Slovenj Gradcu prejel zlato plaketo
- Gledališka skupina KUD Škale se je z otroško predstavo »Čunki, Rozi in Bajsi« v režiji Petra Iršiča uvrstila na regijsko srečanje odraslih skupin v Radečah
- Kvintet po domače (iz Velenja) se je udeležil regijskega srečanja ljudskih pevcev in godcev »Pesem domača« v Bistrici ob Sotli
- Skupina SOK (Skupina osivelih Kolednikov) se je udeležila državnega srečanja odraslih folklornih skupin v Pesnici pri Mariboru
- trije člani Šaleškega literarnega društva so sodelovali na državnem srečanju »Sosed tvojega brega« - srečanje tujejezičnih avtorjev, ki živijo v Sloveniji
- štirje člani Društva šaleških likovnikov so razstavljali kiparska dela v Pilonovi galeriji v Ajdovščini

Zelo dobro delajo tudi kulturna društva, katerih člani se združujejo predvsem po nacionalni pripadnosti – Medžimursko društvo Velenje, Romsko društvo Romano Vozo in Srbsko društvo dr. Mladen Stojanović.

Razveseljivo je, da kulturna društva, ki delujejo v obrobni KS MO Velenje in so sestavljena iz več sekcij posegajo po vidnih uspehih v širšem lokalnem prostoru (KPD Franc Schreiner Šentilj – gledališče in zbor; KUD Škale – gledališče in zbor; KUD Lipa Konovo – zbor, uspešno pripravljajo abonma ljubiteljskih gledališč; KPD Vinska Gora - vokalna skupin, gledališka skupina).

V mali dvorani Doma kulture Velenje imajo vaje ŠFD Koleda, Srbsko društvo dr. Mladen Stojanović, KD Media. V fundusu vadi KD Gledališče Velenje.

Zveza je uspešno kandidirala na javnem pozivu JSKD za investicije in pridobila 800,00 € finančnih sredstev za nakupi panojev različnih velikosti.

Kljub temu, da je bilo v letu 2005 začasno rešeno vprašanje prostorov Kino-video klub Paka film in Fotoklub Zrno, ki sta svoje prostore dobila v vili Rožle, omenjeni prostori ne predstavljajo

trajne rešitve.

V začetku leta 2009 je Zveza pripravila sestanek z vsemi uporabniki prostorov v mali dvorani Doma kulture Velenje. Uporabniki so dobili v branje osnutek hišnega reda za dvorano.

Sodelovanje z drugimi kulturnimi ustanovami

Zveza dobro sodeluje z vsemi kulturnimi ustanovami v Šaleški dolini. Z Območno izpostavo Javnega sklada skupaj izpelje številne prireditve (Pozdrav pomladi, Eno pesem peti, Z igro in plesom v pomlad...). Redno sodeluje s kulturnim programom na posameznih prireditvah, ki jih organizira Knjižnica Velenje in Mladinski center Velenje, ki daje na razpolago prostor za vaje mladinskim gledališkim skupinam.

Zveza sodeluje tudi z institucijami v občinah Šoštanj (Zavod za kulturo Šoštanj) in Šmartno ob Paki (Mladinski center).

Širitev Zveze

V letu 2009 ni oddalo vloge za včlanitev v Zvezo nobeno »na novo ustanovljeno« kulturno društvo.

Splošna ocena delovanja Zveze

Gledano v celoti je Zveza v letu 2009 delovala dobro. Številna društva s svojim kakovostnim delom posegajo po najvišjih priznanjih. Še vedno je Zveza eden izmed najpomembnejših nosilcev društvene kulture v Šaleški dolini. Opažamo vidni strokovni napredek tudi pri mentorjih, ki so v preteklem letu v velikem številu hodili na izobraževanja. Številna društva so se številčno okrepila in dala priložnost delovanja tudi mlajšim.

Številka: 13/2010/ZKD

Datum: 22.1.2010

ZKD Šaleške doline
Tatjana Vidmar, s.r.
tajnica ZKD Šaleške doline



POROČILO

o delu Medobčinskega inšpektorata za leto 2009

1. Splošno

Medobčinski inšpektorat je bil ustanovljen na podlagi 49. a člena Zakona o lokalni samoupravi kot organ skupnih občinskih uprav Zgornje Savinjske in Šaleške doline. V začetku leta 2009 je bilo v Medobčinski inšpektorat vključenih 11 občin ustanoviteljic, do konca leta pa so se tem občinam pridružile še štiri nove občine: Polzela, Prebold, Tabor in Vransko. Tako je sedaj v skupni občinski upravi združenih 15 občin.

V Medobčinskem inšpektoratu je bilo v letu 2009 zaposlenih 13 ljudi: inšpektor za ceste, komunalna inšpektorica, referent za splošne zadeve, vodja občinskih redarjev, devet občinskih redarjev in po potrebi svetovalka za pravne zadeve. Med letom se je število zaposlenih občinskih redarjev zmanjšalo zaradi upokojitve in odpovedi delovnega razmerja.

Tako kot leta pred tem se je izvajal nadzor na osnovi občinskih predpisov občin ustanoviteljic, Zakona o varnosti cestnega prometa, Zakona o javnih cestah, ter na njuni osnovi izdanimi podzakonskimi akti in Zakona o varstvu javnega reda in miru. Najpogosteje se je nadzor vršil na osnovi odlokov občin ustanoviteljic, ki določajo:

- nadzor nad občinskimi cestami,
- nadzor nad prometnimi površinami posebnega pomena,
- nadzor nad taksi prevozi,
- nadzor in ravnanje z zapuščenimi vozili,
- nadzor nad javnim redom in mirom,
- nadzor nad spoštovanjem odlokov o plakatiranju,
- nadzor nad ločenim zbiranjem in ravnanjem s komunalnimi odpadki,
- nadzor nad odvajanjem in čiščenjem komunalne odpadne vode.

Nadzorstvo (inšpekcijsko in redarsko) se je izvajalo v obliki:

- rednih kontrol mirujočega prometa,
- rednih in izrednih inšpekcijskih pregledov,
- kontrolnih inšpekcijskih pregledov v primerih naložene odprave nepravilnosti ali pomanjkljivosti,
- koordiniranih dejavnosti s policijo in ostalimi inšpektorati,
- prisotnosti na terenu in preventivnega delovanja s sprotnim opozarjanjem na predpisane obveznosti.

V sodelovanju z drugimi uradi na Mestni občini Velenje smo na Medobčinskem inšpektoratu v letu 2009 izvajali več projektnih nalog za potrebe ureditve mirujočega prometa v Velenju (Gorica, Kardeljev trg, Foitova) ter sodelovali pri reševanju ostale prometne problematike v Velenju (gradnja Mercator centra).

Spremljali smo dogajanja na potencialno problematičnih območjih, opozarjali na napake in podajali pobude za odpravo ter sodelovali z drugimi uradi MOV v postopkih za njihovo odpravo ter izboljšanje stanja. Pri svojem delu smo aktivno sodelovali s SOS, DMOINS, MP, PIRS, MOP....

2. Prisotnost zaposlenih v Medobčinskem inšpektoratu v ostalih občinah ustanoviteljicah (izvzeta MOV)

Leto	Inšpekcija za ceste	Komunalna inšpekcija	Medobčinsko redarstvo
2006	48	33	58
2007	83	48	80
2008	62	28	233
2009	70	31	332



Občine ustanoviteljice (izvzeta MOV)	Fizična prisotnost 2008 (inšpekcija in redarstvo)	Fizična prisotnost 2009 (inšpekcija in redarstvo)	Število porabljenih ur 2008 (inšpekcija in redarstvo)	Število porabljenih ur 2009 (inšpekcija in redarstvo)
Braslovče	159	205	564	387
Gornji Grad	4	8	15	31
Ljubno	19	14	33	30
Luče	1	1	7	16
Mozirje	59	101	96	193
Nazarje	31	34	30	76
Polzela	/	5	/	13
Prebold	/	2	/	9
Rečica ob Savinji	4	15	6	32
Solčava	/	3	/	11
Šmartno ob Paki	15	13	38	57
Šoštanj	31	32	52	60
SKUPAJ	323	433	841	915

3. Opravljene naloge v občinah ustanoviteljicah

Ob osebnih zaznavah kršitev, se je nadzor izvajal tudi na podlagi pobud krajevnih skupnosti, mestnih četrti in vaških skupnosti, pobud vzdrževalcev, pobud upravljavcev in prijav občanov.

Inšpekcija za ceste

Nadzor na področju inšpekcije za ceste se je izvajal na osnovi občinskih odlokov, določil Zakona o javnih cestah, Zakona o varnosti cestnega prometa in predpisov ter standardov s področja cest. Bil je usmerjen predvsem na področja, ki so najbolj pomembna za varno odvijanje prometa in varstvo cest (kontrola: pomanjkljivosti in nepravilnosti, ogrožanja, preglednosti in vzdrževanja cest ter infrastrukture, izvajanja del na in ob cestah ...).

Zaradi teritorialnega povečanja območja nadzora in povečanja števila občin, ki jih je pokrival inšpektorat je bilo rednega inšpekcijskega nadzora na občinskih cestah manj in nadzor se je izvajal predvsem na podlagi pobud upravljavcev, vzdrževalcev ter podanih prijav občanov. Inšpektor za ceste glede na izkazane potrebe občin ustanoviteljic sodeloval tudi na drugih s prometom in cestami povezanih področjih in sicer:

- Sodeloval pri reševanju problemov na državnih cestah s PIRS, DRSC, DDC in vzdrževalci državnih cest.
- Sodeloval v različnih komisijah s področja cest in prometa v občina ustanoviteljicah, v delovnih skupinah za pripravo sprememb odlokov in novih odlokov, sodeloval pri spremembah in dopolnitvah predpisov s področja cest s strokovnimi službami ministrstva za promet in sodeloval v svetih za preventivo in vzgojo v cestnem prometu.
- Sodeloval pri načrtovanju in izvedbi posameznih projektov s področja cest in prometa.
- Sodeloval pri postopkih umestitve Koroške hitre ceste v prostor na območju občine Šmartno ob Paki.
- Sodeloval v delovnih skupinah za vodenje prometa, obveščanje, usmerjanje, oglaševanje, določevanje prometnih režimov in postavitev potrebne prometne signalizacije.
- Sodeloval pri urejanju prometa in reševanju različnih problemov na prometnih površinah.
- Pripravljaj odgovore in pojasnila s področja veljavne zakonodaje in problematike na cestah.
- Svetoval posameznim delavcem upravljavcev in jim strokovno pomagal pri izvajanju njihovih nalog.
- Izvajal analize posameznih problematičnih odsekov cest, območij naselij in podajal predloge za izboljšanje.

Pri svojem delu je inšpektor za ceste sodeloval predvsem z upravljavci in vzdrževalci cest, s Policijo, z medobčinskim redarstvom, s sveti za preventivo in varnost v cestnem prometu, z državnimi inšpekcijskimi službami, z direkcijo RS za ceste, z Ministrstvom za promet, s Fakulteto za gradbeništvo in geodezijo – Prometnotehničnim inštitutom, ter drugimi.

Problematika s katero se je inšpektor srečeval je različna, od nepoznavanja in neupoštevanja veljavnih predpisov tako občanov kot tudi posameznih predstavnikov upravljavcev in vzdrževalcev, do neustreznega dela za to registriranih in usposobljenih projektantov in izvajalcev.

Komunalna inšpekcija

- Ukrepanje na področju evidentiranih divjih odlagališč in njihova sanacij v sodelovanju z občinami ustanoviteljicami.



- Vključevanje objektov oz. gospodinjstev v redni odvoz komunalnih odpadkov.
- Vključevanje objektov na javno kanalizacijo, predvsem v ostalih občinah ustanoviteljicah. Še vedno obstaja problem kjer ni urejene javne kanalizacije in občinski odloki ne določajo pogojev praznjenja obstoječih greznic.
- Spremljanje stanja zbiralnic sekundarnih surovin. Stanje je skoraj nespremenjeno od preteklega leta. Občasno se je opravljalo dežurstvo pri posameznih zbiralnicah v različnih časovnih terminih.

Komunalna inšpektorica je kot vodja organa skupnih občinskih uprav opravljala še vse ostale naloge, ki so potrebne za nemoteno delovanje skupnega organa.

Občinsko redarstvo

Statistika prekrškov za obdobje 01.01.2009 do 31.12.2009

PREKRŠKI	LETO 2007	LETO 2008	LETO 2009
Evidentirani prekrški	3.176	3.518	5.176
Plačani prekrški	1.136	1.835	2.155
Opozorila	998	1.166	1.704
Neizdani	86	109	173
Okrajno sodišče	132	50	12
Izterjava DURS	580	931	859
Ustavitev postopka	244	94	388

Na podlagi 219 (321 v letu 2008) ugovorov na izdane plačilne naloge so bili izdani naslednji dokumenti:

- odločbe: 154;
- sklepi: 45;
- izdaja novega plačilnega naloga: 20.

Pri izvajanju nadzora po Zakonu o varstvu javnega reda in miru so bili zoper kršitelje izdani sledeči plačilni nalogi:

- 12 x zaradi neupoštevanja zakonitega ukaza uradne osebe;
- 1 x zaradi nedostojnega vedenja na javnem kraju;
- 18 x zaradi nedostojnega vedenja do uradne osebe.

Za ugotovljene kršitve, ki niso bile v naši pristojnosti, smo drugim prekrškovnim organom podali 3 predloge za uvedbo postopka.

Ostale aktivnosti na področju medobčinskega redarstva:

- Po Zakonu o varnosti cestnega prometa je bilo obravnavanih 30 (v letu 2008 – 33) zapuščenih vozil. Kar pomeni, da so bila zapuščena vozila odpeljana v skladiščenje in po zakonsko določenem roku dana v razgradnjo. Zoper lastnike vozil je bil uveden postopek po Zakonu o prekrških.
- Nočne opazovalne službe ob koncih tedna.
- Opravljeni so bili štirje poostreni nadzori v sodelovanju s policijo pri problematiki vožnje v območjih za pešce, pri čemer je policija na podlagi redarskih posnetkov zasegla dve motorni kolesi in izdala 8 plačilnih nalogov.
- Opravljena sta bila tudi dva lastna poostrena nadzora v civilu in z videonadzorom pri problematiki vožnje v območjih za pešce in pešpoteh, pri čemer je bilo izdanih 6 plačilnih nalogov zoper voznike, ki so vozili v območju za pešce in pešpoteh.
- Izvajanje nadzora nad nedovoljenim plakatiranjem na javnih površinah, ki niso namenjene plakatiranju (ugotovljena je bila ena kršitev za katero je bil izdan plačilni nalog).
- Izvajanje nadzora in ukrepanje zaradi kurjenja odpadkov v naseljih.
- Urejanje prometa pri pokopališču Podkraj in v Škalah ob dnevu mrtvih.
- Izvajanje nadzora nad spoštovanjem določb o občinskih taksah na stojnicah v Velenju (izdan je bil en plačilni nalog).
- Prisotnost občinskih redarjev pri vseh večjih prireditvah, ki so se odvijale v Velenju, kjer so svojo prisotnostjo preprečevali negativna ravnanja (Pikin festival, zavarovanje Triatlona 09 in Namiznoteniškega turnirja 09).
- Sodelovanje pri dveh prireditvah SPV (zapora prometa: ob dnevu brez avtomobila in ob dnevu spomina na žrtve prometnih nesreč).
- Prisotnost ob prvih šolskih dnevih pri varovanju šolskih poti (prvi teden v septembru).
- Evidentiranje poškodovane prometne signalizacije, poškodovanih klopi, uničene javne razsvetljave, uničenih košev. Zabeležene nepravilnosti so bile sporočene odgovornim referentom za odpravo le – teh.

Meritve s stacionarnim radarjem:

V mesecu oktobru je pričel delovati stacionarni radar. Po prejetju prvih fotografij, se je pojavil problem dostopa do podatkov o voznških dovoljenjih, katera so obvezna sestavina plačilnega naloga. Takšne količine podatkov (506 evidentiranih kršitev v dveh dneh) upravna enota ni bila sposobna posredovati v dokaj kratkem času. Tako so trenutno vsa redarstva po Sloveniji, ki imajo



radarje dogovorjena z MNZ, da se v tem vmesnem času podatki za dopolnitve pošiljajo po navadni pošti, dokler se ne vzpostavi elektronska izmenjava podatkov. Sama obdelava podatkov vzame precej časa, saj je potrebno vse kršitve, ki so storjene z vozili v lasti podjetij (teh je 20%) obdelovati ročno na podlagi korespondence, ki se pošilja med redarstvom in podjetji.

4. Nadaljnje delo

V začetku leta 2010 smo v organu skupnih občinskih uprav zaposlili 1 komunalnega inšpektorja in 3 občinske redarje, kateri se bodo z izobraževanja vrnili konec maja 2010. Takrat bomo ponovno pričeli z nočnim delom ob koncih tedna.

Zaradi povečanega obsega dela občinskih redarjev je planiran nakup enega vozila, za potrebe opravljanja nadzora v MOV in ostalih občinah ustanoviteljih istočasno.

Tako kot vsako leto doslej bodo do konca meseca marca bodo potekale aktivnosti pri pripravi poročil, ki jih določa Pravilnik o vrsti odhodkov, načinu poročanja o realiziranih odhodkih in nakazovanju sredstev občinam za sofinanciranje skupnega opravljanja posameznih nalog občinske uprave.

Na področju komunalne inšpekcije bodo potekale aktivnosti glede osveščanja, opozarjanja in nenazadnje represivnega ukrepanja glede ločevanja in odlaganja komunalnih odpadkov na območju vseh občin ustanoviteljih.

Aktivnosti bodo potekale tudi na področju priključevanja objektov na javni vodovod kjer je to mogoče.

S svojim delom bomo skušali tudi v prihodnje zagotoviti čim boljše upoštevanje predpisov na vseh področjih, ki jih pokrivamo. Upamo, da nam bo to, kljub bistvenemu povečanju obsega dela zaradi novo pridruženih občin uspelo v največji možni meri.

Številka: 019-01-0001/2010-690

Datum: 16.02.2010

Letno poročilo pripravili na Medobčinski inšpekciji, redarstvu in varstvu okolja

Faza: predlog

Predlagatelj: župan

Na podlagi Zakona o poslovnih stavbah in poslovnih prostorih (Uradni list SRS, št. 18/74 in 34/88, Uradni list RS, št. 32/00 in 102/02), Zakona o stvarnem premoženju države, pokrajin in občin (Uradni list RS, št. 14/07), Uredbe o stvarnem premoženju države, pokrajin in občin (Uradni list RS, št. 84/07, 94/09, 55/09 in 100/09), Pravilnika o merilih za ugotavljanje vrednost stanovanj in stanovanjskih stavb (Ur. l. RS, št. 127/04 in 60/05) in na podlagi 24. člena Statuta Mestne občine Velenje (UPB1-Uradni vestnik MO Velenje, št. 15/06, 26/07 in 18/08) je Svet Mestne občine Velenje na ___ seji, dne _____, sprejel

Pravilnik

o oddajanju parkirnih mest v garažah v najem

1. SPLOŠNE DOLOČBE

1. člen

S tem pravilnikom o oddajanju parkirnih mest v garažah v najem (v nadaljevanju: pravilnik) se določajo način, pogoji in postopek oddajanja parkirnih mest v garažah (v nadaljevanju: parkirna mesta), ki so v lasti Mestne občine Velenje, v najem.

2. člen

Uporabljeni pojmi v tem pravilniku imajo enak pomen kot je to določeno v Zakonu o poslovnih stavbnih in poslovnih prostorih (Uradni list SRS, št. 18/74 in 34/88, Uradni list RS, št. 32/00 in 102/02; v nadaljevanju ZPSP) , ki ureja najem poslovnih prostorov in Zakonu o stvarnem premoženju države, pokrajin in občin (Uradni list RS, št. 14/07; v nadaljevanju: ZSPDPO) ter Uredbi o stvarnem premoženju države, pokrajin in občin (Uradni list RS, št. 84/07, 94/09, 55/09 in 100/09; v nadaljevanju USPDP), ki urejata ravnanje s stvarnim premoženjem občin.

Ožji družinski člani lastnika ali najemnika stanovanja po tem pravilniku so: zakonec, zunajzakonski partner, partner v istospolni registrirani skupnosti, otroci in posvojenci ter starši in osebe, ki jih je lastnik ali najemnik po zakonu dolžan preživljati.

3. člen

Gospodarjenje in upravljanje z garažami je v pristojnosti Urada za stanovanjsko gospodarstvo Mestne občine Velenje (v nadaljevanju: pristojni urad).

4. člen

Pristojni urad vodi register parkirnih mest v garažah, ki so v lasti Mestne občine Velenje in register sklenjenih najemnih pogodb za parkirna mesta v garažah.

5. člen

Za vodenje postopkov pri oddaji parkirnih mest v garažah v najem je pooblaščen komisija za izvedbo postopka ravnanja s stvarnim premoženjem Mestne občine Velenje, ki jo imenuje župan Mestne občine Velenje (v nadaljevanju: komisija). Strokovna, administrativna in tehnična opravila za komisijo opravlja pristojni urad.

2. NAČIN ODDAJE GARAŽ V NAJEM

6. člen

Parkirna mesta v garažah se oddajo v najem na podlagi metode:

1. javnega zbiranja ponudb ali
2. neposredne pogodbe v primerih, določenih z USPDP in s tem pravilnikom.



3. POGOJI IN POSTOPEK

7. člen

Garaže se oddajajo v najem etažnim lastnikom oziroma njihovim ožjim družinskim članom ter najemnikom oziroma njihovim ožjim družinskim članom s sklenjeno najemno stanovanjsko pogodbo za nedoločen čas, na podlagi javnega zbiranja ponudb ob izpolnjevanju naslednji pogojev:

- da imajo prijavljeno stalno prebivališče ter dejansko živijo na območju neposredne bližine posameznih garaž, kjer se oddajajo v najem parkirna mesta;
- da imajo registrirano najmanj eno vozilo B kategorije.

Prednost pri izboru imajo ponudniki glede na čas stalnega prebivališča v krajevni skupnosti oziroma mestni četrti na območju katere se oddajajo garaže v najem. Če je več ponudnikov z istim datumom bivanja ima prednostno pravico invalid oziroma starejši.

8. člen

Javno zbiranje ponudb se izvede kot na nedoločen ali določljiv krog oseb naslovljeno vabilo k dajanju ponudb za najem parkirnih mest v garažah. Javno zbiranje ponudb mora biti objavljeno v Uradnem listu Republike Slovenije in na enotnem spletnem portalu.

V objavi javnega zbiranja ponudb mora biti navedeno:

- naziv in sedež najemodajalca,
- opis garaže, kjer se parkirna mesta oddajajo v najem (lokacija, številka, velikost),
- višina mesečne najemnine, veljavne v času objave,
- čas, za katerega se garaža odda v najem,
- rok za oddajo ponudbe,
- rok vezanosti ponudnikov na dano ponudbo,
- da lahko župan postopek oddaje posameznega parkirnega mesta v garaži v najem ustavi do sklenitve najemne pogodbe,
- ostali razpisni pogoji,
- kontaktno osebo najemodajalca,
- morebitni drugi pogoji, ki jih mora izpolnjevati uspeli ponudnik.

9. člen

Ponudbe z zahtevanimi listinami in dokazili se oddajo priporočeno po pošti na naslov, ki je naveden v objavi javnega zbiranja ponudb ali v sprejemni pisarni Mestne občine Velenje.

Ponudbe, ki so prispele po roku (nepravočasne ponudbe) ali pravočasne, vendar nepopolne ponudbe, komisija zavrže in o tem obvesti ponudnike, katerih ponudbe so bile zavržene.

Ne glede na določbo prejšnjega odstavka, lahko ponudnik, ki je oddal ponudbo, ki vsebuje vse elemente ponudbe, ima pa pomanjkljivo dokumentacijo, tako ponudbo dopolni do odpiranja ponudb.

10. člen

Parkirna mesta v garažah se oddajajo prednostno v najem etažnim lastnikom stanovanj ter najemnikom s sklenjeno najemno stanovanjsko pogodbo za nedoločen čas oziroma njihovim ožjim družinskim članom, na podlagi neposredne pogodbe, če sta ob izpolnjevanju vseh pogojev iz 7. člena izpolnjena tudi naslednja pogoja :

- da so imeli sklenjene pogodbe ali dogovore o uporabi, najemu ali financiranju izgradnje parkirnih prostorov s Skupnostmi stanovalcev pred uveljavitvijo tega pravilnika in
- da so izpolnjeni pogoji za oddajo garaž v najem v skladu z 55. členom uredbe o stvarnem premoženju države, pokrajin in občin.

Parkirna mesta v garažah se lahko oddajo v najem na podlagi neposredne pogodbe tudi v primeru, če oddaja parkirnih mest v najem po metodi javnega zbiranja ponudb ni uspela. Neposredna pogodba mora biti sklenjena najkasneje v roku dveh mesec po neuspelem javnem zbiranju ponudb.

4. ODLOČANJE O ODDAJI GARAŽ V NAJEM

11. člen

Pristojni urad na predlog komisije sestavi seznam upravičencev do sklenitve neposredne pogodbe ter seznam upravičencev izbranih na podlagi javnega zbiranja ponudb za najem parkirnih mest, ki ju objavi na enotnem spletnem portalu. Zoper seznam je dopustna pritožba najkasneje v roku 8 dni od objave seznama na enotnem spletnem portalu. O pritožbi odloči dokončno župan.

Najemne pogodbe z upravičenci sklene župan.

5. SKLENITEV IN PRENEHANJE NAJEMNEGA RAZMERJA

12. člen

Parkirna mesta v garažah se oddajo v najem za največ pet let. Najemna pogodba se lahko podaljša, če najemnik takrat še izpolnjuje razpisane pogoje.

13. člen

Ponudnik je dolžan podpisati najemno pogodbo in zapisniško prevzeti parkirno mesto najkasneje v roku 30 dni od vročitve najemne pogodbe v podpis, sicer izgubi pravico do najema. V kolikor upravičenec ne sklene najemne pogodbe v določenem roku, se parkirno mesto šteje za prosto in se odda v najem naslednjemu na seznamu upravičencev.

14. člen

Najemno razmerje nastane s sklenitvijo najemne pogodbe.

Najemna pogodba mora vsebovati:

- navedbo najemnika in najemodajalca,
- naslov garaže oziroma stavbe, v kateri je parkirno mesto
- opis in površino parkirnega mesta,
- višino najemnine in način plačila,
- določilo o kritju obratovalnih stroškov, stroškov rednega vzdrževanja in uporabe stavbnega zemljišča ter stroškov zavarovanj in drugih stroškov, ki bremenijo najemnika,
- čas, za katerega se oddaja parkirno mesto,
- določbe o vzdrževanju in načinu uporabe garaž in parkirnega mesta,
- določbo o prepovedi oddaje v podnajem,
- odpovedni rok in odpovedne razloge,
- določila o pravici vstopa najemodajalca v garažo, zaradi nadzora o načinu uporabe garaž;
- ostale obveznosti najemnika, ki izhajajo iz uporabe poslovnega prostora ali garaže.



15. člen

Najemno razmerje preneha:

- s sporazumnim prenehanjem najemne pogodbe,
- z odpovedjo najemne pogodbe, in sicer s potekom odpovednega roka, določenega v najemni pogodbi, ki pa ne sme biti krajši od enega leta,
- s potekom časa, za katerega je bila najemna pogodba sklenjena in
- z odstopom od pogodbe.

Ob predaji izpraznjenega parkirnega mesta se sklene primopredajni zapisnik.

16. člen

Najemodajalec lahko odstopi od najemne pogodbe in zahteva izpraznitev parkirnega mesta ob vsakem času, ne glede na pogodbeno ali zakonske določbe o trajanju najema:

- če najemnik tudi po pisnem opominu najemodajalca uporablja parkirno mesto in garažo v nasprotju s pogodbo ali jo uporablja brez potrebne skrbnosti, tako da se dela občutnejša škoda,
- če je najemnik v zamudi s plačilom najemnine dva meseca od dneva, ko ga je najemodajalec na to opomnil.

17. člen

V primeru adaptacije garaže se najemno razmerje začasno prekine za čas trajanja adaptacijskih del in najemnik nima iz tega naslova nikakršnih zahtevkov do najemodajalca. V času, ko najemnik zaradi adaptacije ne bo mogel uporabljati predmeta pogodbe, se najemnina ne obračunava.

6. DOLOČITEV NAJEMNINE

18. člen

Najemnina za parkirno mesto se določi na podlagi točkovanega zapisnika v skladu s Pravilnikom o merilih za ugotavljanje vrednosti stanovanj in stanovanjskih stavb (Ur. l. RS, št. 127/04 in 60/05) v višini 4,68 % od vrednosti posameznega parkirnega mesta.

7. PREHODNE IN KONČNE DOLOČBE

19. člen

Pogodbe ali dogovori o uporabi, najemu ali financiranju izgradnje parkirnih prostorov sklenjene s Skupnostmi stanovalcev, prenehajo veljati z dnem uveljavitve tega pravilnika.

20. člen

Do vzpostavitve enotnega spletnega portala se razpisi javnih zbiranj ponudb in namere o sklenitvi neposrednih pogodb v zvezi z oddajo parkirnih mest, objavljajo na spletnih straneh Mestne občine Velenje.

21. člen

Ta pravilnik začne veljati petnajsti dan po objavi v Uradnem vestniku Mestne občine Velenje.

Številka: 360-01-0011/2003-702

Datum: 19.2.2010

Župan Mestne občine Velenje
Srečko MEH

Obrazložitev:

V letu 1991 je pričel veljati nov Stanovanjski zakon (Ur. l. RS, št. 19/91; v nadaljevanju: SZ), ki je v 146. členu opredeljeval, da morajo Skupnosti stanovalcev oziroma pooblašcene organizacije, ki opravljajo strokovne naloge pri gospodarjenju s stanovanji in ostalimi prostori prenesti na lastnika sredstva, pravice in obveznosti, popis nujnih vzdrževalnih del kakor tudi arhiv in dokumentacijo na dan 31.12.1991. Tako bi morale Skupnosti stanovalcev podatke o garažah skupaj s pogodbami in sredstvi prenesti na lastnika, to je občino.

Tega skupnosti stanovalcev niso storile, prav tako se je v večini primerov izgubila dokumentacija. Do leta 2009, ko je Mestna občina Velenje na podlagi spremenjene zemljiške zakonodaje lahko uredila zemljiško knjižno stanje pokritih parkirnih mest v MČ Levi breg vzhod, urejanje najemnih razmerij v tej mestni četrti pravno ni bilo možno urediti, čeprav so občani to želeli.

Predlog pravilnika o oddajanju parkirnih mest v garažah v najem je bil predstavljen 4.2.2010 v MČ Kardeljev trg in na javni obravnavi 18.2.2010 v skupščinski dvorani. Pripomb, ki bi vplivale na spremembo pravilnika ni bilo.

Gospodarjenje in upravljanje z garažam in vodenje registra garaž bo po veljavnem Odloku o organiziranosti občinske uprave izvajal urad za stanovanjsko gospodarstvo, ki že sedaj skrbi za večstanovanjske objekte v lasti Mestne občine Velenje.

V pravilniku o oddajanju parkirnih mest v garažah v najem gre za ureditev najemnih razmerij v pokritih parkirnih mestih na območju celotnega področja, kjer je Mestna občina Velenje lastnik pokritih parkirnih površin. Najprej ga bomo uporabili za navedeno mestno četrt. Na ta način bo urejeno pravno formalno razmerje med uporabniki pokritih parkirnih površin in lastnikom, to je Mestno občino Velenje. Preprečena bo nezakonita in stihijska raba teh površin in poskrbljeno bo za redno vzdrževanje, kar do sedaj ni bilo in so parkirna mesta v zadnjih letih v glavnem propadala.

Za proračun MOV uveljavitev pravilnika pomeni dodatni prihodek od najemnin, ki se bo pričel pobirati s 1.1.2010, na drugi strani bodo nastale obveznosti do investicijskega, in tekočega vzdrževanja ter zavarovanja. V pravilniku predlagana metodologija obračuna najemnine pokriva vse te stroške. Parkirne površine (533 kom) so že evidentirane v premoženjski bilanci proračuna. Višina najemnine enega parkirnega mesta bo znašala od 15 do 20 EUR mesečno. Ocenjujemo, da bo letni prihodek proračuna iz naslova najemnin garaž v višini okoli 95.000,00 EUR.

Glede metode oddaje garaž v najem sta s pravilnikom predvideni predvideni dve metodi, ki sta skladni z Zakonom o stvarnem premoženju države, pokrajin in občin (Uradni list RS, št. 14/07; v nadaljevanju: ZSPDPO) ter Uredbo o stvarnem premoženju države, pokrajin in občin (Uradni list RS, št. 84/07, 94/09, 55/09 in 100/09; v nadaljevanju: USPDPO), ki natančno določata pogoje za oddajo stvarnega premoženja v najem na podlagi neposredne pogodbe. Tako se lahko z najemnikom sklene neposredna najemna pogodba, če je letni prihodek od oddaje nepremičnin nižji od 10.000,00 EUR. Za MČ Levi breg vzhod se predvideva letni prihodek od oddaje posamične garaže v najem v višini od 180,00 EUR do 240



EUR. Za sklenitev neposredne pogodbe pa je s predlaganim pravilnikom predviden še dodatni pogoj, in sicer imajo pravico do prednostne sklenitve neposredne najemne pogodbe etažni lastniki stanovanj ter najemniki s sklenjeno najemno stanovanjsko pogodbo za nedoločen čas oziroma njihovi ožji družinski člani, če so imeli sklenjene pogodbe ali dogovore o uporabi, najemu ali financiranju izgradnje parkirnih prostorov s skupnostmi stanovalcev. Vsi občani pa se morajo prijaviti na razpis za javno zbiranje ponudb, pri čemer bodo imeli prednostno pravico do sklenitve neposredne najemne pogodbe tisti, ki bodo izpolnjevali zgoraj opisane pogoje. Preostale garaže pa se oddajo v najem na podlagi 7. člena predlaganega pravilnika.

Pripravili:

Blaženka Čujež, dipl.ekon., s.r.
Zdravka Vasiljevič, univ.dipl.prav., s.r.

ŽUPAN

Na podlagi 37. člena Statuta Mestne občine Velenje (UPB-1, Uradni vestnik MO Velenje, št. 15/06, 26/07 in 18/08) predlagam svetu, da ta pravilnik sprejme.

Župan Mestne občine Velenje
Srečko MEH, s.r.

Na podlagi Zakona o lokalni samoupravi (Uradni list RS, št. 94/2007 – UPB2, 27/2008, 76/2008, 100/2008 in 79/2009), 48. člena Statuta Mestne občine Velenje (UPB1, Uradni vestnik MO Velenje, št. 15/2006, 26/2007 in 18/2008) in 13. člena Poslovnika Nadzornega odbora Mestne občine Velenje (Uradni vestnik MO Velenje, št. 9/1999 in 7/2004) je Nadzorni odbor Mestne občine Velenje na svoji 21. redni seji, dne 18. 2. 2010 sprejel

LETNI PROGRAM DELA Nadzornega odbora za leto 2010

Nadzorni odbor Mestne občine Velenje bo v letu 2010 deloval v okviru pristojnosti, opredeljenih v statutu MOV in v skladu s Poslovnikom o delu Nadzornega odbora MOV.

V letu 2010 Nadzorni odbor MOV načrtuje izvedbo naslednjih nadzorov:

- nadzor zaključnega računa proračuna Mestne občine Velenje za leto 2009;
- nadzor zakonitosti in pravilnosti poslovanja Komunalnega podjetja Velenje d.o.o. za leto 2008;
- nadzor zakonitosti in pravilnosti poslovanja javnega zavoda Lekarne Velenje za leto 2009;
- ob smiselnih pobudah bo Nadzorni odbor MOV presodil in naknadno sprejel sklep za potreben nadzor še v kakšni od predlaganih institucij.

Predsednica Nadzornega odbora
Mestne občine Velenje
Darja Štraus, s.r.

Datum: 11. 2. 2010

Dokument številka: 403-04-01/2009

Poročilo

o dodeljenih državnih pomočeh v kmetijstvu v letu 2009 v Mestni občini Velenje

V skladu z Uredbo o posredovanju podatkov in poročanju o dodeljenih državnih pomočeh in pomočeh po pravilu »de minimis« (Uradni list RS, št. 61/04) in Pravilnikom o načinu posredovanja podatkov in poročanju o državnih pomočeh s področja kmetijstva in ribištva (Uradni list RS, št. 106/04) smo morale lokalne skupnosti do 15. 2. 2010 Ministru za kmetijstvo, gozdarstvo in prehrano posredovati podatke o dodeljenih državnih pomočeh na področju kmetijstva v letu 2009.

Mestna občina Velenje je 13. marca 2009 objavila Javni razpis za dodelitev finančnih sredstev za ohranjanje in razvoj kmetijstva in podeželja v Mestni občini Velenje v letu 2009.

Sredstva so bila namenjena za naslednje ukrepe:

Naložbe v kmetijska gospodarstva za primarno proizvodnjo (ukrep 1);



Pomoč za plačilo zavarovalnih premij (ukrep 2);
Zagotavljanje tehnične podpore v kmetijstvu (ukrep 3);
Naložbe za opravljanje dopolnilne dejavnosti na kmetijah (ukrep 4).

Do sredstev so bili upravičeni: kmetijska gospodarstva - pravne in fizične osebe, ki se ukvarjajo s primarno pridelavo kmetijskih proizvodov (za ukrep 1 in 2), registrirana stanovska in interesna združenja in zveze, ki delujejo na področju kmetijstva, gozdarstva in prehrane na območju občine ali regije, organizacije, ki so registrirane za opravljanje storitev na področju kmetijstva, gozdarstva in razvoja podeželja (za ukrep 3).

Rok za oddajo vlog je bil do 13. maja 2009, razen za pomoči za plačilo zavarovalnih premij - ta del razpisa se zaključuje 28. avgusta 2009.

Na podlagi razpisa smo prejeli 21 vlog: od tega 13 vlog za naložbe v kmetijska gospodarstva za primarno proizvodnjo, 6 vlog za zagotavljanje tehnične podpore v kmetijstvu in 2 vlogi za naložbe v dopolnilne dejavnosti na kmetijah.

Vse vloge smo pozitivno rešili in tako razdelili vsa razpisana sredstva v višini 26.174,01 evrov.

Glede na višino razpisanih sredstev so upravičenci prejeli sofinancirana sredstva:

za naložbe v kmetijska gospodarstva za primarno proizvodnjo v višini 34 % vrednosti investicije, skupno smo za ta namen dodelili 17.976,06 evrov;

za pomoč za plačilo zavarovalnih premij smo dodelili 1.500,00 evrov oziroma ;

za zagotavljanje tehnične podpore v kmetijstvu 42 % stroškov aktivnosti, ki so jih izvedli v letu 2009, skupno smo za ta namen dodelili 2.069,05 evrov in

za naložbe v dopolnilne dejavnosti na kmetijah v višini 34,1 % vrednosti investicije, skupno 4.628,90 evrov.

Seznam prejemnikov državnih pomoči v kmetijstvu je na vpogled v Uradu za gospodarstvo in finance.

Pripravila:

Metka Špindler, ekon., s.r.

ODGOVORI

na vprašanja in pobude svetnikov, postavljena na 28. seji Sveta MOV

Zap. št. 251

Članica sveta **Marjana KOREN** je postavila naslednjo pobudo in vprašanja:

1. Želela je izvedeti zakaj ni pri zunanjem zgledu večstanovanjskih stavb večjega nadzora gradbenih inšpektorjev?

Odgovor:

Mestna občina Velenje ima na območjih, kjer stojijo večstanovanjski objekti sprejete tri prostorske akte: Ureditveni načrt za centralne predele mesta Velenje, Prostorske ureditvene pogoje za dele mesta Velenje (PUP 04) in Prostorske ureditvene pogoje za območje Gorice. V vseh treh prostorskih aktih je v odloku jasno zapisano, kakšni so pogoji za ureditev zunanosti

posameznih večstanovanjskih objektov (zasteklitve balkonov, menjava oken, barvanje fasad ...). Največji problem je pri zastekljevanju balkonov večstanovanjskih objektov, čeprav je v odlokih jasno navedeno, da bi moral vsak večstanovanjski objekt imeti izdelan projekt, kako se ti balkoni lahko zasteklujejo, zapirajo in urejajo. Žal upravljavci posameznih večstanovanjskih objektov, v večini primerov, niso naročili teh projektov, za katere je potrebno dobiti tudi soglasje Urada za okolje in prostor MOV. Zato se dogaja, da stanovalci sami, brez vsakega dovoljenja, vsak po svoje, zasteklujejo in zapirajo balkone in posegajo v zunanji videz objekta, za kar bi morali imeti celo gradbeno dovoljenje. Gradbeni inšpektorji pa žal na te nedovoljene posege v zunanost objektov sploh ne reagirajo, ker je pojav tako množičen, da ga praktično ni več mogoče ustaviti. Razen z dosledno in restriktivno novo gradbeno zakonodajo, ki bi preprečila takšne pojave in uvedla red na tem področju, kot smo ga pričala v razvitih evropskih državah. Katastrofalno stanje na področju urejanja prostora je posledica nedorečene in zbirokratizirane prostorske in gradbene zakonodaje, ki se neprestano spreminja, žal vedno na slabše, in bi jo bilo potrebno celovito posodobiti in prilagoditi evropskim normam, ki so dosti bolj enostavne, pregledne in manj birokratske.

Sicer se pojavlja nekaj večstanovanjskih objektov v centru Velenja, kjer so stanovalci sami financirali projekte, v katerih je opredeljen način enotnega zastekljevanja oz. zaprtja obstoječih balkonov (Cankarjeva 1 in 2), kjer je vidno opazen enoten pristop pri zastekljevanju balkonov in menjavi oken na fasadah. Žal pa so to le osamljeni primeri. Menimo, da je v tem primeru dolžnost vseh upravljavcev večstanovanjskih objektov, da pridobijo tovrstne projekte za vsak večstanovanjski objekt posebej. Nato pridobijo ustrezno soglasje Urada za okolje in prostor MOV in na ta način dobijo usmeritve za posege na fasadi posameznega objekta, ki jih bo na podlagi teh projektov lažje nadzorovati. Na ta način bodo tudi gradbeni inšpektorji lahko boljše opravljali svoje delo, saj danes niti sami ne vedo, kaj je dovoljeno in kaj ni. Si pa zatiskajo oči pred številnimi posegi na fasadah objektov v Velenju, kar v veliki meri kviri celovit estetski videz mesta in stavb v njem.

Odgovor so pripravili v Uradu za okolje in prostor.

2. Želela je izvedeti zakaj UPC Telemach ne omogoči, da bi občani Velenja lahko gledali velenjsko televizijo v digitalni obliki?

Odgovor:

Vprašanje svetnice smo posredovali na podjetje UPC Telemach in ko bomo prejeli odgovor ga bomo objavili.

Odgovor so pripravili v Uradu župana in splošnih zadev Mestne občine Velenje.

Zap. št. 252

Član sveta **Franc SEVER** je postavil naslednje pobude in vprašanja pisno:

1. "Na 25. seji, 13. oktobra smo sprejeli Odlok o programu opremljanja in merila za odmero komunalnega prispevka za gradnjo kanalizacije dela območja Bevc in Črnove v Velenju. Osnova za določitev cene komunalnega prispevka za objekt velikosti 150m², ki stoji na parceli velikosti 500m² je bil predviden strošek izgradnje v višini 676.340 evrov in je znašal za omenjeni objekt 1.448 evrov (v osnutku cca. 3.000 evrov z hišnim priključkom). V samem osnutku je bila ocenjena vrednost z hišnimi priključki na 926.521 evrov, kar pomeni, kar 250.181 evrov več. Iz prakse in cen na tržišču



lahko z gotovostjo trdim, da je cena bila pretirana in kaže na čuden način vođenja investicij na tem področju.

Zanima me koliko bo stala omenjena investicija po fazah in seveda skupaj, ker je že verjetno izbran izvajalec del.

Odgovor:

Skupni stroški za kanalizacijo Bevče Črnova so vsi stroški potrebni za zgraditev javnega kanalizacijskega omrežja obravnavanega območja. V skupne stroške so všteti stroški projektne, investicijske in tehnične dokumentacije in stroški odškodnin. V osnutku programa opremljanja so bili k skupnim stroškom prišteti tudi stroški gradnje hišnih priključkov. V predlogu Programa opremljanja so skupni stroški predstavljeni brez hišnih priključkov. V programu opremljanja so podani viri financiranja kanalizacije. Od skupnih stroškov se odštejejo drugi viri, torej sredstva, ki so pridobljena iz koriščenja takse za obremenjevanje voda, kohezijska sredstva in sredstva proračuna. Ostanek predstavljajo obračunski stroški.

Komunalni prispevek je preračunan na površine vseh parcel obravnavanega območja in vseh neto tlorisnih površin obstoječih in predvidenih objektov obravnavanega območja. Tako dobimo komunalni prispevek, preračunan v evre/m² parcele in v evre/m² neto tlorisne površine objekta. Glede na opredeljena merila in vhodne podatke iz programa opremljanja ter predpisano zakonodajo o načinu izračuna komunalnega prispevka se opredeli celoten komunalni prispevek, ki bremeni investitorja objektov na območju opremljanja kot vsota izračunanih komunalnih prispevkov za predvideno in obstoječo komunalno infrastrukturo. Ta znaša 2,98 evra/m² za parcele oz. 7,86 evra/m² za neto tlorisne površine. Preračun za 500 m² veliko parcelo in 250 m² neto tlorisne površine je podan samo kot primer izračunanega komunalnega prispevka za neko povprečno parcelo in povprečno hišo. Dejansko izračunan komunalni prispevek je za vsak objekt različen, tako kot so parcele in hiše različnih velikosti. Vse cene v programu opremljanja so povzete po projektantski oceni stroškov.

Iz programa opremljanja znašajo skupni stroški investicije gradnje kanalizacija Bevče Črnova 676.340 evrov. Sedaj se izvaja prva faza, ki predstavlja približno 40 % investicije, kar po pridobljenih ponudbah za izvedbo in nadzor znaša 251.766,95 evrov in to predstavlja 37 % od ocenjene vrednosti celotne investicije.

Odgovor so pripravili v Uradu za gospodarske javne službe.

2. Na 27. seji, 22. decembra, ste sprejeli Sklep o menjavi zemljišč parc. št. 3268, gozd, v izmeri 192m² ter parc. št. 3270/13, sadovnjak, v izmeri 780m², v skupni izmeri 899m², obe k.o. Velenje, ki se nahajata na območju PUP Gorica in sta v solastnini Maide in Muhidina Musića za nepremičnino primerljive velikosti v lasti MO Velenje.

Iz obrazložitve je razvidno, da je bila cena za zemljišče ob nakupu različna in sicer cena za m² zemljišča - gozd po 15 evrov in sadovnjak po 17,70 evrov, kar je znašalo skupaj 15.591€.

Zanima me ali bo omenjenima osebam zemljišče zamenjano v enakem zemljišču ali jima bo dano kakšno drugo zemljišče in ne delni gozd in sadovnjak, kot sta ga kupila in drugič bi prosil za magnetogram seje te točke, ker se s prejetim sklepom na škodo občine ne morem strinjati. Prosim pa tudi da se mu odgovori o višini plačanega komunalnega prispevka za omenjeni parceli in kdaj je bil prispevek in kupnina plačana.

Odgovor:

Mušič Muhidin in Maida sta od Mestne občine Velenje kupila dve parceli, eno na podlagi prijave na razpis (Uradni vestnik MO Velenje št. 17/05) in drugo potem, ko sta snovala stanovanjsko hišo. Na občino sta podala vlogo za dokup druge parcele, ki je po statusu gozd. Cena za drugo parcelo je bila določena na podlagi cenitve.

Komunalni prispevek v višini 16.852,62 evrov sta investitorja plačala septembra 2007.

Odgovor so pripravili v Uradu za gospodarske javne službe.

3. Glede na to da so izvedeni postopku o imenovanjih ravnateljev osnovnih šol, predlagam, da se člane in članice Sveta šol pouči o postopkih imenovanja ravnateljev in o tem seznaniti tudi ravnatelje.

To predlagam iz preprostega razloga, ker se na določenih šolah postopek ne izvaja skladom z zakon oziroma si zakon vsak razlaga po svoje. Prvi primer kršitve sem že omenil na prejšnji seji, to je šola GŠ. Ko so imenovali v.d. kljub temu, da jim je bilo na MŠŠ svetovano, da naredijo javni razpis. Še bolj čudne zadeve naj bi se dogajale na šoli Livada, ko naj bi se učiteljskemu zboru (UZ) razdelile glasovnice in naj bi jih morali vrniti v 20 dneh, a seja Sveta na kateri bi po pregledu prispelih vlog komisije odločali o nadaljnjih postopkih še ni bila sklicana (kot mi je neuradno znano, bi naj s tem, ko zadeve že poznam postopek na UZ ponovili). Moj predlog ni namenjen v smeri, da koga napadam, ravno nasprotno, da so vsi člani svetov seznanjeni, da le svet in ne zaposleni v ustanovi vodijo postopke razpisov in odločitev.

Zadeva je sicer jasna v kolikor želiš razumeti in postopek vodiš objektivno.

Zato bi bilo smiselno, da pravna služba pripravi nek priročnik ali napotek v katerem bi bil zapisan vrstni red in način v pomoč članom Sveta. Navedel bom primer, ki se naj prouči, dopolni ali spremeni in sicer:

Svet objavi razpis, potem s sklepom ugotovijo kdo izpolnjuje pogoje, s sklepom odločijo o predstavitvi kandidatov (kdaj, kje in ob kateri uri) v kolikor se za predstavitev odločijo in o tem Svet obvesti UZ, da so lahko prisotni na predstavitvi v kolikor se za to odločijo, lahko tudi kaj vprašajo kandidate in potem UZ ločeno na tajnem glasovanju odloči podporo kandidatom. Zapisnik o glasovanju posreduje UZ na Svet. Člani Sveta se pa morajo po predstavitvi odločiti, katerega kandidata bodo predlagali za imenovanje in prosili za mnenje lokalno skupnost in ostale pristojne na osnovi aktov in zakonov ter ministrstvo MŠŠ (včasih je bilo soglasje od ministrstva) a le za eno od oseb. V postopku lahko tečejo zadeve skupaj in niso vezane ena na drugo. Ko vse potrebno zberejo se samo sprejme sklep, da se z izbrano osebo sklene pogodba. Na koncu se pa obvesti vse prijavljene z odločitvijo Sveta v skladu z akti.

Odgovor:

V Odloku o ustanovitvi javnih vzgojno-izobraževalnih zavodov osnovnih šol v Mestni občini Velenje (Uradni vestnik Mestne občine Velenje, št. 8/97, 6/98, 9/99, 20/04, 1/08 in 2/10) je zapisano tudi določilo v zvezi z imenovanjem ravnatelja. V 24. členu citiranega odloka je zapisano: »Ravnatelja imenuje svet šole po postopku in pod pogoji, določenimi z zakonom.«

Postopki v zvezi z imenovanjem ravnateljev osnovnih šol so opredeljeni v Zakonu o organizaciji in financiranju vzgoje in izobraževanja (ZOFVI-UPB5, 16/07, 36/08, 58/09) in sicer v



členih od 49. do 59.

Postavlja se vprašanje, če so organi Mestne občine Velenje pristojni za avtentično razlago citiranega zakona oziroma za poučevanje članov in članic svetov šol v zvezi z vodenjem postopkov imenovanja ravnatelja šole. Menimo, da je razlaga zakona, priprava pojasnil in navodil za vodenje razpisnih postopkov v pristojnosti Ministrstva za šolstvo in šport.

Tako mnenje potrjuje tudi dejstvo, da Ministrstvo za šolstvo in šport redno pripravlja pojasnila v zvezi z razpisnimi postopki in z njimi uradno seznanja člane svetov šol in ravnatelje šol. Tako je ob začetku novega šolskega leta (14. 10. 2009) Ministrstvo za šolstvo in šport pripravilo in v uradni okrožnici objavilo »podrobnejša pojasnila o postopku imenovanja ravnatelja«. Pojasnila obsegajo 12 strani in v 14. točkah pojasnjujejo vse situacije, s katerimi se lahko srečajo sveti šol, ko vodijo postopek imenovanja ravnatelja (od ugotavljanja pogojev za ravnatelja javne šole do razrešitve ravnatelja). V uradni okrožnici je citiranim pojasnilom priloženo še osem vzorcev obrazcev, ki jih svet šole rabi, ko dokumentira posamezne faze postopka imenovanja ravnateljev.

Upoštevajoč navedeno uradno in strokovno pomoč, ki jo člani in članice svetov šol redno dobivajo od pristojnih organov Ministrstva za šolstvo in šport menimo, da na lokalnem nivoju ni potrebno izvajati dodatnega poučevanja članov in članic svetov šol v zvezi z vodenjem postopkov imenovanja ravnateljev šol. Odgovor so pripravili v Uradu za gospodarske javne službe.

4. Na 25. seji 13. oktobra smo sprejeli tudi Odlok o oskrbi s pitno vodo na območju KS Vinska Gora. Podpiral sem ureditev na tem področju, a sem Odloku nasprotoval zaradi predhodno poslanih dopisov krajanov, ki so bili iz mojega vidika pravno sporni.

- Zanima me kako je sedaj to področje urejeno, na osnovi predhodnih določb zapisanih v 42. členu odloka in kakšno je mnenje župana glede spornosti odločitve, kot naj bi bil župan seznanjen z strani MOP.
- Kakšni ukrepi so sedaj predvideni in kakšna bo rešitev za tiste, ki so pogodbo že podpisali.
- zanima me tudi koliko oseb je obveznosti po Odločbi že poravnalo.
- zanima me tudi kdaj bo tistim, ki so morebiti poravnali obveznosti po Odločbi omogočena poraba neoporečne vode.

Odgovor:

Območje, kjer se objekti napajajo z vodo iz zajetja Šentjanški potok nad cerkvijo v Vinski Gori, je glede oskrbe razdeljeno v tri veje. Vodno dovoljenje za navedeni vodni vir je bilo dano do 31. decembra 2009. Krajanje so zaprosili za podaljšanje vodnega dovoljenja in po zagotovilih MOP ga naj bi tudi dobili. Podaljšanja vodnega dovoljenja MOP še ni posredoval. Lastniki objektov oskrbovalnega območja RZ Kovač so sklenili medsebojno pogodbo o upravljanju in določili odgovorno osebo in sami upravljajo vodovod. Območje RZ Pirešica je območje, kjer se z vodo oskrbuje več kot 50 prebivalcev in Mestna občina Velenje bo določila upravljavca tega vodovoda.

Pogodbe o začasnem prenosu vodovodnega omrežja v upravljanje javnemu podjetju Velenje d.o.o. niso podpisali vsi lastniki vodovodnega omrežja. Glede na zagotovila, da bodo pridobili vodno dovoljenje, kjer jim bo MOP predpisal pogoje za oskrbo z pitno vodo, bodo morali imetniki vodne pravice to oskrbo urediti, kot bo navedeno v vodnem dovoljenju.

Odločbe o plačilu komunalnega prispevka za priključitev na

vodovod Vinska Gora pošlje Mestna občina Velenje samo tistim lastnikom objektov, ki imajo možnost priključitve na novozgrajeno vodovodno omrežje. Tako imajo vsi, ki prejmejo Odločbo o plačilu komunalnega prispevka in le tega plačajo, možnost priključitve na javni vodovod. Seveda pa morajo s Komunalnim podjetjem Velenje, d. o. o., urediti vse ostale obveznosti v zvezi s priključevanjem (pogodba o dobavi, ustrezen vodomerni jašek, ločena oskrba s pitno vodo iz javnega vodovoda od morebitnih ostalih virov ...).

Odgovor so pripravili v Uradu za gospodarske javne službe.

5. Zanima me, kako daleč je postopek glede ureditve križišča pri Obircu in postavitve protihrupne ograje na tem področju.

Odgovor:

Za ureditev semaforiziranega križišča pri Obircu se pridobivajo ustrezna soglasja. Glede na spremenjene predpise s področja varstva pred hrupom in izdelane strateške karte hrupa, bo DRSC nadaljnje, še ne začete projekte na območjih obstoječih cest, načrtoval na podlagi določil operativnih programov, v katerih bodo predvidoma opredeljeni kriteriji, na podlagi katerih bo mogoče opredeliti območja prioriteten obravnave.

Odgovor so pripravili v Uradu za gospodarske javne službe.

6. Dajem pobudo, da se nemudoma pristopi k izdelavi opornega zidu pod cesto, ki pelje na parkirišče pod Grilovo domačijo. Saj glede na velike finančne vložke v ta projekt, se verjetno pričakuje temu primeren tudi obisk. Ko bo cesta neprevozna bo razmišljanje o tem prepozno."

Odgovor:

Sanacija plazov pod JP 950 352 – Odcep Nanojca je bila planirana za leto 2009. Julija 2009 je Mestno občino Velenje prizadelo hudo neurje z močnim dežjem, ki je povzročilo ogromno škodo. Odprava posledic neurja je povzročila veliko stroškov. Mestna občina Velenje zato ni mogla pristopiti k sanaciji plazov, ki so bili predvideni za sanacijo v letu 2009. Med njimi tudi k sanaciji plazov pod JP 950 352 – Odcep Nanojca. Sredstva predvidena za te namene so se prerazporedila na postavko proračunska rezerva za poplačilo stroškov odprave posledic neurja. Bo pa plaz, v skladu s proračunskimi zmoglostmi, saniran v letošnjem oz. prihodnjem letu.

Odgovor so pripravili v Uradu za gospodarske javne službe.

Zap. št. 253

Član sveta **Jurij TERGLAV** je podal naslednji vprašanje:

- Želel je izvedeti kako je s sanitarijami na avtobusnem postajališču, saj je govora, da naj bi bile dostopne samo do desete ure zvečer. Nato pa je možen dostop le skozi lokal.

Odgovor:

Javni sanitariji so na Avtobusnem postajališču Velenje odprti v času uradnih ur poslovne enote podjetja Izletnik Celje, d. d.. Ker so sanitariji skupni z Lokalom Antlej je prehod do teh možen čez lokal. Po obratovanju gostinskega lokala pa se sanitariji zaklenejo, zaradi neprimerne vedenja uporabnikov (vandalizma, odvisnikov od drog, vinjenih oseb ...).

Odgovor so pripravili v Uradu za gospodarske javne službe.

- Zanimalo ga je tudi na kakšen način se izvaja čiščenje in vzdrževanje ekoloških otokov, saj so sedaj ob tolikšnem snegu nedostopni.

Odgovor:

Čiščenje ekoloških otokov je naloga koncesionarja za izvajanje gospodarskih javnih služb zbiranja in prevoza odpadkov (PUP-



Saubermacher, d.o.o.). Le-ta čiščenje izvaja ob prevzemu odpadkov iz zbiralnic. Problem zasnedenosti smo zaznali in koncesionarja opozorili na problem. Znotraj sistema PUP, d. d., se bodo poskušali dogovoriti, da se bo ob čiščenju snega s plugi pazilo, da se zbiralnice ne zamečejo s snegom. Odgovor so pripravili v Uradu za gospodarske javne službe.

Zap. št. 254

Član sveta **Anton DE COSTA** je podal naslednjo pobudo:

1. V zimskem času so pešpoti predvsem ob vikendih uničene zaradi vandalizma. Ljudje ki tovrstne težave odpravljajo pravijo, da se vsak vikend srečujejo s tovrstnim uničenjem. Meni, da bi bilo dobro razmisliti o nadzoru pešpoti. Tudi razmisliti o nadzoru redarskih služb.

Odgovor:

Predvidevamo, da se vprašanje nanaša na gozdno pot, ki vodi od bazena na Gorico. S problematiko smo na redarstvu seznanjeni od prvega dne, ko je prišlo do razbitja luči. Od takrat redarji to peš pot tudi redno nadzirajo, vendar do sedaj pri odkrivanju vandalov nismo bili uspešni, saj do vandalizma očitno prihaja pozno ponoči. Nadzor bomo v skladu z kadrovskimi možnostmi še okrepili.

Odgovor so pripravili v Uradu za gospodarske javne službe.

2. Podal pobudo, da bi bil Regijski sortirni center v Mestni občini Velenje.

Odgovor:

Regijski centri so načrtovani na nivoju države in določena so že bila regijska odlagalnišča. Naši odpadki se vozijo na regijsko deponijo v Celje, kjer smo na podlagi odločitve sveta Mestne občine Velenje v letu 2003 podpisali medobčinsko pogodbo o gradnji in sofinanciranju regijskega centra za obdelavo odpadkov za območje 250 tisoč ljudi. Ob podelitvi in vzpostavitvi JZP, koncesije gradnje področnega centra in koncesije ravnanja z odpadki v MO Velenje, pa smo vzpostavili pogoje za gradnjo področnega centra.

Odgovor so pripravili v Uradu za gospodarske javne službe.

Zap. št. 255

Članica sveta **Maja HOSTNIK** je podala naslednjo pobudo in vprašanja:

1. Predlagala je, da bi se uredili smerokazi pri Rdeči dvorani za parkirno hišo.

Odgovor:

V Mestni občini Velenje je usmerjevalni sistem postavljen v skladu z Pravilnikom o prometni signalizaciji in prometni opremi na javnih cestah (Ur.l.RS. Št. 65/2008). Vse obiskovalce Velenja, ki prihajajo v center iz smeri Celja že pri Rdeči dvorani obveščamo z usmerjevalno tablo levo za center mesta, takoj pri vstopu iz rondoja na Šaleško cesto, pa jih že obvešča in vodi usmerjevalna tabla garažna hiša.

Odgovor so pripravili v Uradu za gospodarske javne službe.

2. Podala pobudo, da se na Koroški cesti mimo APS-a uredijo parkirna mesta, saj so avti parkirani kar ob cesti.

Odgovor:

Vozila, ki so parkirana ob cesti so večinoma v lasti obiskovalcev in delavcev okoliških poslovnih stavb. Večina poslovnih stavb ima svoja parkirišča zaprta z zapornicami. V okolici je dovolj parkirnih mest vključno z parkirnim prostorom pri krožišču, kjer je dovolj prostora za parkiranje. Mestna občina Velenje na tem območju ne predvideva gradnje novega parkirišča.

Odgovor so pripravili v Uradu za gospodarske javne službe.

3. Podala pobudo, da naj bi se v zimskem času pločnik proti Rdeči dvorani bolj čistili.

Odgovor:

Pobuda je bila posredovana izvajalcu vzdrževanja (pluženja, čiščenja...). Pri vzdrževanju pločnikov ob državnih cestah pride včasih do tega, da izvajalec vzdrževanja pločnik očisti, mu ga pa kasneje vzdrževalec državne ceste zopet zasuje. V prihodnje se bomo še bolj potrudili, da do tega ne bo prihajalo. Izvajalec našega vzdrževanja in vzdrževalec državnih cest sta že v kontaktu, tako da bo v prihodnje vzdrževanje (pluženje, čiščenje,...) tako naših cest kot državnih cest bolj koordinirano in usklajeno.

Odgovor so pripravili v Uradu za gospodarske javne službe.

4. Zanima jo kolikokrat je Mestna občina Velenje spremenila prostorske plane in ali imamo enoten prostorski načrt?

Odgovor:

Občina Velenje je sprejela Dolgoročni plan Občine Velenje za obdobje 1986-2000 in Srednjeročni plan Občine Velenje za obdobje 1986-1990 že leta 1988. Sestavni del obeh družbenih planov so bile tudi prostorske sestavine, ki opredeljujejo srednjeročne in dolgoročne ukrepe na področju urejanja prostora in varstva okolja. Tako imenovane Prostorske sestavine dolgoročnega plana občine Velenje so se spremenile in dopolnile leta 1990 in 1992. Zaradi delitve bivše Občine Velenje na tri občine so se prostorske sestavine dolgoročnega plana Mestne občine Velenje spremenile v letu 2001, nato pa še leta 2004.

Trenutno smo v fazi ponovnih sprememb in dopolnitev prostorskih sestavin dolgoročnega plana Mestne občine Velenje, ki se uradno imenujejo: »Spremembe in dopolnitve prostorskih sestavin dolgoročnega plana občine Velenje za obdobje 1986 - 2000, dopolnjen 1988 in 1990 ter družbenega plana občine Velenje za obdobje 1986 - 1990 in sprememb in dopolnitev planskih aktov dela občine Žalec za območje Mestne občine Velenje - dopolnjen 2002« --- (Odlok je objavljen v Uradnem listu RS št. 21/90, 34/92 (za dele bivše občine Žalec) in Uradnem vestniku občine Velenje št. 17/88, 7/01 in 13/04.).

V tem mesecu smo poslali dopolnjen osnutek tega najvišjega prostorskega akta Mestne občine Velenje v zadnje usklajevanje pristojnim ministrstvu RS. Pričakujemo, da bo osnutek teh sprememb in dopolnitev prostorskega akta v obravnavi na svetu MOV v maju 2010, ob predhodnem sklepu o usklajenosti z državnimi prostorskimi plani, ki ga izda Vlada RS.

Prostorske sestavine družbenega plana občine so najvišji prostorski akt MOV, v katerem so opredeljeni vsi strateški cilji na področju urejanja prostora za nadaljnje desetletje. Sestavni del tega prostorskega akta je tudi urbanistična zasnova mesta Velenje in vsi ostali prostorski akti, ki so opredeljeni v tem strateškem prostorskem aktu MOV.

Odgovor so pripravili v Uradu za okolje in prostor.

5. Želela je izvedeti kakšni so cilji in vizija Velenja na področju Evropske prestolnice kulture. Vloga Velenja v tej zgodbi?

Odgovor:

Velenje je na osnovi potrjenih dokumentov na državni in evropski ravni prioritarno usmerjeno v produkcijo raznolikih kakovostnih programov za otroke in mladostnike. V sodelovanju z vsemi javnimi zavodi iz področja kulture pripravljamo širok spekter aktivnosti, s katerimi bomo nagovorili domačo kot tudi



mednarodno javnost. Vizija Velenja je vseskozi nespremenjena – z dobrim delom vseh naklonjenih akterjev kulturnega življenja doseči opazen dvig kakovosti življenja v mestu, povečati njegovo prepoznavnost in ponuditi mladim možnost, da realizirajo svojo čisto ustvarjalno energijo. Seveda pa v Mestni občini Velenje ne bodo potekali le otroški in mladinski programi, ampak tudi programi, povezani z ostalimi programskimi sklopi Maribora in ostalih partnerskih mest.

Odgovor so pripravili v Uradu za negospodarske javne službe.

6. Želela je izvedeti kakšni so načrti, roki in cilji glede Vile Bianca?

Odgovor:

Sanacija objekta Vila Bianca trenutno poteka v skladu z zastavljenimi cilji in terminskim planom. Zaradi nizkih temperatur so dela sicer malce zastala, vendar bodo po zagotovitvi izvajalca gradbenih del zaključena do s pogodbo predvidenega roka, to je maja 2010. Prvo fazo (vključuje sanacijo pritličja, prvega nadstropja in izgradnjo pomožnih prostorov) se je prijavljalo kot obnovo objekta kulturne dediščine, razglašene za kulturni spomenik lokalnega pomena, katerega namen je povečanje turistične atraktivnosti regije in ustvarjanje novih delovnih mest; druga faza (sanacija drugega nadstropja in mansarde) sanacije pa kot izgradnja objektov kulturne infrastrukture, ki so poleg kulture namenjeni tudi drugim dejavnostim (gospodarskim, družbenim, pri čemer je najmanj 50% površin objekta, ki je predmet operacije namenjen kulturi) ali drugače povedano gre za večnamenske centre, katerih namen je povečanje turistične atraktivnosti regije in ustvarjanje delovnih mest.

V skladu s predhodno zapisanim, se bodo predvidoma v objekt umestile naslednje vsebine: gostinski lokal (povabilo k oddaji ponudb objavljeno v UL RS v petek, 12.2.2010), turistična informacijska točka, prodajno – razstavna galerija (umetniška dela, spominki Velenja, knjižni »produkti« UVKF), večnamenska dvorana (predvideva umestitev orgel, izvajanje koncertnih dejavnosti in drugih kulturnih prireditev, kot tudi prostor za izvajanje protokolarnih vsebin, porok,...). Razmišlja se tudi o umestitvi manjše, specializirane prodajalne s področja glasbe v objekt (tržno nišo nakazali predstavniki glasbene šole, navedena vsebina sovпада z ustanovitvijo glasbene fakultete in opaženih potrebi po tovrstni ponudbi v slovenskem prostoru). V drugem nadstropju se bodo prostori predvidoma namenili izvajanju in promoviranju Velenja v okviru Evropske prestolnice kulture, kot tudi Velenjski knjižni fundaciji. Mansarda se bo namenila gospodarsko- družbenim dejavnostim, kot je izvajanje različnih seminarjev in izobraževanj.

Vse navedeno bo dokončno potrjeno in dorečeno v naslednjih dveh mesecih, saj trenutno potekajo intenzivni razgovori z morebitnimi deležniki.

Odgovor je pripravila projektna skupina.

Zap. št. 256

Članica sveta **Katarina PRAZNIK** je podala naslednje pobude in vprašanja:

1. Želela je izvedeti koliko od 38 milijonov, ki so bili namenjeni Savinjski regiji je počrpalo Velenje in kako smo bili uspešni pri črpanju sredstev za Evropsko prestolnico kulture?

Odgovor:

Mestna občina Velenje je kandidirala na vse razpise s strani Službe Vlade RS za lokalno samoupravo in regionalno politiko, ki so bili glede na kriterije primerni. S projekti Poslovna cona Rondo (790.500,00 evrov), Vila Bianca, I. faza (755.435,00

evrov), Razširitev Poslovne cone Rondo (833.894,00 evrov) in Vila Bianca, II. faza (458.064,00 evrov) je Mestna občina Velenje tudi dobila odobrena sredstva. Del sredstev je že porabljen, del pa še ne, ker so projekti še v izvajanju in se zaključujejo v letošnjem letu.

Mestna občina Velenje je na javni razpis za sofinanciranje operacij javne kulturne infrastrukture, v okviru Evropskega sklada za regionalni razvoj, prijavila obnovo Regijske galerije Velenje Projekt je bil zaradi prenizkega števila točk s strani ocenjevalne komisije s sklepom zavržen. Na sklep smo posredovali pritožbo. Odgovora še nismo dobili.

Odgovor so pripravili v Uradu za negospodarske javne službe in projektna skupina.

2. Zanimalo jo je ali smo bili uspešni pri nakupu prostorov na Kardeljevi 3 decembra lani?

Odgovor:

Prostori na Kardeljevi 3 so odkupljeni in trenutno potekajo aktivnosti za nabor vsebin, ter pridobitev projektne dokumentacije za pričetek izvajanja del.

Odgovor so pripravili v Uradu za stanovanjsko gospodarstvo.

3. Podala pobudo, da se uredi pločnik do Medpodjetniškega izobraževalnega centra.

Odgovor:

Ureditev pločnika od Koroške ceste do Medpodjetniškega izobraževalnega centra je v fazi izdelave projektne dokumentacije in v fazi pridobitve dela zemljišč – Premogovnik Velenje, d. d., Trend net, d. o.o., Birt, d. o. o.) potrebnih za izgradnjo pešpoti in javne razsvetljave.

Odgovor so pripravili v Uradu za gospodarske javne službe.

4. Zanimalo jo je zakaj se je prekinila izdelava pločnika in razsvetljave do Foitove 10. Uredila se je samo do Foitova 8.

Odgovor:

Izgradnja javne razsvetljave do Foitove 8 je bila zgrajena na pobudo mestne četrti in stanovalcev objekta Foitova 8. Financiranje izgradnje je potekalo v skladu s finančnimi sredstvi zagotovljenimi v proračunu Mestne občine Velenje.

Za izgradnjo javne razsvetljave do Foitovo 10 bi bilo potrebno pridobiti tehnično dokumentacijo, soglasja in pogodbo o služnosti zemljišča, po katerem bi potekala razsvetljava. Predvsem pa je za investicijo potrebno zagotoviti sredstva v letnem planu proračuna Mestne občine Velenje. V tem letu bomo pridobili tehnično dokumentacijo in soglasja, investicijo pa bomo izvedli v letu 2011

Odgovor so pripravili v Uradu za gospodarske javne službe.

5. Podala pobudo za pospešeno sanacijo zimskega bazena, saj je že dotrajan (odpadajo ploščice, vlaga, zračenje). Prav tako je podala pobudo, da se pospešijo projekti glede izgradnje letnega bazena.

Odgovor:

Odpadanje ploščic na zimskem bazenu se večkrat pojavlja zaradi terena, na katerem se objekt nahaja.

V proračunu Mestne občine Velenje za leto 2010 je na področju športa planirano na postavki Dograditev in posodobitev zimskega bazena 100 tisoč evrov. S temi sredstvi bomo lahko izvedli najbolj nujna dela. Za izgradnjo letnega bazena pa se išče ustrezna lokacija in pripravljajo idejne rešitve znotraj ureditve južne obale Velenjskega jezera.



Odgovor so pripravili v Uradu za negospodarske javne službe.

6. Želela je izvedeti zakaj je bil odbor najemnikov stanovanj sklican samo enkrat?

Odgovor:

Odbor najemnikov stanovanj na svojih sejah obravnava pobude in predloge najemnikov stanovanj. Ker s strani zainteresirane javnosti ni bilo nobenih predlogov za obravnavo, je po našem mnenju predsednik odbora zavzel pravilno stališče in odbora ni skliceval samo zato, da bi odbor zasedal zaradi zasedanja.

Odgovor so pripravili v Uradu za stanovanjsko gospodarstvo.

Zap. št. 257

Član sveta **Sebastjan APAT** je podal naslednjo pobudo:

1. Podal pobudo, da se čim prej izdela nov Lokalni program za kulturo.

Odgovor:

Lokalni program kulture (LPK) smo uvrstili na dnevni red seje Sveta MOV, ki bo potekala v mesecu oktobru 2010. LPK nastaja hkrati z oblikovanjem programa Evropske prestolnice kulture 2012. Imenovano imamo komisijo, ki se ukvarja z oblikovanjem programa iz obeh področij. Vsi sodelujoči akterji iz področja kulture bodo izdelali kratkoročne in dolgoročne programe razvoja iz posameznih področij kulture, iz katerih bomo izluščili cilje, ki bodo pomenili prioriteto tudi za Mestno občino Velenje.

Odgovor so pripravili v Uradu za negospodarske javne službe.

2. Želel izvedeti kakšni so kriteriji na podlagi katerih bodo sofinancirani kulturni programi v pravkar objavljenem razpisu.

Odgovor:

Merila za ocenjevanje kulturnih programov, ki so sestavni del razpisne dokumentacije, so sledeča:

SPLOŠNA MERILA:

1. Odrasli pevski zbori

1.1. Kakovostna skupina:

1. da je zbor nosilec dejavnosti v svojem okolju,
2. da vsako leto samostojno pripravi in izvede vsaj en celovečerni koncert s prvič predstavljenim programom,
3. da sodeluje na priložnostnih prireditvah najmanj 6-krat letno,
4. da redno sodeluje na območnih srečanjih in je bil v zadnjih štirih letih najmanj dvakrat izbran na medobmočno srečanje,
5. da se prijavlja na različna tekmovanja in festivale, na katerih dosega najmanj 80% možnih točk strokovne žirije.

1.2. Kakovostna skupina:

1. da je zbor nosilec dejavnosti v svojem kraju,
2. da vsako leto pripravi in izvede samostojni celovečerni koncert z najmanj 2/3 prvič predstavljenega programa,
3. da sodeluje na priložnostnih prireditvah najmanj 4-krat letno,
4. da je prejel ustrezno kvalitativno oceno na območnem srečanju,
5. da je bil v zadnjih dveh letih najmanj enkrat izbran na medobmočno srečanje.

1.3. Kakovostna skupina:

1. da redno deluje vsaj devet mesecev letno in je eden od pomembnih dejavnikov v svojem okolju,
2. da ima za takojšnjo izvedbo pripravljen krajši program za sodelovanje na priložnostnih prireditvah najmanj 2-krat letno,
3. da vsako leto najmanj dvakrat sodeluje na koncertih v sodelovanju z drugimi zbori,
4. da se udeležuje območnih srečanj pevskih zborov in je prejel ustrezno kvalitativno oceno (območna raven).

1.4. Kakovostna skupina:

1. da redno deluje vsaj devet mesecev letno in je eden od pomembnih dejavnikov v svojem kraju,
2. da ima za takojšnjo izvedbo pripravljen krajši program za sodelovanje na priložnostnih prireditvah najmanj 2-krat letno,
3. da vsako leto najmanj enkrat sodeluje na koncertih v sodelovanju z drugimi zbori,
4. da se udeležuje območnih srečanj pevskih zborov in je prejel ustrezno kvalitativno oceno (lokalna raven).

Točkovne ocene:

I. kakovostna skupina	70 točk
II. kakovostna skupine	50 točk
III. kakovostna skupina	35 točk
IV. kakovostna skupina	20 točk

Ti kriteriji veljajo tudi za pihalne orkestre.



2. Okteti, male vokalne skupine in kvarteti

2. 1. Kakovostna skupina

1. da je skupina nosilec dejavnosti v svojem okolju
2. da vsako leto pripravi samostojni koncert (novi repertoar)
3. da sodeluje na priložnostnih prireditvah najmanj 6-krat letno
4. da redno sodeluje na območnih srečanjih, da je skupina vsako leto predlagana za regijsko srečanja in vsako drugo leto za državno
5. da se skupina prijavlja na različna tekmovanja in festivale, na katerih dosega najmanj 80 % možnih točk žirije

2. 2. Kakovostna skupina

1. da je skupina nosilec dejavnosti v svojem okolju
2. da vsako leto pripravi in izvede samostojni koncert z najmanj 2/3 prvič predstavljenega programa
3. da sodeluje na priložnostnih prireditvah najmanj 4-krat letno
4. da je skupina prejela ustrezno kvalitativno oceno na območnem srečanju in je bila v zadnjih dveh letih najmanj enkrat izbrana za regijsko srečanje

2.3. Kakovostna skupina

1. da skupina redno deluje vsaj 9 mesecev letno in je eden izmed pomemben dejavnikov v svojem okolju
2. da ima za takojšnjo izvedbo pripravljen krajši program za sodelovanje na priložnostnih prireditvah najmanj 2-krat letno
3. da vsako leto najmanj 2-krat sodeluje na koncertih v sodelovanju z drugimi zbori
4. da skupina redno sodeluje na območnih srečanjih pevskih zborov in je prejela ustrezno kvalitativno raven (območni nivo)

Točkovne ocene:

I. skupina	70 točk
II. skupina	50 točk
III. skupina	35 točk

3. Gledališke in lutkovne skupine

3.1. Kakovostna skupina:

1. da skupina vsako leto pripravi vsaj eno premierno predstavo z najmanj petimi ponovitvami v domačem kraju oz. območju,
2. da z recitacijo, s scenografijo ali z animatorstvom sodeluje na treh prireditvah v svojem kraju oz. območju,
3. da sodeluje na območnih srečanjih in da je bila skupina v zadnjih treh letih vsaj enkrat izbrana na medobmočno srečanje.

3.2. Kakovostna skupina:

1. da skupina vsako leto pripravi eno krajšo ali daljšo premierno predstavo z najmanj dvema ponovitvama v domačem kraju oz. območju,
2. da z recitacijo, s scenografijo ali z animatorstvom sodeluje na dveh prireditvah v svojem kraju oz. območju,
3. da sodeluje na območnih srečanjih in prejme za nastop oceno selektorja

3.3. Kakovostna skupina

1. da skupina vsako leto pripravi eno krajšo ali daljšo predstavo z najmanj dvema ponovitvama v domačem kraju ali izven
2. da z recitacijo, scenografijo ali animatorstvom sodeluje na vsaj eni prireditvi v svojem kraju oz. območju

Točkovne ocene

I. skupina	70 točk
II. skupina	50 točk
III. skupina	35 točk



4. Folklorne skupine**4.1. Kakovostna skupina:**

1. da v sezoni dopolni novo koreografijo,
2. da vsako sezono izvede samostojno celovečerno prireditev,
3. da sodeluje na območnih srečanjih in je bila v zadnjih dveh letih enkrat izbrana na medobmočno srečanje,
4. da najmanj štirikrat letno sodeluje na priložnostnih prireditvah kraja oz. območja.

4.2. Kakovostna skupina:

1. da v sezoni dopolni, razširi ali izboljša že postavljeno koreografijo,
2. da vsako sezono izvede celovečerno prireditev v sodelovanju z drugo skupino,
3. da sodeluje na območnih srečanjih,
4. da najmanj trikrat letno sodeluje na priložnostnih prireditvah kraja oz. območja.

Točkovne ocene

I. skupina	70 točk
II. skupina	35 točk

5. Plesne skupine**5.1. Kakovostna skupina:**

1. skupina mora obvladati najmanj 30 minut plesnega programa,
2. da enkrat letno izvede celovečerno plesno prireditev,
3. da najmanj trikrat letno sodeluje na priložnostnih prireditvah kraja oz. območja,
4. da sodeluje na območnih srečanjih in je bila skupina v zadnjih dveh letih vsaj enkrat izbrana na medobmočno srečanje.

5.2. Kakovostna skupina:

1. skupina mora obvladati najmanj 20 minutni program,
2. da se enkrat letno predstavi na celovečerni prireditvi kraja oz. območja v sodelovanju z drugo skupino,
3. da najmanj dvakrat letno sodeluje na priložnostnih prireditvah svojega kraja oz. območja,
4. da sodeluje na območnih srečanjih in je prejela ustrezno kvalitativno oceno.

Točkovna ocena

I. skupina	70 točk
II. skupina	35 točk

6. Likovna dejavnost, fotografija, film, video**6.1. Kakovostna skupina:**

1. da se člani enkrat letno na skupinski razstavi predstavijo s svojimi deli v kraju oz. območju,
2. da se skupina ali člani posamično najmanj 10-krat letno predstavijo s svojimi deli izven svojega območja oz. da sodelujejo s svojimi deli na razstavah drugih organizatorjev,
3. da člani skupine svoja dela prispevajo za izbor na medobmočnih razstavah,
4. da skupina zagotavlja članom strokovno izpopolnjevanje v svojem kraju oziroma udeležbo na medobmočni ali državni ravni.

6.2. Kakovostna skupina:

1. da se člani enkrat letno na skupinski razstavi predstavijo s svojimi deli v kraju oz. območju z drugo skupino,
2. da se skupina ali člani posamično najmanj 5-krat letno predstavijo s svojimi deli izven svojega območja oz. da sodelujejo s svojimi deli na razstavah drugih organizatorjev,
3. da člani skupine svoja dela prispevajo za izbor na lokalnih razstavah,
4. da skupina zagotavlja članom strokovno izpopolnjevanje v svojem kraju.



Točkovna ocena

I. skupina	70 točk
II. skupina	35 točk

7. Literarna dejavnost**7.1. Kakovostna skupina:**

1. da društvo enkrat letno izda publikacijo,
2. da člani objavljajo svoje prispevke v literarnih revijah,
3. da se člani strokovno izpopolnjujejo na literarnih delavnicah in šolah.

7.2. Kakovostna skupina:

1. da se člani vsaj enkrat letno predstavijo na kulturni prireditvi,
2. da člani objavljajo svoje prispevke v literarnih revijah,
3. da se člani strokovno izpopolnjujejo na literarnih delavnicah in šolah.

Točkovna ocena

I. skupina	70 točk
II. skupina	35 točk

8. Organizatorji koncertov**8.1 Kakovostna skupina**

1. da društvo redno organizira koncerte
2. da društvo v koledarskem letu organizira vsaj 4 koncerte slovenskih skupin in ene iz tujine
3. da izvede v koledarskem letu vsaj eno lastno produkcijo (performans, koncert...)
4. da se člani društva udeležujejo delavnic in natečajev, ki jih organizira JSKD (seminar za pisanje rock besedil, natečaj za najboljše rock besedilo...)

8.2. Kakovostna skupina

1. da društvo redno organizira koncerte
2. da društvo v koledarskem letu organizira vsaj 3 koncerte slovenskih skupin in ene iz tujine
3. da društvo v sodelovanju z JSKD – OI Velenje pripravi območno revijo »Rockariada«

Točkovna ocena

I. skupina	70 točk
II. skupina	35 točk

POSEBNA MERILA:**A) pestrost in dodelanost programa:**

- zelo dobro 7 točke
- dobro 3 točka
- slabo 0 točk

B) ustreznost finančne konstrukcije:**(jasno opredeljeni stroški in njihova namembnost)**

- ustrezno 3 točke
- delno ustrezno 1 točka
- ni ustrezno 0 točk

C) število sodelovanj na javnih prireditvah v preteklem letu:

- več kot 3 x 3 točke



- do 3 x 2 točki
- 1 x 1 točka
- nikoli 0 točk

D) vključevanje v prireditve MOV v zadnjih dveh letih (proslave, sejmi, kulturni dogodki):

- več kot 1 x 7 točk
- vsaj 1 x 3 točke
- nikoli 0 točk

E) organizacija izobraževanj za člane društva v preteklem letu:

- da 3 točke
- ne 0 točk

F) uspešna prijava na državne ali evropske razpise:

- da 7 točk
- ne 0 točk

Maksimalno število točk po posebnih merilih pri posameznem ocenjevalcu je 30.

Uporaba meril:

Merila za ocenjevanje in vrednotenje prijav so ovrednotena s točkami. Vrednost točke se izračuna na osnovi razpoložljivih proračunskih sredstev in skupnega števila točk ovrednotenih programov. Najvišje možno število točk po splošnih in posebnih merilih pri posameznem ocenjevalcu je 100. *Odgovor so pripravili v Uradu za negospodarske javne službe.*



