studio perspektiva

m: 040/633020
t: 02/8215368
f: 02/8215369

e: uros_reiter@siol.net

0. NASLOVNA STRAN OPPN STARA VAS-ZAHOD (TEHNOLOŠKI PARK VELENJE)

NAZIV OPPN:	**OPPN STARA VAS-ZAHOD (TEHNOLOŠKI PARK VELENJE)**
INVESTITOR:	**MESTNA OBČINA VELENJE TITOV TRG 1 SI – 3320 VELENJE**
IZDELOVALEC OPPN:	**STUDIO PERSPEKTIVA, D.O.O.** NA ŠANCAH 96, 2390 RAVNE NA KOROŠKEM odgovorna oseba: UROŠ REITER, univ.dipl.inž.arh.
ODGOVORNI VODJA IZDELAVE OPPN:	**UROŠ REITER, univ.dipl.inž.arh. IDENTIFIKACIJSKA ŠT.: A-0174**
ORGAN, KI JE SPREJEL OPPN:	
ODGOVORNA OSEBA:	**MARKO VUČINA, univ.inž.arh.**
ŠTEVILKA OPPN:	**03/2011-OPPN izvod 1**
DATUM SPREJEMA OPPN:	
PODATKI O OBJAVI OPPN V JAVNEM GLASILU:	

UROŠ REITER
univ. dipl. inž. arh.
pooblaščeni arhitekt
ZAPS 0174 A

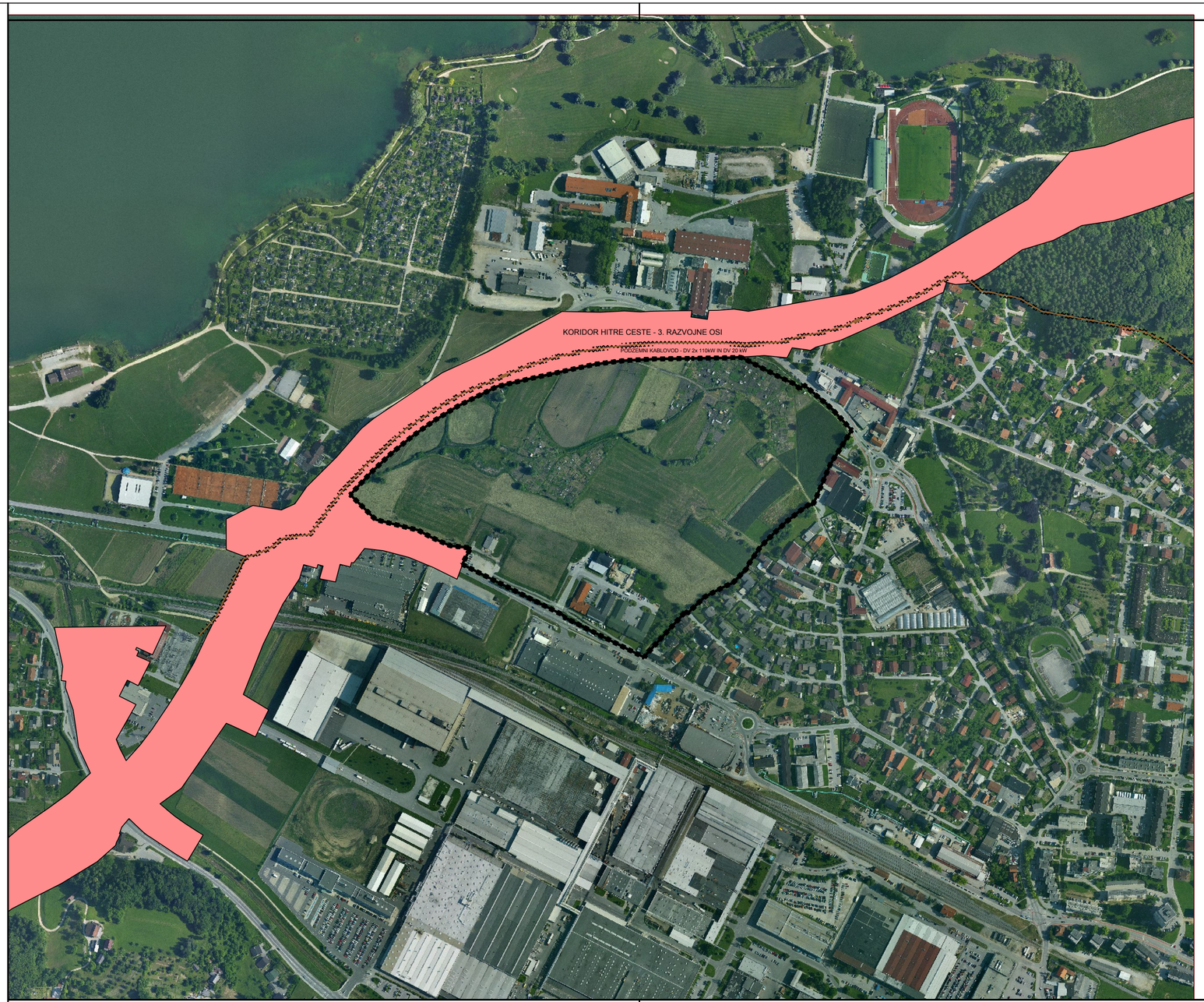

LEGENDA

- MEJA OBDELAVE
- KORIDOR HITRE CESTE
- PODZEMNI KABLOVOD

N

studio perspektiva

m: 040/633020
t: 02/8215368
f: 02/8215369

e: uros_reiter@siol.net

Objekt: **OPPN STARA VAS - ZAHOD** (TEH. PARK VELENJE)			Investitor: MESTNA OBČINA VELENJE, TITOV TRG 1, SI-3320 VELENJE
	Ime:	Id. št.:	Podpis:
OVP:	REITER UROŠ, univ.dipl.inž.arh.	A - 0174	
OP:	REITER UROŠ, univ.dipl.inž.arh.	A - 0174	
Izdelal:	ANDRAŽ ŽITNIK, univ.dipl.inž.arh.		
			Lokacija: VELENJE
			Načrt: ARHITEKTURA
			Faza projektne dokumentacije: PREDLOG
	Merilo: 1 : 5000	Datum: FEBRUAR, 2011	Vsebina/naslov risbe: ŠIRSI PRIKAZ Z MEJO OBDELAVE
Št. projekta:	03/2011-OPPN		Št. risbe: 1.

Studio perspektiva, d.o.o., Na šancah 96, 2390 Ravne na Koroškem /
Identifikacijska št. za DDV: SI76463273 / Matična št.: 2146126 / št. poslovnega računa: 02470-0255885694

V/Š = 880 / 1600 (1.41m2)

Allplan 2009

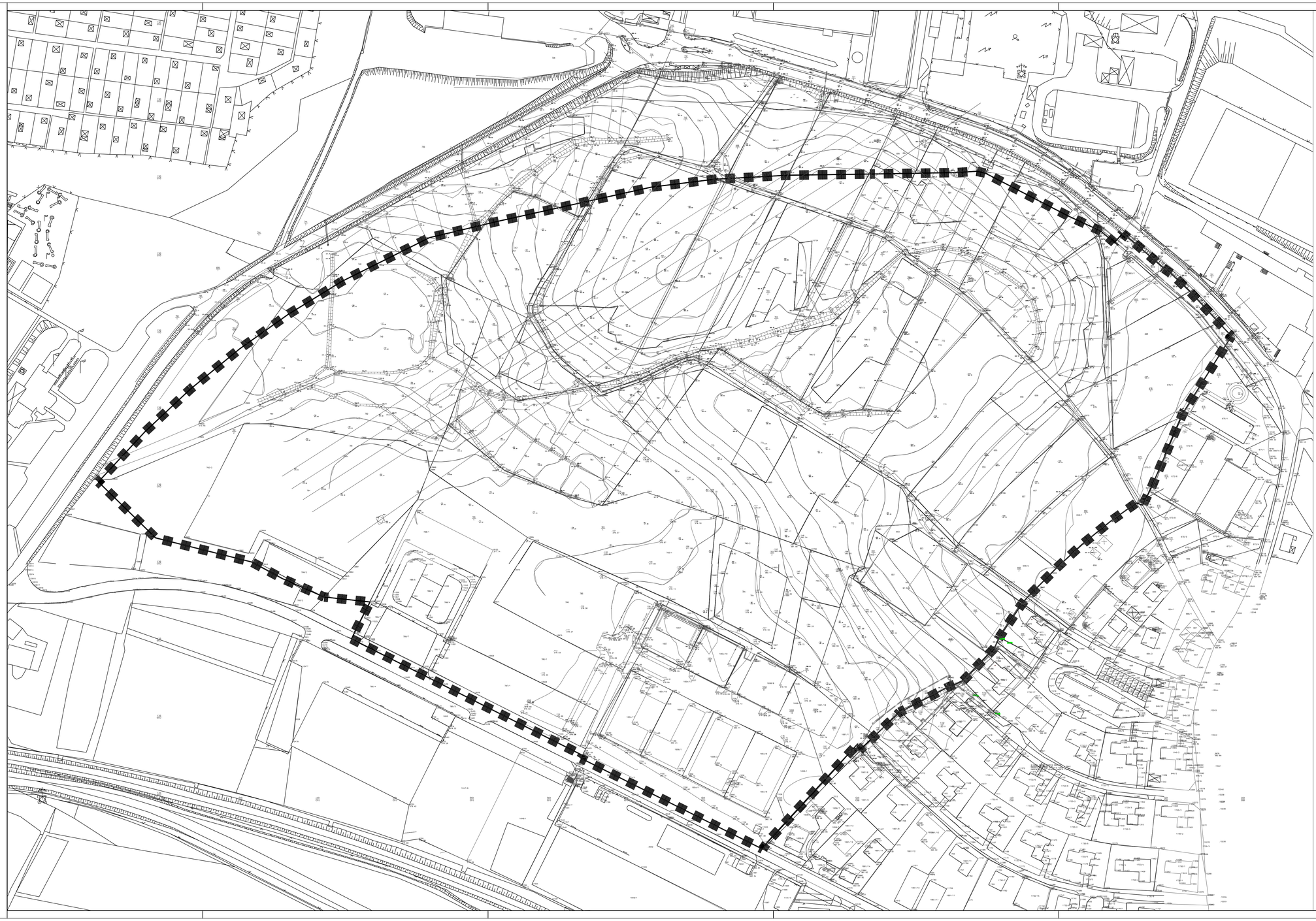

LEGENDA

MEJA OBDELAVE

N

studio perspektiva
UROŠ
m: 040/633020
t: 02/8215368
f: 02/8215369
e: uros_reiter@siol.net

Objekt: **OPPN STARA VAS - ZAHOD** (TEK. PARK VELENJE)				Investitor: **MESTNA OBČINA VELENJE,** TITOV TRG 1, SI-3320 VELENJE
	Ime:	Id. št.:	Podpis:	Lokacija: VELENJE
OVP:	REITER UROŠ, univ.dipl.inž.arh.	A - 0174		
OP:	REITER UROŠ, univ.dipl.inž.arh.	A - 0174		Načrt: OPPN
Izdelal:	ANDRAŽ ŽITNIK, univ.dipl.inž.arh.			
				Faza projektne dokumentacije: PREDLOG
	Merilo: 1 : 1000	Datum: FEBRUAR, 2011		Vsebina/naslov risbe: SIT. OBST. STANJA Z MEJO OBD.
Št. projekta:		03/2011-OPPN		Št. risbe: 2.

Studio perspektiva, d.o.o., Na Šancah 16, 2342 Ravne na Koroškem / Identifikacijska št. za DDV: SI70163213 / Matična št.: 2146105 / št. poslovnega računa: 02470-0255285694

V/S = 880 / 1600 (1.4 1m2)

Allplan 2009

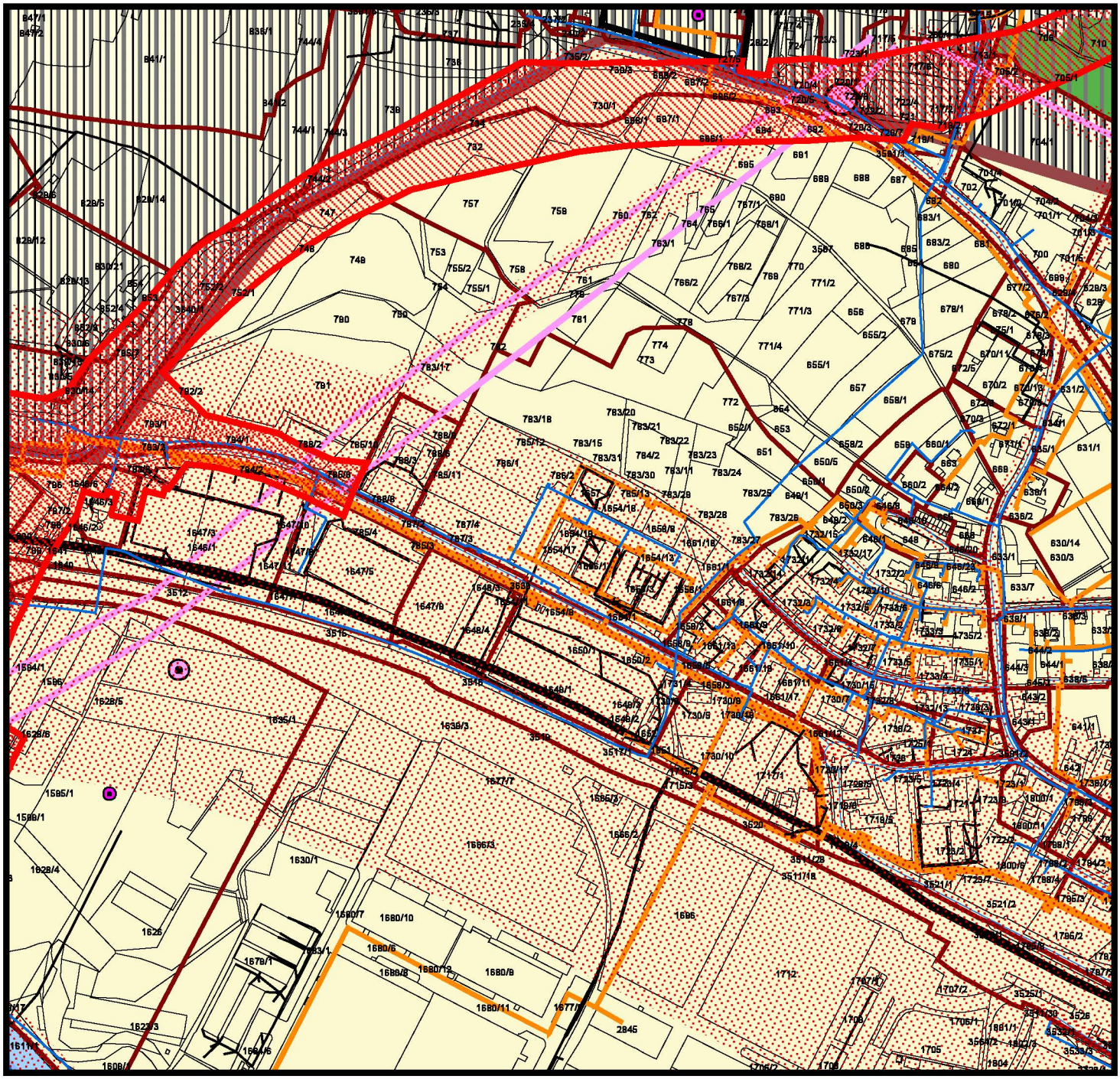

PRILOGA: Sintezna karta Dolgoročnega postorskega plana Mestne občine Velenje 2009* za Lok. inf. št.: Merilo 1:5000

- stavbno zemljišče znotraj UON
- stavbno zemljišče zunaj UON
- kmetijsko zemljišče znotraj UON
- najboljše kmetijsko zemljišče
- druga kmetijska zemljišča
- Melioracije
- gozd s posebnim pomenom - G30
- varovalni gozd - G20
- lesnoproizvodni gozd
- območja kamnolomov
- površinske vode
- Meje v PIA, PIN

"Odlok o spremembah iin dopolnitvah prostorskih sestavin dolgoročnega plana občine Velenje za obdobje 1986-2000, dopolnjen 1988 in 1990 ter družbenega plana občine Velenje za obdobje 1986-1990 in sprememb in dopolnitev planskih aktov dela občine Žalec za območje mestne občine Velene - dopolnitve 2009 (Ur.V. MOV 13/04,17/10, 21/10)

Navpična črna šrafura označuje območje pridobivanja premoga!

Omejitve gradnje v prostoru

(komunala / promet / elektrika / varstvo dediščine)

- Plinovod
- Magistralni plinovod
- Magistralni plinovod - zasnova
- Mersko razdelilna postaja
- Toplovod
- I - vodovarstveni pas
- II - vodovarstveni pas
- III - vodovarstveni pas
- Magistralni vodovod
- Vodovodna cev
- Kanalizacija
- pNR
- pNS
- Ekološko pomembno območje
- Pričakovane nar. vrednote
- območje enote KD
- vplivno območje
- Kulturni spomenik
- Nepremična kulturna dediščina
- Spomenik državnega pomena
- Železniška proga
- Železniška proga - zasnova
- Glavna cesta
- Regionalna cesta
- državna cesta - zasnova
- lokalna cesta - zasnova
- RTP - 110 kV/20 kV
- RTP - 110 kV/ 20 kV - zasnova
- 110 kV daljnovod
- 220 kV daljnovod
- 110 kV daljnovod - zasnova
- Varovalni pas voda in infrastrukture

Kopija je enaka originalu!

žig

Mestna občina Velenje
Urad za okolje in prostor

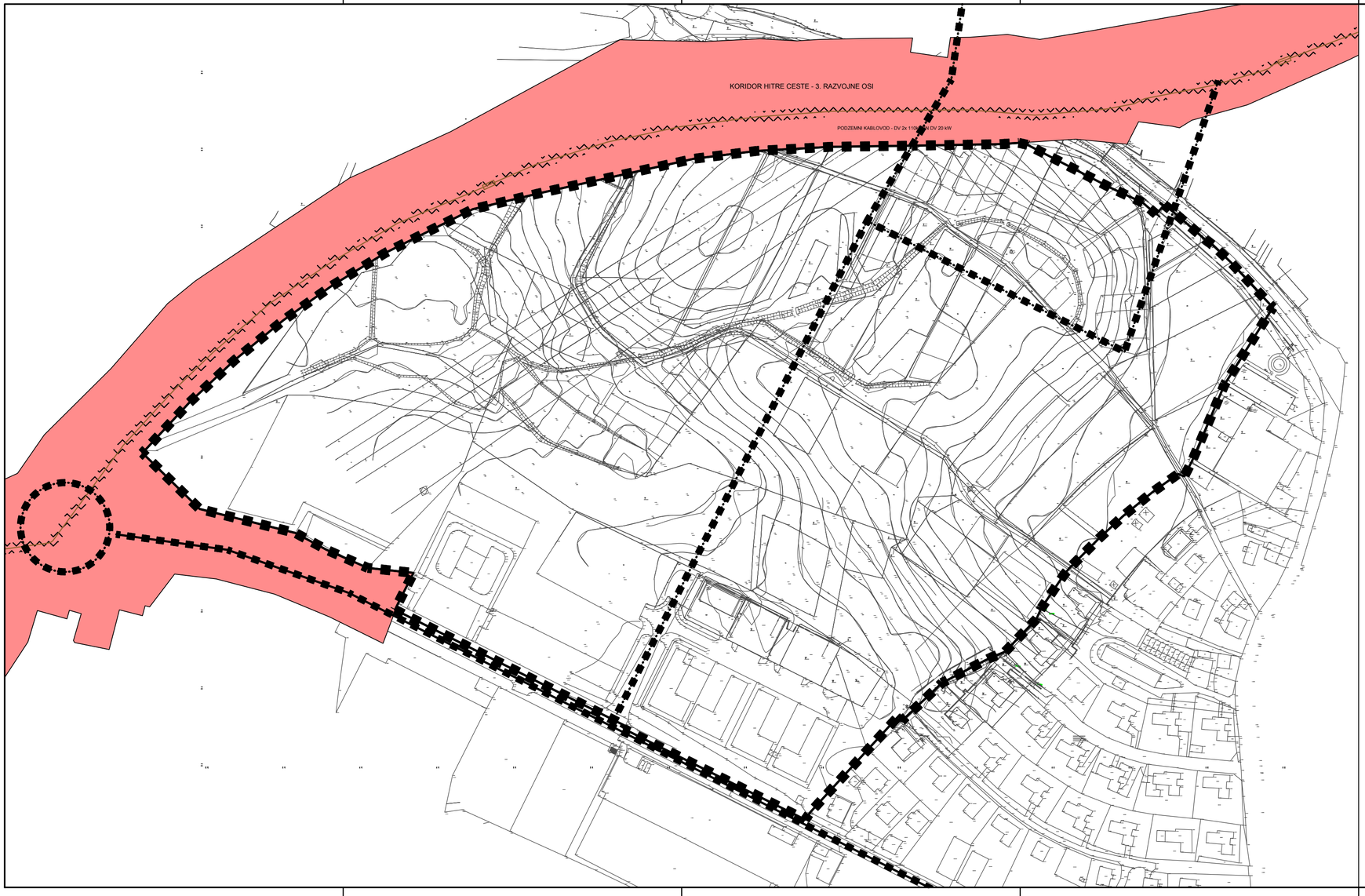

LEGENDA

- MEJA OBDELAVE
- POVEZAVE S SOSEDNJIMI OBMOČJI
- KORIDOR HITRE CESTE
- PODZEMNI KABLOVOD

N

studio perspektiva

m: 040/633020
t: 02/8215368
f: 02/8215369

e: uros_reiter@siol.net

Objekt:
OPPN STARA VAS - ZAHOD (TEH. PARK VELENJE)

Investitor:
MESTNA OBČINA VELENJE, TITOV TRG 1, SI-3320 VELENJE

	Ime:	Id. št.:	Podpis:
OVP:	REITER UROŠ, univ.dipl.inž.arh.	A - 0174	
OP:	REITER UROŠ, univ.dipl.inž.arh.	A - 0174	
Izdelal:	ANDRAŽ ŽITNIK, univ.dipl.inž.arh.		

Merilo:	1 : 2000	Datum:	FEBRUAR, 2011
Št. projekta:			03/2011-OPPN

Lokacija:	VELENJE
Načrt:	OPPN
Faza projektne dokumentacije:	PREDLOG
Vsebina/naslov risbe:	PRIKAZ VPLIVOV IN POVEZAV S SOSEDNJIMI OBMOČJI
Št. risbe:	4.

Studio perspektiva, d.o.o., Na šancah 96, 2390 Ravne na Koroškem / Identifikacijska št. za DDV: SI76963873 / Matična št.: 2146126 / št. poslovnega računa: 02470-0255285694

V/Š = 297 / 650 (0.19m2)

Allplan 2011



LEGENDA

- MEJA OBDELAVE
- NOVI OBJEKTI
- NOVI OBJEKTI
- OBSTOJEČI OBJEKTI
- DREVJE
- PLOČNIKI / TLAKOVANJE
- CESTA
- KORIDOR HITRE CESTE
- ZELENE POVRŠINE
- T.P. TRAFO POSTAJA

N

studio perspektive

m: 040/633080
t: 02/8215358
f: 02/8215354

e: uros.reiter@siol.net

Objekt: OPPN STARA VAS - ZAHOD (TEH. PARK VELENJE)				Investitor: MESTNA OBČINA VELENJE, TITOV TRG 1, SI-3320 VELENJE	
	Ime:	Id. št.:	Podpis:	Lokacija:	VELENJE
OVP:	REITER UROŠ, univ.dipl.inž.arh.	A - 0174			
OP:	REITER UROŠ, univ.dipl.inž.arh.	A - 0174		Načrt:	OPPN
Izdelal:	ANDRAŽ ŽITNIK, univ.dipl.inž.arh.				
				Faza projektne dokumentacije:	PREDLOG
	Merilo: 1 : 1000	Datum:	FEBRUAR, 2011	Vsebina/naslov risbe:	UREDITVENA SITUACIJA
Št. projekta:			03/2011-OPPN	Št. risbe:	5.

Studio perspektiva, d.o.o., Ta Senčah 19E, 2310 Ravne na Koroškem / Identifikacijska št. za DDV: SI18163313 / Matična št.: 5748185 / št. poslovnega računa: 03170-0200035974



studio perspektive

m: 040/633020
t: 02/8216368
F: 02/8216369
e: uros_reiter@siol.net

Objekt: OPPN STARA VAS - ZAHOD (TEH. PARK VELENJE)				Investitor: MESTNA OBČINA VELENJE, TITOV TRG 1, SI-3320 VELENJE
	Ime:	Id. št.:	Podpis:	Lokacija: VELENJE
OVP:	REITER UROŠ, univ.dipl.inž.arh.	A - 0174		
OP:	REITER UROŠ, univ.dipl.inž.arh.	A - 0174		Načrt: OPPN
Izdelal:	ANDRAŽ ŽITNIK, univ.dipl.inž.arh.			
				Faza projektne dokumentacije: PREDLOG
	Merilo: 1 : 1000	Datum: FEBRUAR, 2011		Vsebina/naslov risbe: KOTIRANA SITUACIJA
Št. projekta:	03/2011-OPPN			Št. risbe: 6.

Studio perspektive, d.o.o., Na Šancah 46, 2390 Ravne na Koroškem / Identifikacijska št. za DDV: SI18463213 / Matična št.: 2146105 / št. poslovnega računa: 02410-0250285694

V/S = 880 / 1600 (1.4 1m2)

Allplan 2009



N

studio perspektiva

m: 040/633020
t: 02/8215368
f: 02/8215369
e: uros_reiter@siol.net

Objekt: **OPPN STARA VAS - ZAHOD** (TEH. PARK VELENJE)				Investitor: MESTNA OBČINA VELENJE, TITOV TRG 1, SI-3320 VELENJE	
	Ime:	Id. št.:	Podpis:	Lokacija:	VELENJE
OVP:	REITER UROŠ, univ.dipl.inž.arh.	A - 0174			
OP:	REITER UROŠ, univ.dipl.inž.arh.	A - 0174		Načrt:	OPPN
Izdelal:	ANDRAŽ ŽITNIK, univ.dipl.inž.arh.				
				Faza projektne dokumentacije:	PREDLOG
	Merilo: 1 : 1000	Datum:	FEBRUAR, 2011	Vsebina/naslov risbe:	PROMETNA SITUACIJA
Št. projekta:			03/2011-OPPN	Št. risbe:	7.

Studio perspektiva, d.o.o., Na Šancah 46, 2340 Ravne na Koroškem / Identifikacijska št. za DDV: 57164630713 / Matična št.: 2146105 / Št. poslovnega računa: 02470-0205205994

V/S = 880 / 1600 (1.4 1m2)

Allplan 2009

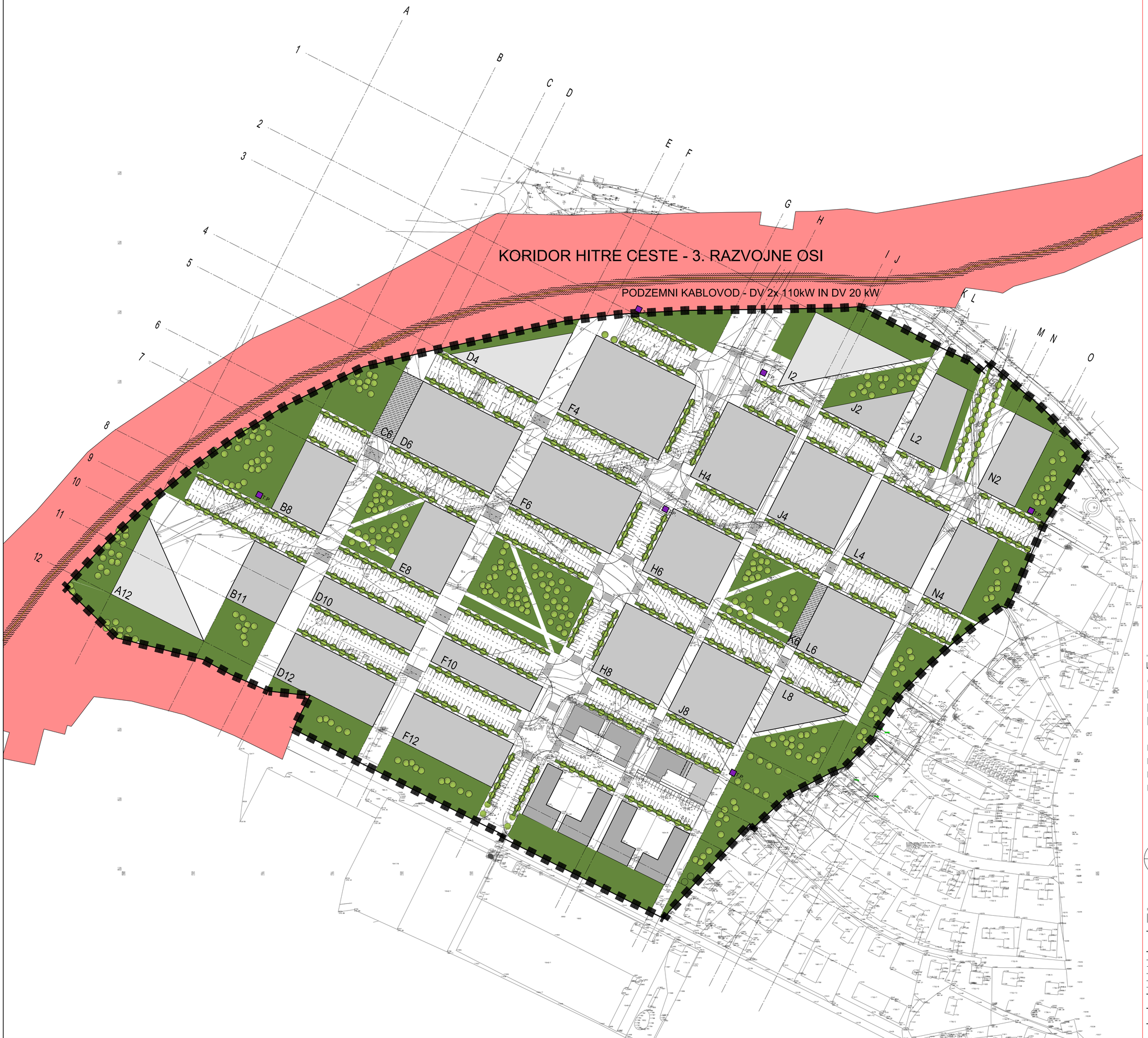

LEGENDA

- MEJA OBDELAVE
- NOVI OBJEKTI
- NOVI OBJEKTI
- OBSTOJEČI OBJEKTI
- DREVJE
- PLOČNIKI / TLAKOVANJE
- CESTA
- KORIDOR HITRE CESTE
- ZELENE POVRŠINE
- T.P. TRAFO POSTAJA

studio perspektiva

m. (M0/031080
t. 02/8818368
f. 02/8818369

e. uros_reiter@siol.net

Objekt: **OPPN STARA VAS - ZAHOD** (TEH. PARK VELENJE)				Investitor: MESTNA OBČINA VELENJE, TITOV TRG 1, SI-3320 VELENJE	
	Ime:	Id. št.:	Podpis:	Lokacija:	VELENJE
OVP:	REITER UROŠ, univ.dipl.inž.arh.	A - 0174			
OP:	REITER UROŠ, univ.dipl.inž.arh.	A - 0174		Načrt:	OPPN
Izdelal:	ANDRAŽ ŽITNIK, univ.dipl.inž.arh.			Faza projektne dokumentacije:	PREDLOG
	Merilo: 1 : 1000	Datum:	FEBRUAR, 2011	Vsebina/naslov risbe:	UREDITEV ZELENIH POVRŠIN
Št. projekta:			03/2011-OPPN	Št. risbe:	8.

Studio perspektiva, d.o.o., Ta Samotah 16, 2310 Ravne na Koroškem / Identifikacijska št. za DDV: SI16163313 / Matična št. 5116105 / št. poslovnega računa SI5115-0350005691

V/Š = 880 / 1600 (1.4 1m2)

Allplan 2009

KORIDOR HITRE CESTE - 3. RAZVOJNE OSI

PODZEMNI KABLOVOD - DV 2x 110kW IN DV 20 kW

OPIS	TLORISNA POV.
A8	3399.85 m2
A10	1602.40 m2
A11	1658.54 m2
A12	4575.02 m2
A13	1543.98 m2
B6	1972.10 m2
B11	1840.01 m2
B12	1891.04 m2
B8	2200.00 m2
C6	800.00 m2
C12	880.00 m2
C8	1479.27 m2
D4	2636.88 m2
D6	4000.02 m2
D8	4400.00 m2
D10	1600.00 m2
D12	2800.00 m2
D13	1534.98 m2
E4	960.00 m2
E6	800.00 m2
E8	880.00 m2
E10	320.00 m2
E13	991.33 m2
F5	1133.09 m2
F6	2155.84 m2
F7	4799.98 m2
F8	4887.74 m2
F10	4000.02 m2
F11	6032.06 m2
F12	4400.00 m2
F13	1600.00 m2
G2	4576.04 m2
H2	2800.00 m2
H3	2145.92 m2
H4	10891.21 m2
H5	1499.98 m2
H6	6318.28 m2
H7	3239.99 m2
H8	5669.09 m2
F2	2700.01 m2
F3	4628.05 m2
F4	2970.00 m2
F9	7855.54 m2
H9	4391.12 m2
I1	1412.66 m2
I2	3074.96 m2
I4	480.00 m2
I6	400.00 m2
I8	440.00 m2
J2	2264.99 m2
J4	3239.99 m2
J6	2700.01 m2
J8	2970.00 m2
K1	624.04 m2
K4	480.00 m2
K6	400.00 m2
K8	440.00 m2
L1	465.35 m2
L2	1778.57 m2
L4	3239.99 m2
L6	2700.01 m2
L8	2969.80 m2
M1	2817.77 m2
M4	602.53 m2
M8	1237.78 m2
N1	361.66 m2
N2	1799.84 m2
N4	1799.84 m2
N8	1986.80 m2
O2	1681.33 m2
O5	1699.17 m2
	177526.4 m2

studio perspektive

m: 040/533000
t: 02/8215368
f: 02/8215369

e: uros_reiter@siol.net

Objekt: **OPPN STARA VAS - ZAHOD** (TEH. PARK VELENJE)			Investor: MESTNA OBČINA VELENJE, TITOV TRG 1, SI-3320 VELENJE
	Ime:	Id. št.:	Podpis:
OVP:	REITER UROŠ, univ.dipl.inž.arh.	A - 0174	Lokacija: VELENJE
OP:	REITER UROŠ, univ.dipl.inž.arh.	A - 0174	Načrt: OPPN
Izdelal:	ANDRAŽ ŽITNIK, univ.dipl.inž.arh.		Faza projektne dokumentacije: PREDLOG
Merilo:	1 : 1000	Datum: FEBRUAR, 2011	Vsebina/naslov risbe: NAČRT PARCEL
Št. projekta:	03/2011-OPPN		Št. risbe: 9.

Studio perspektive, d.o.o., Na Barcah 16, 2310 Slovenska Bistrica / Identifikacijska št. za DDV: SI74163213 / Matična št.: 5740188 / Št. poslovnega računa: 03472-0200000474

V/Š = 880 / 1600 (1.4 1m2)

Allplan 2009

KORIDOR HITRE CESTE - 3. RAZVOJNE OSI

PODZEMNI KABLOVOD - DV 2x 110kV IN DV 20 kV

DV 2 x 110kV Dravograd - Velenje

DV 20 kV RAVNE - GRADEC

DV 20 kV RAVNE ST. JAŠEK

DV 20 kV JAMNICA - SKALE

DV 20 VELENJE

DV 20 VELENJE

TP 20 /0.4 kV I

TP 20 /0.4 kV II

tč.A

tč.C

tč.C

tč.D

tč.E

LEGENDA

- OBSTOJEČA FEKALNA KANALIZACIJA
- OBSTOJEČA METEORNA KANALIZACIJA
- OBSTOJEČA MEŠANA KANALIZACIJA
- PREDVIDENA METEORNA KANALIZACIJA
- PREDVIDENA FEKALNA KANALIZACIJA
- OBSTOJEČO VODOVODNO OMREŽJE
- OBSTOJEČO VODOVODNO OMREŽJE, KI SE PRESTAVI
- PREDVIDENO VODOVODNO OMREŽJE
- PREDVIDENA PRESTAVITEV VODOVODNE CEVI DN 250
- OMOČJE DELOVANJA OBSTOJEČIH JAVNIH HIDRANTOV
- OMOČJE DELOVANJA PREDVIDENIH JAVNIH HIDRANTOV
- PREDVIDEN TOPLOVOD PRIMARNI
- PREDVIDEN TOPLOVOD SEKUNDARNI
- OBSTOJEČI TOPLOVOD
- EL. VODI
- T.P. TRAFO POSTAJA
- MEJA OBDELAVE
- KORIDOR HITRE CESTE
- PODZEMNI KABLOVOD

N

studio perspektiva

m: 040/833020
t.: 02/8815369
f.: 02/8815369

e: uros_reiter@siol.net

Objekt: **OPPN STARA VAS - ZAHOD** (TEH. PARK VELENJE)		Investitor: MESTNA OBČINA VELENJE, TITOV TRG 1, SI-3320 VELENJE	
	Ime: / Id. št.: / Podpis:		
OVP:	REITER UROŠ, univ.dipl.inž.arh. / A - 0174	Lokacija:	VELENJE
OP:	REITER UROŠ, univ.dipl.inž.arh. / A - 0174	Načrt:	OPPN
Izdelal:	ANDRAŽ ŠTRNIK, univ.dipl.inž.arh.	Faza projektne dokumentacije:	PREDLOG
Merilo: 1 : 1000	Datum: FEBRUAR, 2011	Vsebina/naslov risbe:	ZBIRNA KARTA KOMUNALNIH VODOV
Št. projekta: 03/2011-OPPN		Št. risbe:	10.

Studio perspektiva, d.o.o., Ta Šencah 16, 8310 Šentjernej na Norveškem / Identifikacijska št. za DDV: SI18140313 / Matična št.: 5741636 / št. poslovnega računa: 03470-0205888974

V:/Š = 880 / 1600 (1.41m2)

Allplan 2009